



## CITTÀ DI REGGIO CALABRIA

### SETTORE URBANISTICA CULTURA TURISMO SERVIZIO DEMANIO MARITTIMO

ORDINANZA SINDACALE N° 36 DEL 14.06.2019

PROT. N. 10197/6 DEL 14.06.2019

**ORDINANZA RECANTE DIVIETO DI BALNEAZIONE IN AREA DEMANIALE MARITTIMA LOCALITA' CATONA GALLICO ARCHI DI REGGIO CALABRIA PER LE GIORNATE DI MARTEDÌ 18 E MERCOLEDÌ 19 GIUGNO 2019.**

#### IL SINDACO

VISTO il D.Lgs. n.116/2008 "Attuazione della direttiva 2006/7/CE relativa alla gestione delle acque di balneazione e abrogazione della direttiva 76/106/CEE";

VISTO il D.I. del 30/03/10 attuativo del D.Lgs. n. 116/2008 "Definizione dei criteri per determinare il divieto di balneazione, nonché modalità e specifiche tecniche per l'attuazione del D.Lgs. 30 maggio 2008 n. 11, di recepimento della direttiva 2006/7/CE, relativa alla gestione della qualità delle acque di balneazione";

VISTO Decreto legislativo 18 agosto 2000, n. 267;

VISTA la nota inviata via Pec da Idroreghion – Servizi Idrici Integrati – al Servizio Demanio Marittimo in data 13.06.2019, ove si comunica al partecipato Settore Ammodernamento Rete Idrica, Fognaria e Sistemi Manutentivi ed E.R.P. di questo Ente, che necessitano interventi tecnici e che i medesimi riguardano "gli interventi di pulizia e dissabbiatura, mediante mezzi meccanici ad elevata potenza (autospurgo e/o escavatore a risucchio), delle nuove sezione di pretrattamento poste lato monte e della vasca di accumulo dell'impianto di testa vecchia linea, posto lato mare, dell'impianto di depurazione di Gallico, verranno effettuati nelle giornate del 18 e del 19 giugno 2019 (per una durata di circa 48 h). Ed ancora "per poter eseguire le suddette attività sarà necessario disattivare gli impianti di sollevamento afferenti al depuratore e denominati Reitano, ex Campo Sportivo, Torrente, Casa Savoia e Torrente Malavenda ... omissis ... si chiede, per le suddette giornate, di emettere ordinanza recante Divieto di balneazione..."

RITENUTO che per motivi precauzionali, al fine della tutela della salute pubblica, è necessario interdire la balneazione nella zona interessata dagli interventi;

CONSIDERATO che compete ai comuni ai sensi dell'art. 5 comma 1.lett. b) del D. Lgs 116/2008:

b) la delimitazione delle zone vietate alla balneazione qualora nel corso della stagione balneare si verifichi o una situazione inaspettata che ha, o potrebbe verosimilmente avere, un impatto negativo sulla qualità delle acque di balneazione o sulla salute dei bagnanti;

CONSIDERATO, inoltre, che occorre dare giusta e doverosa informazione ai cittadini mediante i più ampi canali di informazione;

ATTESA l'impossibilità di delimitare in tempi così brevi le aree interessate

### ORDINA

**IL DIVIETO DI BALNEAZIONE PER LE INTERE GIORNATE DI MARTEDI' 18 E MERCOLEDI' 19 GIUGNO 2019 LUNGO TUTTO IL TRATTO COSTIERO DI QUESTO COMUNE DALLA LOCALITA' CATONA ALLA LOCALITA' ARCHI IDENTIFICATO CON LE SEGUENTI COORDINATE GEOGRAFICHE: PUNTO A NORD LAT. 38,185988° N LONG. 15,635647° – PUNTO A SUD LAT. 38,150541° N LONG. 15,654471 E.**

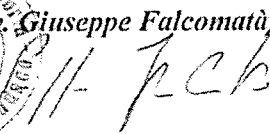

### DISPONE

che la presente ordinanza sia resa nota al pubblico mediante pubblicazione all'Albo Pretorio dell'Ente, nonché sulla Home Page del sito internet istituzionale del Comune di Reggio Calabria e al link "demanio marittimo";


che per gli adempimenti di competenza, il presente provvedimento venga inoltrato alle Istituzioni interessate e alle FF.OO.

È fatto obbligo di osservare e, a chiunque spetti, di far osservare la presente ordinanza.

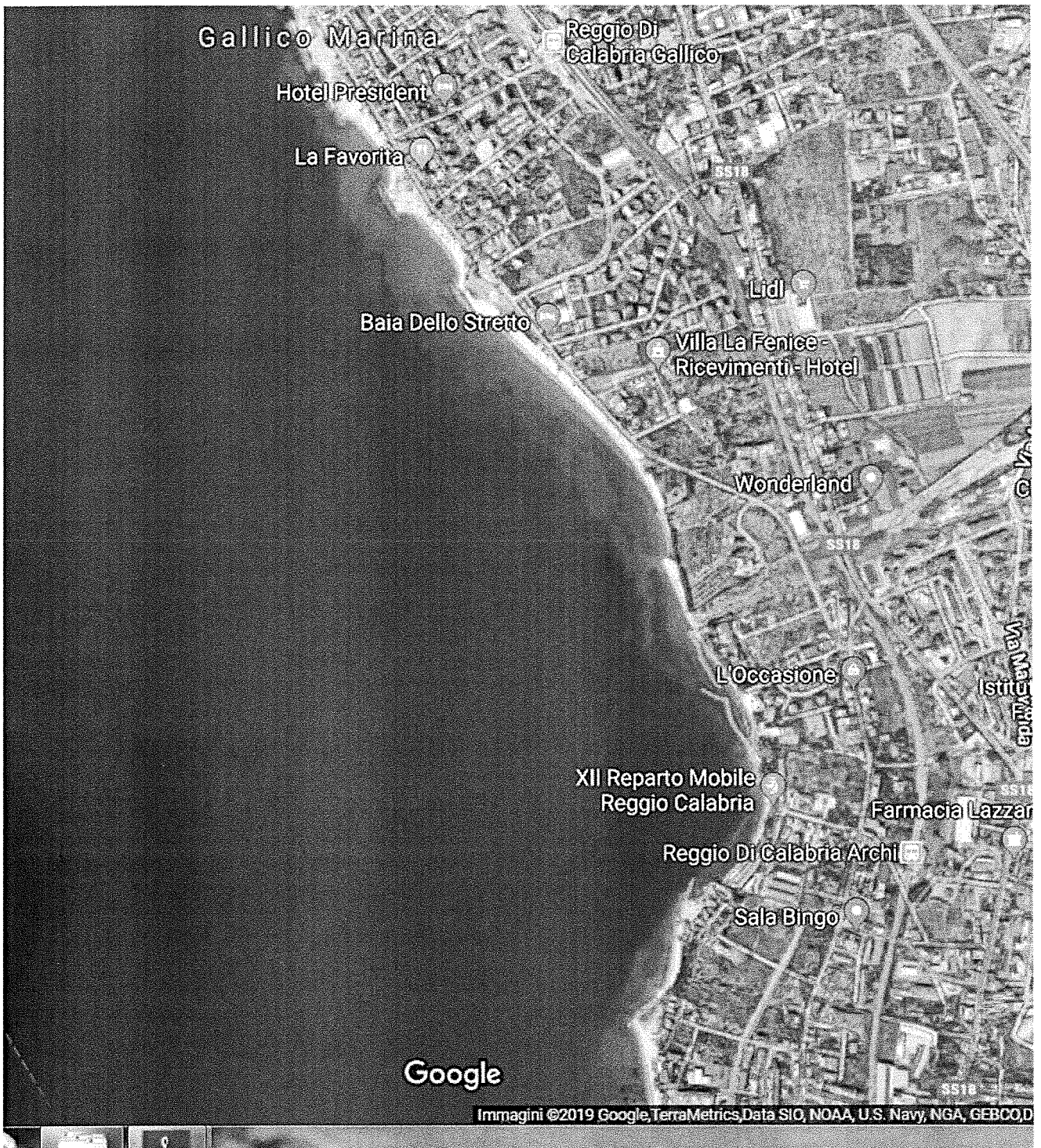
Avverso il presente provvedimento, è ammesso ricorso al TAR nel termine di giorni 60 (sessanta), dalla pubblicazione. In alternativa, è ammesso ricorso straordinario al Presidente della Repubblica, nel termine di giorni 120 (centoventi).

IL SINDACO  
(Avv. Giuseppe Falcomatà)  
  






A handwritten signature in black ink, consisting of several overlapping, fluid strokes.



A handwritten signature in black ink, consisting of several fluid, overlapping strokes.