




Impianto N.:	1676			
Ubicazione N.:	213			
Indirizzo:	Via De Lorenzo Monsignore			
Zona urbana:	PINETA ZERBI - TREMULINI - EREMO			
Zona PGI:	Zona A2			
Planimetria n.:	68			
Utilizzo:	Pubblica affissione			
Ipotesi utilizzo:	Pubblica Affissione Istituzionale			
Tipologia:	Tabella			
Orientamento:	Parallelo			
Numero impianti:	1	Numero spazi:		1
Dati:	Base spazio	Altezza spazio	Sup. spazio	Sup. totale
	0,70	1,00	0,70	0,70
Note:	Impianti posti in aderenza al muro			




Impianto N.:	1677			
Ubicazione N.:	213			
Indirizzo:	Via De Lorenzo Monsignore			
Zona urbana:	PINETA ZERBI - TREMULINI - EREMO			
Zona PGI:	Zona A2			
Planimetria n.:	68			
Utilizzo:	Pubblica affissione			
Ipotesi utilizzo:	Pubblica Affissione Istituzionale			
Tipologia:	Tabella			
Orientamento:	Parallelo			
Numero impianti:	1	Numero spazi:		1
Dati:	Base spazio	Altezza spazio	Sup. spazio	Sup. totale
	0,70	1,00	0,70	0,70
Note:	Impianti posti in aderenza al muro			



Impianto N.:	1678			
Ubicazione N.:	213			
Indirizzo:	Via De Lorenzo Monsignore			
Zona urbana:	PINETA ZERBI - TREMULINI - EREMO			
Zona PGI:	Zona A2			
Planimetria n.:	68			
Utilizzo:	Pubblica affissione			
Ipotesi utilizzo:	Pubblica Affissione Istituzionale			
Tipologia:	Tabella			
Orientamento:	Parallelo			
Numero impianti:	1	Numero spazi:		1
Dati:	Base spazio	Altezza spazio	Sup. spazio	Sup. totale
	0,70	1,00	0,70	0,70
Note:	Impianti posti in aderenza al muro			



Impianto N.:	1679			
Ubicazione N.:	213			
Indirizzo:	Via De Lorenzo Monsignore			
Zona urbana:	PINETA ZERBI - TREMULINI - EREMO			
Zona PGI:	Zona A2			
Planimetria n.:	68			
Utilizzo:	Pubblica affissione			
Ipotesi utilizzo:	Pubblica Affissione Istituzionale			
Tipologia:	Tabella			
Orientamento:	Parallelo			
Numero impianti:	1	Numero spazi:		1
Dati:	Base spazio	Altezza spazio	Sup. spazio	Sup. totale
	0,70	1,00	0,70	0,70
Note:	Impianti posti in aderenza al muro			




Impianto N.:	1680			
Ubicazione N.:	213			
Indirizzo:	Via De Lorenzo Monsignore			
Zona urbana:	PINETA ZERBI - TREMULINI - EREMO			
Zona PGI:	Zona A2			
Planimetria n.:	68			
Utilizzo:	Pubblica affissione			
Ipotesi utilizzo:	Pubblica Affissione Istituzionale			
Tipologia:	Tabella			
Orientamento:	Parallelo			
Numero impianti:	1	Numero spazi:		1
Dati:	Base spazio	Altezza spazio	Sup. spazio	Sup. totale
	0,70	1,00	0,70	0,70
Note:	Impianti posti in aderenza al muro			



Impianto N.:	1681			
Ubicazione N.:	213			
Indirizzo:	Via De Lorenzo Monsignore			
Zona urbana:	PINETA ZERBI - TREMULINI - EREMO			
Zona PGI:	Zona A2			
Planimetria n.:	68			
Utilizzo:	Pubblica affissione			
Ipotesi utilizzo:	Pubblica Affissione Istituzionale			
Tipologia:	Tabella			
Orientamento:	Parallelo			
Numero impianti:	1	Numero spazi:		1
Dati:	Base spazio	Altezza spazio	Sup. spazio	Sup. totale
	0,70	1,00	0,70	0,70
Note:	Impianti posti in aderenza al muro			



Impianto N.:	1682			
Ubicazione N.:	213			
Indirizzo:	Via De Lorenzo Monsignore			
Zona urbana:	PINETA ZERBI - TREMULINI - EREMO			
Zona PGI:	Zona A2			
Planimetria n.:	68			
Utilizzo:	Pubblica affissione			
Ipotesi utilizzo:	Pubblica Affissione Istituzionale			
Tipologia:	Tabella			
Orientamento:	Parallelo			
Numero impianti:	1	Numero spazi:		1
Dati:	Base spazio	Altezza spazio	Sup. spazio	Sup. totale
	0,70	1,00	0,70	0,70
Note:	Impianti posti in aderenza al muro			



Impianto N.:	1683			
Ubicazione N.:	439			
Indirizzo:	Via Reggio Campi II Tronco			
Zona urbana:	TRABOCCHETTO - CONDERA - S. SANTO			
Zona PGI:	Zona A2			
Planimetria n.:	79			
Utilizzo:	Pubblica affissione			
Ipotesi utilizzo:	Pubblica Affissione Istituzionale			
Tipologia:	Stendardo			
Orientamento:	Parallelo			
Numero impianti:	1	Numero spazi:		2
Dati:	Base spazio	Altezza spazio	Sup. spazio	Sup. totale
	1,00	1,40	1,40	2,80
Note:	Impianto posto a fianco della panchina			



Impianto N.:	1684			
Ubicazione N.:	2135			
Indirizzo:	Via Spirito Santo			
Zona urbana:	TRABOCCHETTO - CONDERA - S. SANTO			
Zona PGI:	Zona A2			
Planimetria n.:	90			
Utilizzo:	Pubblica affissione			
Ipotesi utilizzo:	Pubblica Affissione Istituzionale			
Tipologia:	Stendardo			
Orientamento:	Parallelo			
Numero impianti:	1	Numero spazi:		1
Dati:	Base spazio	Altezza spazio	Sup. spazio	Sup. totale
	1,00	1,40	1,40	1,40
Note:	impianto posto parallelo alla cabina telefonica			



Impianto N.:	1685			
Ubicazione N.:	2144			
Indirizzo:	Via Reggio Campi II Tronco			
Zona urbana:	TRABOCCHETTO - CONDERA - S. SANTO			
Zona PGI:	Zona A3			
Planimetria n.:	79			
Utilizzo:	Pubblica affissione			
Ipotesi utilizzo:	Pubblica Affissione Commerciale			
Tipologia:	Stendardo			
Orientamento:	Parallelo			
Numero impianti:	1	Numero spazi:		1
Dati:	Base spazio	Altezza spazio	Sup. spazio	Sup. totale
	1,00	1,40	1,40	1,40
Note:	impianto posto in aderenza al muro			



Impianto N.:	1686			
Ubicazione N.:	595			
Indirizzo:	Via Calabria			
Zona urbana:	FERROVIERI - STADIO - GEBBIONE			
Zona PGI:	Zona A2			
Planimetria n.:	87			
Utilizzo:	Pubblica affissione			
Ipotesi utilizzo:	Pubblica Affissione Istituzionale			
Tipologia:	Stendardo			
Orientamento:	Parallelo			
Numero impianti:	1	Numero spazi:		1
Dati:	Base spazio	Altezza spazio	Sup. spazio	Sup. totale
	1,00	1,40	1,40	1,40
Note:	Impianti posti in aderenza alla recinzione			



Impianto N.:	1687			
Ubicazione N.:	709			
Indirizzo:	Viale Europa			
Zona urbana:	SBARRE			
Zona PGI:	Zona A3			
Planimetria n.:	88			
Utilizzo:	Pubblica affissione			
Ipotesi utilizzo:	Pubblica Affissione Commerciale			
Tipologia:	Stendardo			
Orientamento:	Parallelo			
Numero impianti:	1	Numero spazi:		1
Dati:	Base spazio	Altezza spazio	Sup. spazio	Sup. totale
	1,40	2,00	2,80	2,80
Note:	Impianti posti in aderenza alla recinzione			



Impianto N.:	1688			
Ubicazione N.:	2058			
Indirizzo:	Via Calveri			
Zona urbana:	SBARRE			
Zona PGI:	Zona A3			
Planimetria n.:	99			
Utilizzo:	Affissione Diretta			
Ipotesi utilizzo:	Affissione Diretta			
Tipologia:	Poster montanti			
Orientamento:	Parallelo			
Numero impianti:	1	Numero spazi:		1
Dati:	Base spazio	Altezza spazio	Sup. spazio	Sup. totale
	6,00	3,00	18,00	18,00
Note:	Impianto posto in aderenza al muro di contenimento			




Impianto N.:	1689			
Ubicazione N.:	2165			
Indirizzo:	Piazza Milano			
Zona urbana:	SBARRE			
Zona PGI:	Zona A4			
Planimetria n.:	98			
Utilizzo:	Pubblica affissione			
Ipotesi utilizzo:	Pubblica Affissione Istituzionale			
Tipologia:	Stendardo			
Orientamento:	Parallelo			
Numero impianti:	1	Numero spazi:		1
Dati:	Base spazio	Altezza spazio	Sup. spazio	Sup. totale
	1,00	1,40	1,40	1,40
Note:	impianto posto in asse con il palo dell'illuminazione			



Impianto N.:	1690			
Ubicazione N.:	732			
Indirizzo:	Diramazione Labocchetta			
Zona urbana:	S. GIORGIO - MODENA - SAN SPERATO			
Zona PGI:	Zona A3			
Planimetria n.:	100			
Utilizzo:	Pubblica affissione			
Ipotesi utilizzo:	Pubblica Affissione Istituzionale			
Tipologia:	Stendardo			
Orientamento:	Parallelo			
Numero impianti:	1	Numero spazi:		1
Dati:	Base spazio	Altezza spazio	Sup. spazio	Sup. totale
	1,00	1,40	1,40	1,40
Note:	Impianti posti in aderenza alla recinzione			




Impianto N.:	1691			
Ubicazione N.:	112			
Indirizzo:	Via Nazionale			
Zona urbana:	CATONA - SALICE - ROSALI' - VILLA S. GIUSEPPE			
Zona PGI:	Zona A3			
Planimetria n.:	23			
Utilizzo:	Pubblica affissione			
Ipotesi utilizzo:	Affissione Necrologica			
Tipologia:	Stendardo			
Orientamento:	Ortogonale			
Numero impianti:	1	Numero spazi:		1
Dati:	Base spazio	Altezza spazio	Sup. spazio	Sup. totale
	1,00	1,40	1,40	1,40
Note:	Impianto posti su area parcheggio, perpendicolare alla carreggiata			



Impianto N.:	1692			
Ubicazione N.:	857			
Indirizzo:	Via Emilia			
Zona urbana:	CATONA - SALICE - ROSALI' - VILLA S. GIUSEPPE			
Zona PGI:	Zona A4			
Planimetria n.:	11			
Utilizzo:	Pubblica affissione			
Ipotesi utilizzo:	Pubblica Affissione Istituzionale			
Tipologia:	Stendardo			
Orientamento:	Parallelo			
Numero impianti:	1	Numero spazi:		1
Dati:	Base spazio	Altezza spazio	Sup. spazio	Sup. totale
	1,00	1,40	1,40	1,40
Note:	Impianti posti in aderenza al muro, a fianco isola ecologica			



Impianto N.:	1693			
Ubicazione N.:	681			
Indirizzo:	Via delle Grazie			
Zona urbana:	GALLICO - SAMBATELLO			
Zona PGI:	Zona A4			
Planimetria n.:	25			
Utilizzo:	Pubblica affissione			
Ipotesi utilizzo:	Pubblica Affissione Istituzionale			
Tipologia:	Stendardo			
Orientamento:	Parallelo			
Numero impianti:	1	Numero spazi:		1
Dati:	Base spazio	Altezza spazio	Sup. spazio	Sup. totale
	1,40	2,00	2,80	2,80
Note:	Impianti posti su isola spartitraffico, tra filare d'alberi			



Impianto N.:	1694			
Ubicazione N.:	2142			
Indirizzo:	Via Provinciale Cannavò			
Zona urbana:	CANNAVO' - MOSORROFA - CATAFORIO			
Zona PGI:	Zona A2			
Planimetria n.:	92			
Utilizzo:	Pubblica affissione			
Ipotesi utilizzo:	Affissione Necrologica			
Tipologia:	Stendardo			
Orientamento:	Parallelo			
Numero impianti:	1	Numero spazi:		1
Dati:	Base spazio	Altezza spazio	Sup. spazio	Sup. totale
	1,00	1,40	1,40	1,40
Note:	mpianto posto in aderenza alla recinzione			



Impianto N.:	1695			
Ubicazione N.:	2116			
Indirizzo:	Piazza Municipio			
Zona urbana:	GALLINA			
Zona PGI:	Zona A2			
Planimetria n.:	102			
Utilizzo:	Pubblica affissione			
Ipotesi utilizzo:	Pubblica Affissione Istituzionale			
Tipologia:	Stendardo			
Orientamento:	Parallelo			
Numero impianti:	1	Numero spazi:		1
Dati:	Base spazio	Altezza spazio	Sup. spazio	Sup. totale
	1,00	1,40	1,40	1,40
Note:				



Impianto N.:	1696			
Ubicazione N.:	765			
Indirizzo:	Via Nazionale Bocale II			
Zona urbana:	PELLARO			
Zona PGI:	Zona A4			
Planimetria n.:	166			
Utilizzo:	Pubblica affissione			
Ipotesi utilizzo:	Affissione Necrologica			
Tipologia:	Stendardo			
Orientamento:	Parallelo			
Numero impianti:	1	Numero spazi:		1
Dati:	Base spazio	Altezza spazio	Sup. spazio	Sup. totale
	1,00	1,40	1,40	1,40
Note:	Impianti posti a 50 cm dal bordo del marciapiede			



Impianto N.:	1697			
Ubicazione N.:	1088			
Indirizzo:	Via Nazionale Occhio di Pellaro			
Zona urbana:	PELLARO			
Zona PGI:	Zona A3			
Planimetria n.:	157			
Utilizzo:	Pubblica affissione			
Ipotesi utilizzo:	Pubblica Affissione Istituzionale			
Tipologia:	Stendardo			
Orientamento:	Parallelo			
Numero impianti:	1	Numero spazi:		1
Dati:	Base spazio	Altezza spazio	Sup. spazio	Sup. totale
	1,00	1,40	1,40	1,40
Note:	Impianti posti in aderenza alla recinzione			



Impianto N.:	1698			
Ubicazione N.:	1088			
Indirizzo:	Via Nazionale Occhio di Pellaro			
Zona urbana:	PELLARO			
Zona PGI:	Zona A3			
Planimetria n.:	157			
Utilizzo:	Pubblica affissione			
Ipotesi utilizzo:	Pubblica Affissione Istituzionale			
Tipologia:	Stendardo			
Orientamento:	Parallelo			
Numero impianti:	1	Numero spazi:		1
Dati:	Base spazio	Altezza spazio	Sup. spazio	Sup. totale
	1,00	1,40	1,40	1,40
Note:	Impianti posti in aderenza alla recinzione			



Impianto N.:	1699			
Ubicazione N.:	1096			
Indirizzo:	Via Nazionale Bocale II			
Zona urbana:	PELLARO			
Zona PGI:	Zona A4			
Planimetria n.:	166			
Utilizzo:	Pubblica affissione			
Ipotesi utilizzo:	Affissione Necrologica			
Tipologia:	Stendardo			
Orientamento:	Ortogonale			
Numero impianti:	1	Numero spazi:		1
Dati:	Base spazio	Altezza spazio	Sup. spazio	Sup. totale
	1,00	1,40	1,40	1,40
Note:	Impianti posti in aderenza alla recinzione			



Impianto N.:	1700			
Ubicazione N.:	1005			
Indirizzo:	Vico Itria			
Zona urbana:	FERROVIERI - STADIO - GEBBIONE			
Zona PGI:	Zona A4			
Planimetria n.:	98			
Utilizzo:	Pubblica affissione			
Ipotesi utilizzo:	Pubblica Affissione Commerciale			
Tipologia:	Stendardo			
Orientamento:	Parallelo			
Numero impianti:	1	Numero spazi:		1
Dati:	Base spazio	Altezza spazio	Sup. spazio	Sup. totale
	1,00	1,40	1,40	1,40
Note:	Impianti posti in aderenza alla parete			



Impianto N.:	1701			
Ubicazione N.:	1005			
Indirizzo:	Vico Itria			
Zona urbana:	FERROVIERI - STADIO - GEBBIONE			
Zona PGI:	Zona A4			
Planimetria n.:	98			
Utilizzo:	Pubblica affissione			
Ipotesi utilizzo:	Pubblica Affissione Commerciale			
Tipologia:	Stendardo			
Orientamento:	Parallelo			
Numero impianti:	1	Numero spazi:		1
Dati:	Base spazio	Altezza spazio	Sup. spazio	Sup. totale
	1,00	1,40	1,40	1,40
Note:	Impianti posti in aderenza alla parete			



Impianto N.:	1702			
Ubicazione N.:	771			
Indirizzo:	Via Tripepi Demetrio			
Zona urbana:	PINETA ZERBI - TREMULINI - EREMO			
Zona PGI:	Zona A2			
Planimetria n.:	69			
Utilizzo:	Pubblica affissione			
Ipotesi utilizzo:	Pubblica Affissione Commerciale			
Tipologia:	Tabella			
Orientamento:	Parallelo			
Numero impianti:	1	Numero spazi:		1
Dati:	Base spazio	Altezza spazio	Sup. spazio	Sup. totale
	1,00	1,40	1,40	1,40
Note:	Impianto posto in aderenza alla parete lato sud			



Impianto N.:	1703			
Ubicazione N.:	771			
Indirizzo:	Via Tripepi Demetrio			
Zona urbana:	PINETA ZERBI - TREMULINI - EREMO			
Zona PGI:	Zona A2			
Planimetria n.:	69			
Utilizzo:	Pubblica affissione			
Ipotesi utilizzo:	Pubblica Affissione Commerciale			
Tipologia:	Tabella			
Orientamento:	Parallelo			
Numero impianti:	1	Numero spazi:		1
Dati:	Base spazio	Altezza spazio	Sup. spazio	Sup. totale
	1,00	1,40	1,40	1,40
Note:	Impianto posto in aderenza alla parete lato sud			



Impianto N.:	1704			
Ubicazione N.:	771			
Indirizzo:	Via Tripepi Demetrio			
Zona urbana:	PINETA ZERBI - TREMULINI - EREMO			
Zona PGI:	Zona A2			
Planimetria n.:	69			
Utilizzo:	Pubblica affissione			
Ipotesi utilizzo:	Pubblica Affissione Commerciale			
Tipologia:	Tabella			
Orientamento:	Parallelo			
Numero impianti:	1	Numero spazi:		1
Dati:	Base spazio	Altezza spazio	Sup. spazio	Sup. totale
	1,00	1,40	1,40	1,40
Note:	Impianto posto in aderenza alla parete lato sud			



Impianto N.:	1705			
Ubicazione N.:	771			
Indirizzo:	Via Tripepi Demetrio			
Zona urbana:	PINETA ZERBI - TREMULINI - EREMO			
Zona PGI:	Zona A2			
Planimetria n.:	69			
Utilizzo:	Pubblica affissione			
Ipotesi utilizzo:	Pubblica Affissione Commerciale			
Tipologia:	Tabella			
Orientamento:	Parallelo			
Numero impianti:	1	Numero spazi:		1
Dati:	Base spazio	Altezza spazio	Sup. spazio	Sup. totale
	1,00	1,40	1,40	1,40
Note:	Impianto posto in aderenza alla parete lato sud			



Impianto N.:	1706			
Ubicazione N.:	214			
Indirizzo:	Via De Lorenzo Monsignore			
Zona urbana:	PINETA ZERBI - TREMULINI - EREMO			
Zona PGI:	Zona A2			
Planimetria n.:	68			
Utilizzo:	Pubblica affissione			
Ipotesi utilizzo:	Pubblica Affissione Commerciale			
Tipologia:	Tabella			
Orientamento:	Parallelo			
Numero impianti:	1	Numero spazi:		1
Dati:	Base spazio	Altezza spazio	Sup. spazio	Sup. totale
	1,00	1,40	1,40	1,40
Note:	Impianti posti in aderenza al muro			



Impianto N.:	1707			
Ubicazione N.:	214			
Indirizzo:	Via De Lorenzo Monsignore			
Zona urbana:	PINETA ZERBI - TREMULINI - EREMO			
Zona PGI:	Zona A2			
Planimetria n.:	68			
Utilizzo:	Pubblica affissione			
Ipotesi utilizzo:	Pubblica Affissione Commerciale			
Tipologia:	Tabella			
Orientamento:	Parallelo			
Numero impianti:	1	Numero spazi:		1
Dati:	Base spazio	Altezza spazio	Sup. spazio	Sup. totale
	1,00	1,40	1,40	1,40
Note:	Impianti posti in aderenza al muro			



Impianto N.:	1708			
Ubicazione N.:	214			
Indirizzo:	Via De Lorenzo Monsignore			
Zona urbana:	PINETA ZERBI - TREMULINI - EREMO			
Zona PGI:	Zona A2			
Planimetria n.:	68			
Utilizzo:	Pubblica affissione			
Ipotesi utilizzo:	Pubblica Affissione Commerciale			
Tipologia:	Tabella			
Orientamento:	Parallelo			
Numero impianti:	1	Numero spazi:		1
Dati:	Base spazio	Altezza spazio	Sup. spazio	Sup. totale
	1,00	1,40	1,40	1,40
Note:	Impianti posti in aderenza al muro			



Impianto N.:	1709			
Ubicazione N.:	214			
Indirizzo:	Via De Lorenzo Monsignore			
Zona urbana:	PINETA ZERBI - TREMULINI - EREMO			
Zona PGI:	Zona A2			
Planimetria n.:	68			
Utilizzo:	Pubblica affissione			
Ipotesi utilizzo:	Pubblica Affissione Commerciale			
Tipologia:	Tabella			
Orientamento:	Parallelo			
Numero impianti:	1	Numero spazi:		1
Dati:	Base spazio	Altezza spazio	Sup. spazio	Sup. totale
	1,00	1,40	1,40	1,40
Note:	Impianti posti in aderenza al muro			



Impianto N.:	1710			
Ubicazione N.:	214			
Indirizzo:	Via De Lorenzo Monsignore			
Zona urbana:	PINETA ZERBI - TREMULINI - EREMO			
Zona PGI:	Zona A2			
Planimetria n.:	68			
Utilizzo:	Pubblica affissione			
Ipotesi utilizzo:	Pubblica Affissione Commerciale			
Tipologia:	Tabella			
Orientamento:	Parallelo			
Numero impianti:	1	Numero spazi:		1
Dati:	Base spazio	Altezza spazio	Sup. spazio	Sup. totale
	1,00	1,40	1,40	1,40
Note:	Impianti posti in aderenza al muro			



Impianto N.:	1711			
Ubicazione N.:	2179			
Indirizzo:	Via Scopelliti			
Zona urbana:	CATONA - SALICE - ROSALI' - VILLA S. GIUSEPPE			
Zona PGI:	Zona A4			
Planimetria n.:	17			
Utilizzo:	Pubblica affissione			
Ipotesi utilizzo:	Pubblica Affissione Commerciale			
Tipologia:	Poster montanti			
Orientamento:	Parallelo			
Numero impianti:	1	Numero spazi:		1
Dati:	Base spazio	Altezza spazio	Sup. spazio	Sup. totale
	6,00	3,00	18,00	18,00
Note:	impianto posto in aderenza al muro			



Impianto N.:	1712			
Ubicazione N.:	2179			
Indirizzo:	Via Scopelliti			
Zona urbana:	CATONA - SALICE - ROSALI' - VILLA S. GIUSEPPE			
Zona PGI:	Zona A4			
Planimetria n.:	17			
Utilizzo:	Affissione Diretta			
Ipotesi utilizzo:	Affissione Diretta			
Tipologia:	Poster montanti			
Orientamento:	Parallelo			
Numero impianti:	1	Numero spazi:		1
Dati:	Base spazio	Altezza spazio	Sup. spazio	Sup. totale
	6,00	3,00	18,00	18,00
Note:	impianto posto in aderenza al muro			



Impianto N.:	1714			
Ubicazione N.:	2194			
Indirizzo:	Piazza Garibaldi Giuseppe			
Zona urbana:	CENTRO STORICO			
Zona PGI:	Zona A2			
Planimetria n.:	87			
Utilizzo:	Pubblica affissione			
Ipotesi utilizzo:	Pubblica Affissione Istituzionale			
Tipologia:	Bacheca			
Orientamento:	Parallelo			
Numero impianti:	1	Numero spazi:		1
Dati:	Base spazio	Altezza spazio	Sup. spazio	Sup. totale
	0,70	1,00	0,70	0,70
Note:				



Impianto N.:	1715			
Ubicazione N.:	2194			
Indirizzo:	Piazza Garibaldi Giuseppe			
Zona urbana:	CENTRO STORICO			
Zona PGI:	Zona A2			
Planimetria n.:	87			
Utilizzo:	Pubblica affissione			
Ipotesi utilizzo:	Pubblica Affissione Istituzionale			
Tipologia:	Bacheca			
Orientamento:	Parallelo			
Numero impianti:	1	Numero spazi:		1
Dati:	Base spazio	Altezza spazio	Sup. spazio	Sup. totale
	0,70	1,00	0,70	0,70
Note:				



Impianto N.:	1717			
Ubicazione N.:	2205			
Indirizzo:	Via Giudecca			
Zona urbana:	CENTRO STORICO			
Zona PGI:	Zona A2			
Planimetria n.:	77			
Utilizzo:	Pubblica affissione			
Ipotesi utilizzo:	Affissione Necrologica			
Tipologia:	Tabella			
Orientamento:	Parallelo			
Numero impianti:	1	Numero spazi:		1
Dati:	Base spazio	Altezza spazio	Sup. spazio	Sup. totale
	0,70	1,00	0,70	0,70
Note:				



Impianto N.:	1718			
Ubicazione N.:	2193			
Indirizzo:	Piazza Garibaldi Giuseppe			
Zona urbana:	CENTRO STORICO			
Zona PGI:	Zona A2			
Planimetria n.:	87			
Utilizzo:	Pubblica affissione			
Ipotesi utilizzo:	Pubblica Affissione Istituzionale			
Tipologia:	Bacheca			
Orientamento:	Parallelo			
Numero impianti:	1	Numero spazi:		1
Dati:	Base spazio	Altezza spazio	Sup. spazio	Sup. totale
	0,70	1,00	0,70	0,70
Note:	impianto posto in aderenza al cordolo			



Impianto N.:	1719			
Ubicazione N.:	2193			
Indirizzo:	Piazza Garibaldi Giuseppe			
Zona urbana:	CENTRO STORICO			
Zona PGI:	Zona A2			
Planimetria n.:	87			
Utilizzo:	Pubblica affissione			
Ipotesi utilizzo:	Pubblica Affissione Istituzionale			
Tipologia:	Bacheca			
Orientamento:	Parallelo			
Numero impianti:	1	Numero spazi:		1
Dati:	Base spazio	Altezza spazio	Sup. spazio	Sup. totale
	0,70	1,00	0,70	0,70
Note:	impianto posto in aderenza al cordolo			



Impianto N.:	1721			
Ubicazione N.:	2195			
Indirizzo:	Piazza Garibaldi Giuseppe			
Zona urbana:	CENTRO STORICO			
Zona PGI:	Zona A2			
Planimetria n.:	87			
Utilizzo:	Pubblica affissione			
Ipotesi utilizzo:	Pubblica Affissione Istituzionale			
Tipologia:	Bacheca			
Orientamento:	Parallelo			
Numero impianti:	1	Numero spazi:		1
Dati:	Base spazio	Altezza spazio	Sup. spazio	Sup. totale
	0,70	1,00	0,70	0,70

Note:



Impianto N.:	1722			
Ubicazione N.:	2195			
Indirizzo:	Piazza Garibaldi Giuseppe			
Zona urbana:	CENTRO STORICO			
Zona PGI:	Zona A2			
Planimetria n.:	87			
Utilizzo:	Pubblica affissione			
Ipotesi utilizzo:	Pubblica Affissione Istituzionale			
Tipologia:	Bacheca			
Orientamento:	Parallelo			
Numero impianti:	1	Numero spazi:		1
Dati:	Base spazio	Altezza spazio	Sup. spazio	Sup. totale
	0,70	1,00	0,70	0,70

Note:



Impianto N.:	1723			
Ubicazione N.:	2203			
Indirizzo:	Via Osanna			
Zona urbana:	CENTRO STORICO			
Zona PGI:	Zona A2			
Planimetria n.:	77			
Utilizzo:	Pubblica affissione			
Ipotesi utilizzo:	Pubblica Affissione Istituzionale			
Tipologia:	Bacheca			
Orientamento:	Parallelo			
Numero impianti:	1	Numero spazi:		1
Dati:	Base spazio	Altezza spazio	Sup. spazio	Sup. totale
	0,70	1,00	0,70	0,70

Note:



Impianto N.:	1724			
Ubicazione N.:	2196			
Indirizzo:	Piazza Garibaldi Giuseppe			
Zona urbana:	CENTRO STORICO			
Zona PGI:	Zona A2			
Planimetria n.:	87			
Utilizzo:	Pubblica affissione			
Ipotesi utilizzo:	Pubblica Affissione Istituzionale			
Tipologia:	Bacheca			
Orientamento:	Parallelo			
Numero impianti:	1	Numero spazi:		1
Dati:	Base spazio	Altezza spazio	Sup. spazio	Sup. totale
	0,70	1,00	0,70	0,70
Note:				



Impianto N.:	1725			
Ubicazione N.:	2197			
Indirizzo:	Via Aspromonte			
Zona urbana:	CENTRO STORICO			
Zona PGI:	Zona A2			
Planimetria n.:	87			
Utilizzo:	Pubblica affissione			
Ipotesi utilizzo:	Pubblica Affissione Istituzionale			
Tipologia:	Bacheca			
Orientamento:	Parallelo			
Numero impianti:	1	Numero spazi:		1
Dati:	Base spazio	Altezza spazio	Sup. spazio	Sup. totale
	0,70	1,00	0,70	0,70
Note:				



Impianto N.:	1727			
Ubicazione N.:	2204			
Indirizzo:	Corso Garibaldi Giuseppe			
Zona urbana:	CENTRO STORICO			
Zona PGI:	Zona A2			
Planimetria n.:	77			
Utilizzo:	Pubblica affissione			
Ipotesi utilizzo:	Pubblica Affissione Istituzionale			
Tipologia:	Bacheca			
Orientamento:	Parallelo			
Numero impianti:	1	Numero spazi:		1
Dati:	Base spazio	Altezza spazio	Sup. spazio	Sup. totale
	0,70	1,00	0,70	0,70
Note:				



Impianto N.:	1728			
Ubicazione N.:	2201			
Indirizzo:	Piazza Italia			
Zona urbana:	CENTRO STORICO			
Zona PGI:	Zona A2			
Planimetria n.:	77			
Utilizzo:	Pubblica affissione			
Ipotesi utilizzo:	Pubblica Affissione Istituzionale			
Tipologia:	Bacheca			
Orientamento:	Parallelo			
Numero impianti:	1	Numero spazi:		1
Dati:	Base spazio	Altezza spazio	Sup. spazio	Sup. totale
	0,70	1,00	0,70	0,70

Note:

