

ALLEGATO GRAFICO
INDIVIDUAZIONE TRATTI DI COSTA SOGGETTI AL DIVIETO DI BALNEAZIONE

COD. IT018080063002


“CATONA – BAR REITANO”



ALLEGATO GRAFICO
INDIVIDUAZIONE TRATTI DI COSTA SOGGETTI AL DIVIETO DI BALNEAZIONE

COD. IT018080063003

“GALLICO – LIMONETO”



ALLEGATO GRAFICO
INDIVIDUAZIONE TRATTI DI COSTA SOGGETTI AL DIVIETO DI BALNEAZIONE

COD. IT018080063010


“CIRCOLO NAUTICO”



ALLEGATO GRAFICO
INDIVIDUAZIONE TRATTI DI COSTA SOGGETTI AL DIVIETO DI BALNEAZIONE

COD. IT018080063011


“LIDO COMUNALE PONTILE N”



ALLEGATO GRAFICO
INDIVIDUAZIONE TRATTI DI COSTA SOGGETTI AL DIVIETO DI BALNEAZIONE

COD. IT018080063012

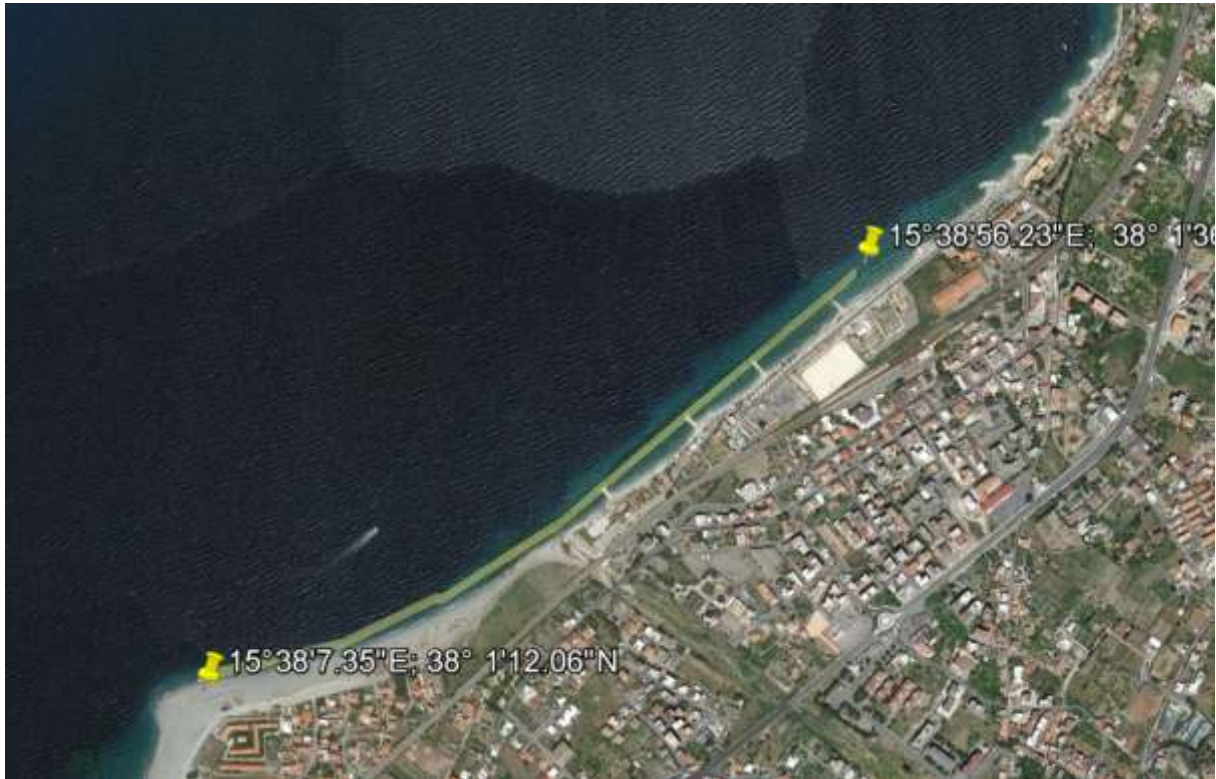
“LIDO COMUNALE PONTILE S”



ALLEGATO GRAFICO
INDIVIDUAZIONE TRATTI DI COSTA SOGGETTI AL DIVIETO DI BALNEAZIONE

COD. IT018080063019

“PELLARO – LUME”



ALLEGATO GRAFICO
INDIVIDUAZIONE TRATTI DI COSTA SOGGETTI AL DIVIETO DI BALNEAZIONE

COD. IT018080063023

“500 MT N. TORR. ANNUNZIATA”

