



**Città di Reggio Calabria**

IL SINDACO



Piazza Italia – Palazzo San Giorgio  
Reggio Calabria



0965 21510



Email: sindaco@reggiocal.it  
PEC: sindaco@pec.reggiocal.it

## **ORDINANZA SINDACALE 41 DEL 03/07/2021**

---

DIVIETO DI BALNEAZIONE PER LA STAGIONE BALNEARE 2021 NELLE ACQUE CLASSIFICATE “SCARSE” DALLA REGIONE CALABRIA - DIPARTIMENTO TUTELA DELL’AMBIENTE, CON DECRETO DIRIGENZIALE N. REG. GEN 4391 DEL 12/05/2021

---

### **IL SINDACO**

VISTO il D.Lgs. n.116/2008 “Attuazione della direttiva 2006/7/CE relativa alla gestione delle acque di balneazione e abrogazione della direttiva 76/106/CEE”;

VISTO il D.I. del 30/03/10 attuativo del D.Lgs. n. 116/2008 “Definizione dei criteri per determinare il divieto di balneazione, nonché modalità e specifiche tecniche per l’attuazione del D.Lgs. 30 maggio 2008 n. 11, di recepimento della direttiva 2006/7/CE, relativa alla gestione della qualità delle acque di balneazione”;

VISTO il Decreto Dirigenziale della Regione Calabria Dipartimento Tutela dell’Ambiente n. reg. gen. 4391 del 12/05/2021, avente ad oggetto Classificazione delle acque di balneazione della Regione Calabria al termine della stagione balneare 2020 in applicazione del D. Lgs n. 116/2008 e s.m.i. e del D.M. 30 Marzo 2010 e ss.mm.ii. Annualità 2021 parimenti acquisito al prot. dell’Ente 24/05/2021.0101142.E ove, stante i rilievi effettuati dall’Arpacal, la valutazione dei tratti di mare destinati alla balneazione è basata sui risultati delle analisi effettuate dalla stessa ARPACAL relativi sia alla stagione balneare 2020 che alle tre stagioni balneari precedenti – così come previsto dall’art. 7, comma 2 del D.Lgs. n. 116/08 – sulla base dei quali le acque di balneazione sono state classificate come: “scarse”, “sufficienti”, “buone” o “eccellenti”

CONSIDERATO che, ai sensi dell’art. 5, comma 1, D. Lgs 116/2008, compete ai comuni:

- a) La delimitazione delle acque permanentemente vietate non adibite alla balneazione e ricadenti nel proprio territorio in conformità a quanto stabilito dall’apposito provvedimento regionale;
- b) La delimitazione delle zone vietate alla balneazione qualora, nel corso della stagione balneare si verifici una situazione inaspettata che ha - o potrebbe verosimilmente avere -un impatto negativo nella qualità delle acque di balneazione e/o sulla salute dei bagnanti;
- c) La revoca dei provvedimenti adottati sulla base delle disposizioni di cui alle lettere a) e b);
- d) L’apposizione nelle zone interessate in sito facilmente accessibile e nelle immediate vicinanze di ciascuna acqua di balneazione, di appropriata segnaletica che indichi i divieti di balneazione di cui al comma 1, lett. c), e) ed f) dell’art. 15 D. Lgs n. 116/2008;
- e) La segnalazione in ubicazione facilmente accessibile e nella immediate vicinanze di ciascuna acqua di balneazione di previsioni di inquinamenti di breve durata di cui al comma 2 lett. c) dell’art. 15 D. Lgs n. 116/2008.

RICHIAMATO il citato Decreto Dirigenziale della Regione Calabria Dipartimento Tutela

Il documento informatico è firmato digitalmente **sostituisce il documento cartaceo e la firma autografa** ai sensi degli

dell'Ambiente n. reg. gen. 4391 del 12/05/2021 e relativo allegato dove viene redatta la classificazione delle acque considerate "scarse" in alcuni tratti costieri del Comune di Reggio Calabria destinati alla balneazione per l'annualità 2021, di seguito elencati:

<b>CODICE</b>	<b>DENOMINAZIONE TRATTO COSTIERO</b>	<b>COORDINATE DI INIZIO DEL TRATTO COSTIERO</b>	<b>COORDINATE DI FINE DEL TRATTO COSTIERO</b>	<b>LUNGHEZZA TRATTO COSTIERO</b>	<b>CLASSE</b>
IT018080063002	CATONA - BAR REITANO	15°38'18.225"E 38°10'59.388"N ;	15°38'24.665"E 38°10'35.266"N	905	SCARSA
IT018080063003	GALLICO LIMONETO	15°38'24.665"E 38°10'35.266"N ;	15°38'30.271"E 38°10'5.384"N	1009	SCARSA
IT018080063010	CIRCOLO NAUTICO	15°39'15.943"E 38°7'58.314"N	15°39'7.682"E 38°7'37.978"N	1094	SCARSA
IT018080063011	LIDO COMUNALE PONTILE NORD	15°38'49.937"E 38°7'5.857"N	15°38'51.235"E 38°6'50.513"N	544	SCARSA
IT018080063012	LIDO COMUNALE PONTILE SUD	15°38'51.235"E 38°6'50.513"N	15°38'46.767"E 38°6'46.214"N	179	SCARSA
IT018080063019	PELLARO - LUME	15°38'56.232"E 38°1'36.906"N ;	15°38'7.347"E 38°1'12.056"N	1371	SCARSA
IT018080063023	500 MT NORD TORRENTE ANNUNZIATA	15°38'48.121"E 38°7'21.617"N	15°38'49.937"E 38°7'5.857"N	592	SCARSA

#### DATO ATTO

- che le acque di balneazione classificate "scarse", ai fini della tutela della salute pubblica devono essere gestite e trattate in modo da assicurare l'osservanza delle prescrizioni di cui all'art. 8 p.to 4) del D. Lgs n. 116/2008;

- che occorre dare giusta informazione ai cittadini sulle specificità dei tratti di competenza territoriali anche traendo per ogni singolo tratto costiero le informazioni riportate nella sezione "profili" del portale nazionale "Acque di Balneazione" del Ministero della Salute

CONSIDERATO che per le acque di balneazione classificate "scarse" l'art. 8 punto 4) del D.Lgs. n. 116/2008 prevede – tra l'altro – la delimitazione delle medesime acque non adibite alla balneazione ricadenti nel proprio territorio, in conformità a quanto stabilito dall'apposito provvedimento regionale nonché l'apposizione, nelle zone interessate, di segnaletica che indichi il divieto di balneazione;

RICHIAMATE le precedenti Ordinanze di divieto di balneazione nr. 33 del 16/4/2014, nr. 28 del 14/4/2017, nr. 40 del 15/6/2018;

DATO ATTO che nelle ordinanze di divieto di balneazione nr. 33 del 16/4/2014, nr. 28 del 14/4/2017, nr. 40 del 15/6/2018, risultano già interdetti alla balneazione per la qualità delle acque di balneazione classificate "scarse" tra altri anche i seguenti tratti di mare antistanti la costa del territorio del Comune di Reggio Calabria, di seguito descritti:

Il documento informatico è firmato digitalmente **sostituisce il documento cartaceo e la firma autografa** ai sensi degli

<b>CODICE</b>	<b>DENOMINAZIONE TRATTO COSTIERO</b>	<b>COORDINATE DI INIZIO DEL TRATTO COSTIERO</b>	<b>COORDINATE DI FINE DEL TRATTO COSTIERO</b>	<b>LUNGHEZZA TRATTO COSTIERO</b>	<b>CLASSE</b>
IT018080063003	GALLICO LIMONETO	15°38'24.665"E 38°10'35.266"N ;	15°38'30.271"E 38°10'5.384"N	1009	SCARSA
IT018080063010	CIRCOLO NAUTICO	15°39'15.943"E 38°7'58.314"N	15°39'7.682"E 38°7'37.978"N	1094	SCARSA
IT018080063011	LIDO COMUNALE PONTILE NORD	15°38'49.937"E 38°7'5.857"N	15°38'51.235"E 38°6'50.513"N	544	SCARSA
IT018080063012	LIDO COMUNALE PONTILE SUD	15°38'51.235"E 38°6'50.513"N	15°38'46.767"E 38°6'46.214"N	179	SCARSA
IT018080063019	PELLARO - LUME	15°38'56.232"E 38°1'36.906"N ;	15°38'7.347"E 38°1'12.056"N	1371	SCARSA
IT018080063023	500 MT NORD TORRENTE ANNUNZIATA	15°38'48.121"E 38°7'21.617"N	15°38'49.937"E 38°7'5.857"N	592	SCARSA

#### **ORDINA**

Il divieto di balneazione per la stagione balneare 2021 nelle acque classificate “scarse”, dalla Regione Calabria Dipartimento Tutela dell’Ambiente con Decreto Dirigenziale n. reg. gen. 4391 del 12/05/2021, avente ad oggetto Classificazione delle acque di balneazione della Regione Calabria al termine della stagione balneare 2020 in applicazione del D. Lgs n. 116/2008 e s.m.i. e del D.M. 30 Marzo 2010 e ss.mm.ii. Annualità 2021, elencate nell’allegato del citato decreto regionale stante il D.Lgs. n. 116/2008, antistanti i seguenti tratti di mare antistanti la costa del territorio del Comune di Reggio Calabria, di seguito descritti:

<b>CODICE</b>	<b>DENOMINAZIONE TRATTO COSTIERO</b>	<b>COORDINATE DI INIZIO DEL TRATTO COSTIERO</b>	<b>COORDINATE DI FINE DEL TRATTO COSTIERO</b>	<b>LUNGHEZZA TRATTO COSTIERO</b>	<b>CLASSE</b>
IT018080063002	CATONA - BAR REITANO	15°38'18.225"E 38°10'59.388"N ;	15°38'24.665"E 38°10'35.266"N	905	SCARSA

Confermando, anche per la stagione balneare 2021, il divieto di balneazione già disposto con precedenti ordinanze nr. 33 del 16/4/2014, nr. 28 del 14/4/2017, nr. 40 del 15/6/2018, per i seguenti tratti di mare antistanti la costa del territorio del Comune di Reggio Calabria, di seguito descritti:

<b>CODICE</b>	<b>DENOMINAZIONE</b>	<b>COORDINATE DI INIZIO</b>	<b>COORDINATE DI FINE</b>	<b>LUNGHEZZA</b>	<b>CLASSE</b>
---------------	----------------------	-----------------------------	---------------------------	------------------	---------------

Il documento informatico è firmato digitalmente **sostituisce il documento cartaceo e la firma autografa** ai sensi degli

	<b>TRATTO COSTIERO</b>	<b>DEL TRATTO COSTIERO</b>	<b>DEL TRATTO COSTIERO</b>	<b>TRATTO COSTIERO</b>	
IT018080063003	GALLICO LIMONETO	15°38'24.665"E 38°10'35.266"N ;	15°38'30.271"E 38°10'5.384"N	1009	SCARSA
IT018080063010	CIRCOLO NAUTICO	15°39'15.943"E 38°7'58.314"N	15°39'7.682"E 38°7'37.978"N	1094	SCARSA
IT018080063011	LIDO COMUNALE PONTILE NORD	15°38'49.937"E 38°7'5.857"N	15°38'51.235"E 38°6'50.513"N	544	SCARSA
IT018080063012	LIDO COMUNALE PONTILE SUD	15°38'51.235"E 38°6'50.513"N	15°38'46.767"E 38°6'46.214"N	179	SCARSA
IT018080063019	PELLARO LUME	15°38'56.232"E 38°1'36.906"N ;	15°38'7.347"E 38°1'12.056"N	1371	SCARSA
IT018080063023	500 MT NORD TORRENTE ANNUNZIATA	15°38'48.121"E 38°7'21.617"N	15°38'49.937"E 38°7'5.857"N	592	SCARSA

Di disporre l'apposizione di appositi cartelli di divieto di balneazione in numero adeguato e visibili sui luoghi interessati dal divieto stesso;

Di pubblicare la presente ordinanza all'albo pretorio del Comune oltre che sul sito internet istituzionale del Comune di Reggio Calabria;

Di trasmettere, per gli adempimenti di competenza, copia della presente ordinanza al Ministero della Salute, alla Regione Calabria, nonché, ai fini della vigilanza e controllo, alle forze di polizia anche locale, nonché ai titolari ed ai gestori degli stabilimenti balneari siti nei tratti costieri interessati;

Avverso il presente provvedimento è ammesso, entro il termine di 60 giorni dalla pubblicazione, ricorso al Tribunale Amministrativo Regionale della Calabria ovvero, in alternativa, ricorso straordinario al Presidente della Repubblica, da proporre entro 120 giorni dalla data della notificazione.

**IL SINDACO**

**Avv. Giuseppe Facolmatà**

ALLEGATO GRAFICO  
INDIVIDUAZIONE TRATTI DI COSTA SOGGETTI AL DIVIETO DI BALNEAZIONE

COD. IT018080063002


“CATONA – BAR REITANO”



ALLEGATO GRAFICO  
INDIVIDUAZIONE TRATTI DI COSTA SOGGETTI AL DIVIETO DI BALNEAZIONE

**COD. IT018080063003**

**“GALLICO – LIMONETO”**



ALLEGATO GRAFICO  
INDIVIDUAZIONE TRATTI DI COSTA SOGGETTI AL DIVIETO DI BALNEAZIONE

**COD. IT018080063010**


**“CIRCOLO NAUTICO”**



ALLEGATO GRAFICO  
INDIVIDUAZIONE TRATTI DI COSTA SOGGETTI AL DIVIETO DI BALNEAZIONE

COD. IT018080063011

“LIDO COMUNALE PONTILE N”






ALLEGATO GRAFICO  
INDIVIDUAZIONE TRATTI DI COSTA SOGGETTI AL DIVIETO DI BALNEAZIONE

COD. IT018080063012

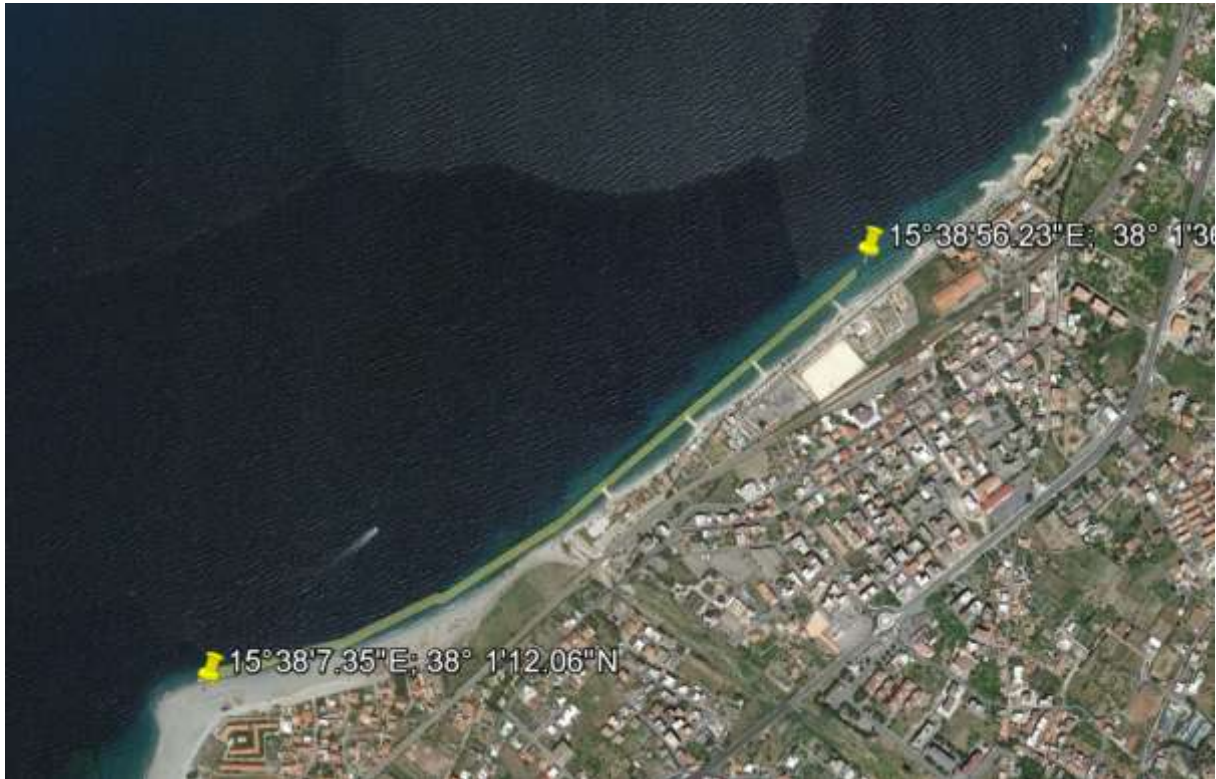
“LIDO COMUNALE PONTILE S”



ALLEGATO GRAFICO  
INDIVIDUAZIONE TRATTI DI COSTA SOGGETTI AL DIVIETO DI BALNEAZIONE

**COD. IT018080063019**

**“PELLARO – LUME”**



ALLEGATO GRAFICO  
INDIVIDUAZIONE TRATTI DI COSTA SOGGETTI AL DIVIETO DI BALNEAZIONE

**COD. IT018080063023**

**“500 MT N. TORR. ANNUNZIATA”**

