

CAPITOLO 2

IL TERRITORIO

APPROFONDIMENTI IL TERRITORIO



Coordinate geografiche

Latitudine nord	38° 06' 20"
Longitudine ovest da Roma	3° 11' 28"
Longitudine ovest da Greenwich	15° 38' 36"

Confini

- a **Nord** con i Comuni di Villa S.Giovanni, Campo Calabro, Fiumara, Calanna, Laganadi, S. Alessio d'Aspromonte, S. Stefano d'Aspromonte;
- ad **Est** con il Comune di Roccaforte del Greco;
- a **Sud** con i comuni di Motta S.Giovanni; a Sud-Est con Cardeto, Montebello Ionico e Bagaladi;
- ad **Ovest** si affaccia sul Mar Ionio.

Il territorio si sviluppa lungo la costa per circa 30 Km e da mare a monte planimetricamente per altri 30 Km circa con zone di mezza costa, collinari e montuose.

Il Comune di Reggio Calabria si estende da un livello altimetrico minimo di 0 metri ad un massimo di 1803 metri S.L.M. (Tavola 2.1)

Si passa da zone che risultano mutate dalla costruzioni di edifici ed altre attività a zone meno modificate e pertanto vicine al loro assetto naturale (forme di vegetazione di vario tipo): bosco di alto fusto, bosco ceduo, castagneto da frutto. Per le diversità di clima le coltivazioni più diffuse sono l'ulivo, la vite, gli agrumi; altra particolare pianta il Bergamotto coltivato solo in prossimità della città di Reggio Calabria.

Il territorio, come risulta dai dati catastali del comune, è così composto:

Bosco di alto fusto 790 ettari 98 are 69 centiare;
Bosco Ceduo 2 ettari 42 are;
Castagneto da frutto 97 ettari 97 are 08 centiare;
Pascolo arborato 75 ettari 75 are 14 centiare;
Pascolo 140 ettari 88 are 80 centiare;
Pascolo cespugliato 2 ettari 79 are 60 centiare;
Seminativo 350 ettari 88 are 92 centiare;
Seminato erborato 19 ettari 35 are 04 centiare;
Seminativo irriguo 17 ettari 72 are 30 centiare;
Seminativo irriguo erborato 2 ettari 85 are 80 centiare;
Incolto sterile 14 ettari 70 are 03 centiare;
Incolto produttivo 24 96 96;
Agrumeto 36 10 29;
Uliveto 1 69 75;
Querceto 13 are 80 centiare;
Orto irriguo 7 ettari 04 are 09 centiare.

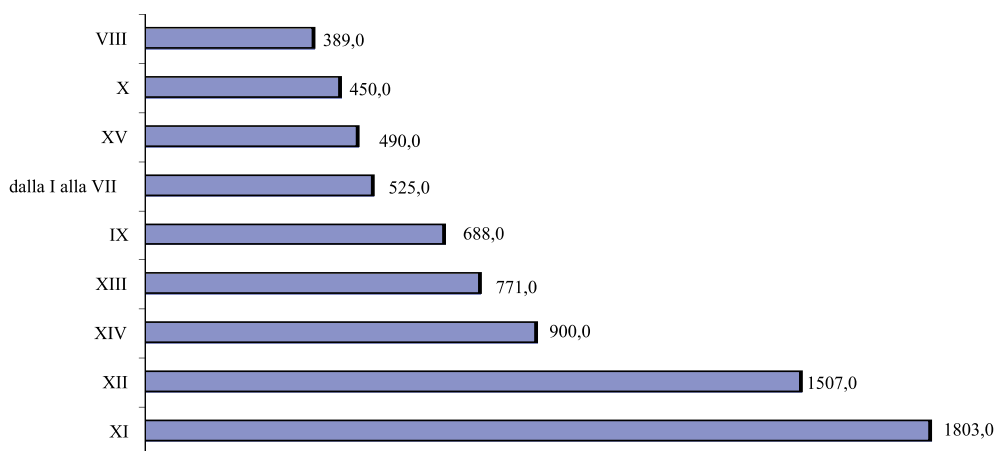
Tav. 2.1 - Dati territoriali relativi alle frazioni geografiche delle varie circoscrizioni

Territori	Livello altimetrico del centro (m)	Altitudine minima (m)	Altitudine massima (m)	Superficie (Km ²)	Densità demografica (Ab./Km ²)
Reggio Calabria	11	0	1.803	235,45	766,0
dalla I alla VII zone urbane	31	0	525	22,40	4.685,8
VIII				16,74	734,3
Rosali	129	73	389		
Salice	66	43	151		
Villa S.Giuseppe	132	67	321		
Catona	22	0	125		
IX				8,97	1.110,4
Sambotello	286	113	688		
Gallico	20	0	200		
X				8,96	1.029,9
Archi	30	0	450		
XI				68,14	34,6
Terreti	545	175	753		
Orti	615	149	766		
Arasi	545	250	910		
Pedargoni	580	539	1.803		
XII				39,38	165,8
Cannavo'	185	119	822		
Cataforio	261	169	1.154		
Mosorrofa	430	170	1.507		
XIII				20,30	775,6
Ravagnese	82	0	771		
XIV				25,43	266,5
Gallina	242	44	900		
XV				25,13	497,4
Pellaro	9	0	490		

Fonte: elaborazione su dati ISTAT.

Il territorio comunale occupa un'estensione di 235,45 Km² e la densità demografica (rapporto fra abitanti e superficie del comune) è pari a 766 Ab/Km². Il centro urbano del Comune è situato ad un'altitudine di 11 m.

Graf. 2.1 - Altitudine massima territoriale delle varie circoscrizioni.



Tav. 2.2 - Temperature estreme, medie estive ed invernali. Stazione Meteo Aeroporto di Reggio Calabria. Anni 1996-2003

Anno	Estrema massima	Estrema minima	Estate		Inverno	
			Media massima	Media minima	Media massima	Media minima
1996	35,9	2,9	35,9	12,0	24,3	2,9
1997	35,2	6,0	35,2	9,9	25,3	6,0
1998	44,0	3,9	44,0	7,9	25,8	3,9
1999	41,7	1,0	41,7	3,9	29,0	1,0
2000	40,3	2,7	40,3	11,0	25,0	2,7
2001	36,1	4,1	36,1	9,8	28,9	4,1
2002	41,1	3,8	41,1	11,7	26,4	3,8
2003	40,7	4,0	40,7	7,9	29,2	4,0

Fonte: Enav S.p.A. Ufficio Meteo

Tav. 2.3 - Precipitazioni: quantità e giorni piovosi; vento; direzione predominante e velocità massima - Stazione Meteo Aeroporto di Reggio Calabria (Quantità in millimetri, velocità in nodi). Anni 1996 -2003

Anno	Totale	Precipitazioni				Vento	
		Massima giornaliera	Massima mensile	Mese più piovoso	Num. giorni piovosi	Direzione predom.	Veloc. max giornaliera
1996	995,0	156,2	221,6	ottobre	99	Nord	59
1997	446,1	45,2	121,6	settembre	64	Nord	66
1998	365,6	20,4	60,2	settembre	82	Nord	62
1999	427,1	30,2	95,8	settembre	89	Nord	58
2000	426,9	80,4	187,8	settembre	51	Nord	55
2001	624,7	44,4	249,0	dicembre	70	Nord	47
2002	440,6	55,4	164,5	dicembre	80	Nord	50
2003	627,9	72,5	126,6	dicembre	83	Nord	49

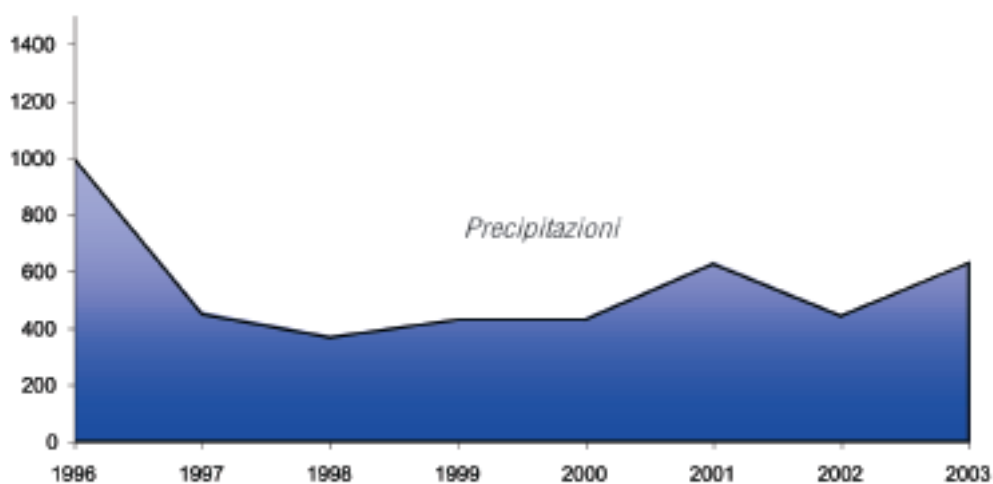
Fonte: Enav S.p.A. Ufficio Meteo

Nota: i dati meteo sono rilevati c/o l'aeroporto di Reggio Calabria; le precipitazioni sono espresse in millimetri (1 millimetro equivale ad 1 litro d'acqua caduta in un metro quadrato); il vento è espresso in nodi (ogni nodo equivale a 1,835Km/h).

La pubblicazione dei dati climatici elaborati sulla base delle rilevazioni effettuate dalla stazione meteorologica dell'ENAV presso l'aeroporto di Reggio Calabria fornisce numerose informazioni sui principali fenomeni atmosferici ed è utilizzabile ai fini di una più completa conoscenza del territorio nei suoi aspetti fisico-ambientali e per una valutazione delle risorse di energia rinnovabile.

Nelle Tavole 2.2 e 2.3 sono riportati i valori di alcuni parametri meteorologici negli ultimi anni. Per le temperature estreme il valore climatico è stato calcolato come media delle temperature massime e minime annuali. Risulta, quindi, che negli ultimi anni la temperatura media massima più elevata è stata di 44° nell'anno 1998, mentre la massima precipitazione di 995,0 mm si è registrata nell'anno 1996 e la massima mensile di precipitazione nel mese di dicembre con 249,0 mm la velocità massima giornaliera del vento nel 1997.

Grafico 2.2 - Precipitazioni Comune di Reggio Calabria - Anni 1996-2003



Tav. 2.4 - Classificazione Sismicità della Calabria

Denominazione Territoriale	Categoria secondo la classificazione precedente (Decreti fino al 1984)	Categoria secondo la proposta del GdL del 1998	Zona ai sensi del presente documento (2003)
Reggio di Calabria	1	1	1
Catanzaro	2	2	2
Cosenza	2	1	1
Vibo Valentia	1	1	1
Crotone	2	2	2

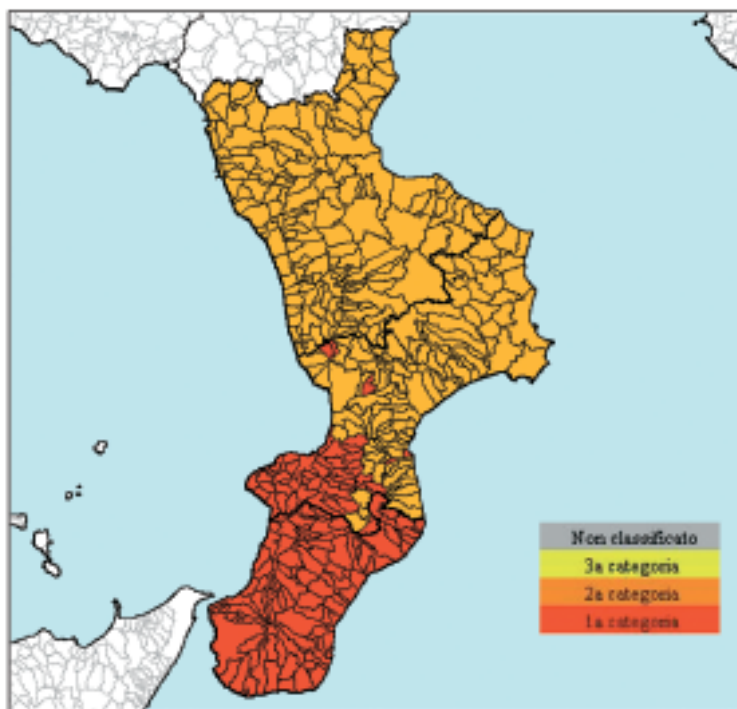
Fonte: Pubblicazione dei rapporti tecnici prodotti dal Servizio Sismico Nazionale

Nella classificazione definita dai Decreti emessi fino al 1984 la sismicità è definita attraverso il “grado di sismicità” S. Nella proposta di riclassificazione del GdL del 1998 si utilizzano 3 categorie sismiche più una categoria di Comuni Non Classificati (NC). Nella classificazione 2003 la sismicità è definita mediante quattro zone, numerate da 1 a 4.

La corrispondenza fra queste diverse definizioni è riportata di seguito:

Definizioni	Decreti fino al 1984	GdL 1998	Classificazione 2003
1	S=12	prima categoria	zona 1
2	S=9	seconda categoria	zona 2
3	S=6	terza categoria	zona 3
4	non classificato	NC	zona 4

Fig. 1 - Regione Calabria - Mappa Sismicità 2003



Il Servizio Sismico Nazionale ha redatto una classificazione sismica del territorio dividendolo in quattro zone, nelle quali applicare, in modo differenziato, le norme tecniche per la progettazione, la valutazione e l'adeguamento sismico degli edifici (Tavola 2.4). Tutto il territorio nazionale è considerato sismico la Regione maggiormente esposta è la Calabria (Fig. 1).

“Dal punto di vista sismico la zona dello Stretto ha da sempre rivestito un notevole interesse, trovandosi al centro di una regione tettonica (l'Arco Calabro-Peloritano) che detiene il primato di una sismicità diffusa e di elevata intensità; la complessità sismica della regione è connessa alla natura geologi-

ca delle sue catene montuose, differenti, per genesi e storia, dal resto dell'Appennino, ed in cui si sono formate numerose faglie sismogenetiche alle quali sono correlabili i terremoti che hanno colpito la Calabria e la Sicilia orientale in epoca storica.

La singolarità geologica della regione è resa evidente anche dalla presenza dei vulcani emersi delle isole Eolie e dai vulcani sottomarini del Tirreno da una parte, nonché dell'Etna, pur appartenente ad un'altra area geologica, dall'altra. Ancora notevole è la depressione tettonica che separa i Monti Peloritani dall'Aspromonte e che geograficamente viene identificata come lo Stretto di Messina.

In quest'area i terremoti distruttivi sono stati più di 20 e restano tristemente noti quelli del 1783, del 1905 e quello del 1908 che distrusse Messina e Reggio Calabria con un numero di vittime mai accertato, ma che viene stimato in 100.000 morti."

Attualmente l'Osservatorio dispone di 3 stazioni sismiche periferiche allocate nelle zone di Samo, Motta San Giovanni e Scilla e collegate presso la sede reggina in tempo reale.

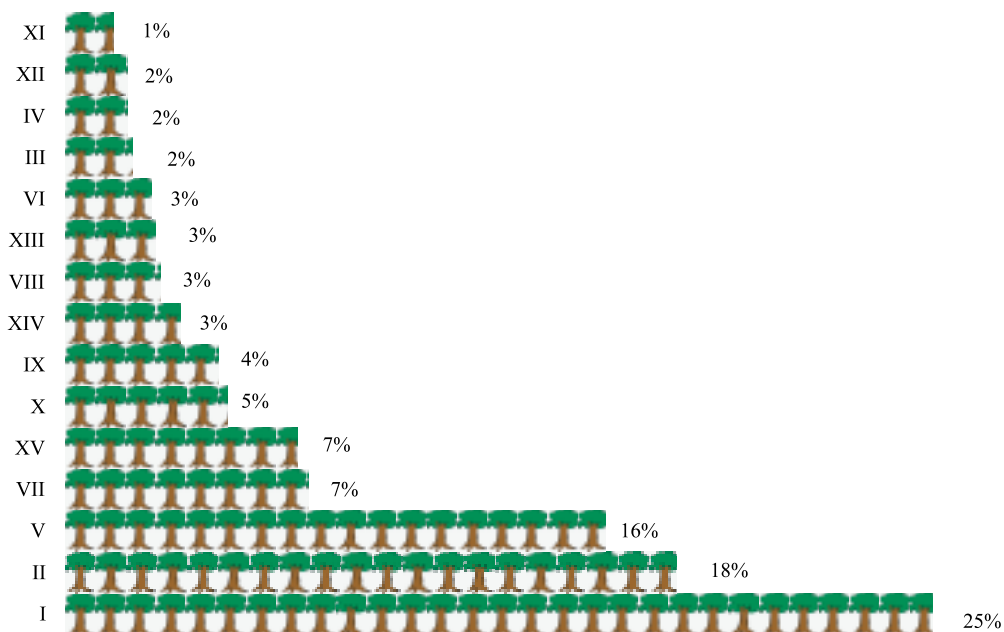
I dati vengono raccolti da registratori sismici funzionanti h24, che garantiscono il monitoraggio continuo dell'area dello Stretto, assicurando un'accurata analisi del fenomeno terremoto da parte del personale per una pronta comunicazione alla Protezione Civile dei dati ipocentrali, dell'elenco delle località interessate e degli effetti previsti su cose e persone, in base ai modelli teorici sulla propagazione delle onde sismiche, per organizzare gli interventi di primo soccorso nelle zone interessate dal sisma." (Fonte: Sito web Comune.Reggio-Calabria.it/Ambiente/Tutela Ambientale)

Tav. 2.5 - Verde pubblico, numero di piante esistenti sul territorio del Comune di Reggio Calabria, per circoscrizione. Anno 2003

Circoscrizione	Numero piante	% su totale comune	famiglia di alberi più presente	Area con presenza maggiore di piante	
				Denominazione Area	% su intera circoscrizione
I - Centro storico	3.465	25,2	Palmae	Lungomare (area ludica, passeggiata a mare)	25,6
II - Pineta Zerbi-Trenulini-Ereano	2.440	17,8	Aposynocet	Parco Caserta	27,8
III - S. Caterina-Vito	269	2,0	Molvaceae	Piazza Caduti senza Croce	40,1
IV - Trabocchetto-Condara-Spirito Santo	248	1,8	Pinaceae	Parcheggio Cimitero Nuovo	44,0
V - Ferrovie-Studio-Gebbione	2.160	15,7	Pinaceae	Rione Marconi	15,3
VI - Sbarre	346	2,5	Tiliaceae	Viale Europa Traversa Bevacqua	39,9
VII - S. Giorgio-Mod.-S. Sperato	972	7,1	Cupressaceae	Campo "Aldo Penna" - S. Sperato	38,4
VIII - Cotona-Salico-Rosali-V. S. Giuseppe	382	2,8	Caprifoliaceae	Verde Attezzato - Salice	23,8
IX - Gallico-Sambatoello	614	4,5	Apocynaceae	Piazzotta Via Guarnaro	29,3
X - Archi	647	4,7	Myrtaceae	Via Vecchia Provinciale	56,4
XI - Orti-Podargoni-Terreti	195	1,4	Leguminosae	Strada Provinciale e Belvedere	21,0
XII - Cannavò-Mosorrofa-Cataforio	248	1,8	Leguminosae	Strada Mosorrofa	32,7
XIII - Ravagnese	359	2,6	Pinaceae	Piazza della Fontanella e Zona Attezzata	36,8
XIV - Gallina	461	3,4	Apocynaceae	Piazza S. Francesco da Sales	17,1
XV - Pellaro	928	6,8	Pinaceae	Area Mercatale e Ainale	43,6
Totale Comune	13.734	100,0			

Fonte: Comune di Reggio Calabria Dipartimento Programmazione U.O. Qualità Ambientale - Ufficio Patrimonio Terriero e Boschivo - Censimento Patrimonio Arboreo Urbano (i dati sono da considerarsi provvisori, in attesa di verifica e completamento da parte dell'ufficio competente)

Graf. 2.3 - Verde pubblico per circoscrizione. Anno 2003



**Tav. 2.6 - Consumi di energia elettrica nel Comune di Reggio Calabria per Settori Standard
Anni 2002-2003**

COMUNE	Consumi (migliaia di Kwh)	
	2002	2003
Agricoltura	8.421.484	8.118.076
Domestico	247.136.418	251.059.939
Industria	76.654.178	75.708.840
Terziario	166.240.127	175.821.839
Totale	498.452.207	510.708.694

Fonte: elaborazione su dati Enel

Tav. 2.7 - consumo di acqua (in m3) nel Comune di Reggio Calabria per i diversi usi e numero di utenze fatturate - Anni 2002-2003

COMUNE	Consumi (mc)	
	2002	2003
<i>Utilizzo</i>		
Domestico	14.455.014	14.455.214
Industriale	173.080	173.145
Totale	14.628.094	14.629.359
Acque Reflue	14.269.880	14.040.942
Depurazione	14.269.880	14.040.942
<i>Litri per abitante al giorno</i>		
	222,20	220,90
<i>Numero Utente</i>		
	74.440	74.500
<i>Fatturato</i>		
Acquedotto	€ 5.671.135,59	€ 6.268.902,31
Acque Reflue	€ 1.427.390,30	€ 1.541.792,96
Depurazione	€ 3.685.528,68	€ 3.987.908,45
Totale	€ 10.784.054,57	€ 11.798.603,72

Fonte: elaborazione su dati Ufficio Contratti Servizi Acquedotto - Comune di Reggio Calabria

Tav. 2.8 - Rifiuti Solidi Urbani e Raccolta Differenziata nel Comune di Reggio Calabria - Anno 2003

	Tonnellate/ anno	%
Produzione totale Rifiuti urbani	87.223,73	100%
Rifiuti raccolta indifferenziata	78.000,00	89%
Totale Rifiuti raccolta differenziata	9.223,73	11%
<i>Destinazione RSU</i>		
Discarica	35.000,00	45%
Altri impianti di selezione e trattamento	43.000,00	55%
<i>Tipologia raccolta differenziata</i>		
Pneumatici	12,40	0,13%
Carta-Cartoni-Imballaggi	5.097,65	55,27%
Multimateriale(vetro, plastica..)	3.490,84	37,85%
Farmaci	2,60	0,03%
Legno	49,09	0,53%
Alluminio Materiali ferrosi	341,61	3,70%
Rup	181,98	1,97%
Pile esauste	1,85	0,02%
Accumulatori al piombo	0,80	0,01%
Ingombranti	44,91	0,49%
N. Cassonetti	3.200	
<i>Automezzi utilizzati:</i>		
Pesanti (con compattatore)	23	
Leggeri (senza compattatore)	4	

Fonte: Ufficio Igiene Ambientale Comune di Reggio Calabria

Tav. 2.9 Impianti sportivi nel Comune di Reggio Calabria.
Distribuzione sul territorio circoscrizionale - Anno 2003

TIPOLOGIA	DENOMINAZIONE	UBICAZIONE	GESTIONE
Circoscrizione I			
Basket	Palestra "Scuola Bolani"	Via Lemos	Scuola-Privati
Basket-Pallavolo-Tennis Tav.	Palestra "Scuola Vitrioli"	Via Possidonea	Scuola-Privati
Danza-Basket-Polisportiva	Palestra "Principe di Piemonte"	Via Possidonea	Scuola-Privati
Circoscrizione II			
Impianto Wind-Surf	Lido Comunale	Lido Comunale	Pubblica
Pattinaggio-Piscina-Palestra	Parco Caserta	Via Parco Caserta 1	Privata
Basket	Palestra Scuola "De Gasperi"	Via Eremo Condera	Temporanea Priv.
Pallavolo	Palestra Scuola "De Gasperi"	Via Borrace Crocevia	Temporanea Priv.
Circoscrizione III			
Calcio A5	Mirabella	Via Vito Inferiore	Privata
Calcio A5	Gatto	Via Vito Inferiore Fraz. S. Antonio	Privata
Calcio A5	S.Bruno	Stradella Giuffrè	Privata
Calcio A5	S.Bruno	Stradella Giuffrè	Privata
Campo di Basket	Mirabella	Via Vito Inferiore	Privata
Campo di Basket	S.Bruno	Stradella Giuffrè	Privata
Campo di Tennis	Mirabella	Via Vito Inferiore	Privata
Campo di Bocce	S.Bruno	Stradella Giuffrè	Privata
Basket-Pallavolo-Tennis Tav.	Scuola Media "Pirandello"	Stradella Giuffrè	Pubblica
Aletica-Basket	Scuola Elem. " S.Caterina"	Via Montello	Pubblica
	I.T.C. " Da Empoli"	Via Florio	Pubblica
Circoscrizione IV			
Calcio A5	Campo calcetto Pietrastorta	Pietrastorta	Privata
Campo di Calcio	Sportivo Condera	Condera	Privata
Campo di Calcio	Campo Sportivo S.Antonio	S.Antonio	Privata
Palestra	Scuola Media "De Gasperi"	Condera	Pubblica
Campo di Basket	Scuola Sup. Geometra "Righi"	Trabocchetto II	Pubblica
Circoscrizione V			
Stadio Comunale Calcio	"O. Granillo"	Via Stadio	Pubblica
Palestra-Pallacanestro	Piero Viola (Scatolone)	Via Stadio a Valle	Pubblica
Palestra-Pallavolo	Giulio Campagna (Palloncino)	Via Stadio a Monte	Privata
Lotta e Pugilato - Piscina	Stadio	Piazza della Pace	Privata
Palasport	Botteghelle	Via Largo Botteghelle	Pubblica
Impianti Polivalenti	-	Viale Messina	Pubblica
Campo Bocce	-	Via Sila	Privata
Basket-Pallavolo	Palestra Scuola "C.Alvaro"	Via sbarre Inferiori	Privata
Pallavolo	Palestra Scuola "Collodi"	Viale A.Moro	Privata
Pallavolo-Basket-Ballo-Atlet.	Palestra Scuola "Gebbione"	Via Itria	Privata
Circoscrizione VI			
Baseball		Viale Messina	Pubblica
Calcio	Loreto	Via Graziella	Privata
Calcio a 5	Via Pio XI	Via Pio XI	Privata
Calcio a 5	Via Calveri	Via Calveri	Privata
Basket-Pallavolo	Palestra Scuola "Bevacqua"	Via Sbarre Sup.	Privata
Pattinaggio-Ginnastica Art.	Palestra Scuola "Galluppi"	Vico Botteghelle	Privata

TIPOLOGIA	DENOMINAZIONE	UBICAZIONE	GESTIONE
Circoscrizione VII			
Calcio	Ciccarello	Via Ciccarello	Pubblica
Calcio	Franco Vincenzo	Via S. Sperato III Tratto	Privata
Calcio	APAN	Viale Labocchetta	Privata
Calcio	A.C.R. Modena	Via Modena S. Sperato	Privata
Calcio A5	Ist. Maria Ausiliatrice	Via Maria Ausiliatrice	Privata
Campo Polivalente	APAN	Viale Labocchetta	Privata
Campo Polivalente	Centro Sportivo Viola	Via Pio XI	Pubblica
Pallavolo-Basket-Ballo			
Pattinaggio-Sport Disabili	Palestra Scuola "Montalbetti"	Via S. Sperato	Pubblica
Palestra Polifunzionale	Ist. Maria Ausiliatrice	Via Maria Ausiliatrice	Privata
Palestra Basket	Centro Sportivo Viola	Via Pio XI	Pubblica
Campo di Basket	A.C.R. Modena	Via Modena S. Sperato	Privata
Campo di Basket	Ist. Maria Ausiliatrice	Via Maria Ausiliatrice	Privata
Atletica	Campo C.O.N.I. Aldo Penna	Via Modena S. S perato	Pubblica
Piscina Coperta	APAN	Viale Labocchetta	Privata
Circoscrizione VIII			
Calcio	"Pietro Reitano"	Marinella Catona	Privata
Calcio A5	Maestrelli Europa 2000	Via Arghillà Sud-1	Privata
Calcio A5 - Tennis	"Rosali"	Via Emilia Rosali	Pubblica
Calcio A5 - Tennis	Sport Village	Via Figurella Catona	Privata
Bocce	Verde Attrezzato Salice	Via Carcara	Privata
Pallavolo	"Palestra"	Via R.Elena Catona	Pubblica
Tiro a volo	"Stand Barillà"	C.da Rugola V.S.Giuseppe	Privata
Circoscrizione IX			
Calcio	Sambatello	C.da Trapezi	Pubblica
Calcio	Gallico	Torrente S.Biagio	Pubblica
Calcio	Parco della Mondialità	P.zza Madonna delle Grazie	Privata
Calcio A5	Circolo Aster	C.da Tirone Gallico	Privata
Calcio A5	Faraone	Pietre Della Zita	Privata
Calcio A5	Postorino	Pietre Della Zita	Privata
Calcio A5	Kavn Club	Gallico Marina	Privata
Tennis	Coppola	Pietre Della Zita	Privata
Tennis	Faraone	Via Anita Garibaldi Varian.	Privata
Ginnastica	Palestra Boccioni Gallico	Via Casa Savoia	Pubblica
Circoscrizione X			
Pallacanestro	Palasport Pentimele	Via Largo Pentimele	Pubblica
	Palestra "D" Palapentimele	Via Largo Pentimele	Pubblica
	Palestra "A" Palapentimele	Via Largo Pentimele	Pubblica
Pallacanestro	Palestra Archi	Archi	Pubblica
Tennis	Circolo Tennis "Polimeni"	Via Largo Pentimele	Privata
Tennis	Circolo Tennis "Crucitti"	Archi SS 18 145	Privata
Calcio	Campo di Calcio	Quartiere C.E.P.	Pubblica
Calcio A5	Chiesa del Carmine	Archi Carmine	Pubblica
Calcio A5	Chiesa S.Stefano	Quartiere C.E.P.	Pubblica
Calcio A5	Campo Prater	Quartiere C.E.P.	Privata

TIPOLOGIA	DENOMINAZIONE	UBICAZIONE	GESTIONE
Circoscrizione XI			
Polisportivo	Campetto Polisportivo Orti	Via Municipio Orti Sup.	Pubblica
Bocce	Ass. Bocciofila	Via Rocca Orti	Pubblica
Tennis	"Enzo Saccà"	Via S. Maria Orti Inf.	Pubblica
Calcio	S. Domenica	C.da S. Domenica	Privata
Calcio	Straorino	Via Provinciale	Privata
Calcio	Terreti	Vallone S. Antonio	Pubblica
Circoscrizione XII			
Calcio	Mosorrofa	Mosorrofa	Pubblica
Calcio	Vinco	Vinco	Pubblica
Calcio	A.S. Cataforio	Cataforio	Privata
Calcio A5	Sala di Mosorrofa	Sala di Mosorrofa	Privata
Circoscrizione XIII			
Calcio	Longhi Bovetto	Longhi Bovetto	Pubblica
Calcio	Pinetina	Ravagnese	Privata
Calcio A5	Airone	Saracinello	Privata
Calcio A5	Ima	Saracinello	Privata
Calcio A5	Pinetina	Ravagnese	Privata
Calcio A5	S.Gregorio	S.Gregorio	Privata
Calcio A5	Trapezzuoli	Trapezzuoli	Privata
Tennis	Longhi Bovetto	Longhi Bovetto	Pubblica
Circoscrizione XIV			
Calcio	"Stadio Provinciale" Gallina	Via Prov. le Gallina	Privata
Calcetto Tennis Squash	"Momenti di Sport"	Via Baraccone Gallina	Privata
Tiro a Volo	Tiro a Volo "S. Barbara"	Via S.Barbara Gallina	Privata
Calcio	"G. S. S. Rocco Puzzi"	Via Prov. le Armo	Privata
Bocce	"Villa Arangea"	P.zza Arangea	Privata
Equitazione	"Pegasus"	Via Miniera Arangea	Privata
Circoscrizione XV			
Calcio	-	Pellaro Lungomare	Pubblica
Calcio	-	S. Filippo	Pubblica
Calcio	Squillaci	Bocale Via Nazionale	Privata
Calcio	-	Via Campoli - Bocale	Pubblica
Calcio A5	Parrocchia Regina Pacis	San Leo	Pubblica
Palestra	Palestra Pellaro	Pellaro Lungomare	Pubblica
Palestra	Scuola Media Don Bosco	Via Nazionale	Pubblica
Basket	Scuola A. Cassiodoro	Via Augusta	Pubblica
Basket	Suore Oblate Montalberti	Via Longitudinale	Privata
Bocce	-	Via Sottolume Largo Palazzine	Pubblica
Tennis	-	Via Rimembranze	Privata
Equitazione	Campo Equitazione Foti	Via Quattronari	Privata