

Il presente verbale letto, confermato e sottoscritto.

IL PRESIDENTE DEL CONSIGLIO

Demetrio DELFINO

IL SEGRETARIO GENERALE

Dott.ssa Giovanna A. ACQUAVIVA

CITTA' DI REGGIO CALABRIA

VERBALE DI DELIBERAZIONE DEL CONSIGLIO COMUNALE

N. 71 del 15 NOVEMBRE 2017

PARERE FAVOREVOLE
In ordine alla regolarità tecnica
(Art.49 del T.U. 18/8/2000, n.267)

IL RESPONSABILE
Dott. Umberto Giordano

PARERE FAVOREVOLE
In ordine alla regolarità contabile
(Art.49 del T.U. 18/8/2000, n.267)

IL RESPONSABILE

N. 7226 Reg.

Si certifica che la presente deliberazione, ai sensi dell'art. 124 del D.Lgs 18 agosto 2000, n. 267, viene pubblicata in data odierna all'Albo Pretorio online ai sensi dell'art. 32, comma 1, legge 18 giugno 2009, n. 69, e vi rimarrà in pubblicazione per 15 giorni consecutivi.

Reggio Calabria, li **23 NOV. 2017**

IL INCARICATO

IL SEGRETARIO GENERALE
Dott.ssa Giovanna A. ACQUAVIVA

Il sottoscritto Segretario Generale, visti gli atti d'ufficio,

ATTESTA

che la presente deliberazione:

è stata pubblicata all'Albo Pretorio online per 15 giorni consecutivi a partire dal **23 NOV. 2017**, come prescritto dall'art. 124, comma 1, del D.Lgs 18 agosto 2000, n. 267;

è divenuta efficace il **4 DIC. 2017**:

Perché dichiarata immediatamente eseguibile, ai sensi dell'art. 134, comma 4°, del D.Lgs 18/8/2000, N.267.

Perché decorso il 10° giorno dalla sua pubblicazione, ai sensi dell'art. 134, comma 3°, del D.Lgs 18/8/2000, N.267.

Reggio Calabria, li **4 DIC. 2017**

IL SEGRETARIO GENERALE
Dott.ssa Giovanna A. ACQUAVIVA

OGGETTO: PRESA D'ATTO AVVENUTA APPROVAZIONE PROGETTO DEFINITIVO ESECUTIVO "LAVORI DI COMPLETAMENTO SCHEMA IDRICO SULLA DIGA DEL TORRENTE MENTA: OPERE DI BY-PASS DEL TRATTO TERMINALE CONDOTTA FORZATA PER L'AVVIO DELL'ADDUZIONE IDROPOTABILE". COD. PROG. A.02.04.C

L'anno duemiladiciassette il giorno quindici del mese di novembre, alle ore 10.31, nella sala delle Adunanze consiliari presso Palazzo San Giorgio, a seguito di convocazione del Presidente del Consiglio prot. n. 176817 del 10.11.2017 si è riunito il Consiglio Comunale, in sessione straordinaria di prima convocazione.

Presiede la seduta il Presidente del Consiglio, Sig. **Demetrio DELFINO**.

Risultano presenti il Sindaco e n. 27 Consiglieri, come dal seguente prospetto:

N.	Cognome e Nome	Presenza	N.	Cognome e Nome	Presenza
1	FALCOMATA' Giuseppe - Sindaco	SI	25	DATTOLA Lucio	SI
2	ALBANESE Rocco	SI	26	CARACCILO Maria Antonietta	NO
3	BOVA Filippo	SI	27	D'ASCOLI Giuseppe	SI
4	BRUNETTI Paolo	SI	28	DATTOLA Luigi	NO
5	BURRONE Filippo	SI	29	IMBALZANO Pasquale	SI
6	CASTORINA Antonino	SI	30	MAIOLINO Antonino	SI
7	DELFINO Demetrio	SI	31	MATALONE Antonino	NO
8	GANGEMI Francesco	SI	32	PIZZIMENTI Antonio	SI
9	IACHINO Nancy	NO	33	RIPEPI Massimo Antonio	SI
10	IMBALZANO Emiliano	SI			
11	LATELLA Giovanni	SI			
12	MARINO Demetrio	SI			
13	MARRA Vincenzo	NO			
14	MARTINO Demetrio	SI			
15	MAURO Riccardo	SI			
16	MILETO Antonino	SI			
17	MINNITI Giovanni	SI			
18	MISEFARI Valerio	SI			
19	NOCERA Antonino	SI			
20	PARIS Nicola	SI			
21	QUARTUCCIO Filippo	SI			
22	RUVOLO Antonio	SI			
23	SERA Giuseppe Francesco	SI			
24	SERRANO' Paola Maria	SI			

Sono altresì presenti alla seduta senza diritto di voto, gli assessori Sigg.ri: Neri Armando, Zimbalatti Antonino, Marino Giuseppe, Anghelone Saverio, Nucera Lucia Anita e Calabrò Irene Vittoria.

Partecipa il Segretario Generale Dott.ssa **Giovanna A. ACQUAVIVA** incaricata della redazione del verbale.

IL PRESIDENTE DEL CONSIGLIO

Aprè la discussione sull'argomento posto all'Odg. avente ad oggetto "PRESA D'ATTO AVVENUTA APPROVAZIONE PROGETTO DEFINITIVO-ESECUTIVO "LAVORI DI COMPLETAMENTO SCHEMA IDRICO SULLA DIGA DEL TORRENTE MENTA: OPERE DI BY-PASS DEL TRATTO TERMINALE CONDOTTA FORZATA PER L'AVVIO DELL'ADDUZIONE IDROPOTABILE". COD. PROG. A.02.04.C" e concede la parola al consigliere Paolo Brunetti, che relaziona in merito.

Pone quindi in votazione, per alzata di mano, la delibera in discussione, che viene approvata all'unanimità dai 22 presenti in aula (FALCOMATA', ALBANESE, BOVA, BRUNETTI, BURRONE, CASTORINA, DELFINO, GANGEMI, LATELLA, MARTINO, MAURO, MILETO, MINNITI, MISEFARI, NOCERA, RUVOLO, SERRANO', DATTOLO Lucio, D'ASCOLI, IMBALZANO Pasquale, MAIOLINO e PIZZIMENTI).

IL PRESIDENTE ne proclama l'esito.

IL CONSIGLIO COMUNALE

Premesso che:

- Con Delibera n. 121 del 21/12/2001, recante "Legge Obiettivo. 1° Programma delle Infrastrutture strategiche" il CIPE ha approvato il ".programma delle infrastrutture pubbliche e private e degli insediamenti produttivi che ... assumono carattere strategico e di preminente interesse nazionale per la modernizzazione e lo sviluppo del Paese.." che all'Allegato 3 ricomprende tra l'Elenco delle opere "Il completamento dello schema idrico sulla diga del torrente Menta";
- Con Delibera n. 154 del 2/12/2005, il CIPE ha approvato ai sensi e per gli effetti dell'art. 3 del decreto legislativo n. 190/2002, nonchè ai sensi dell'art. 10 del decreto del Presidente della Repubblica n. 327/2001, come modificato dal decreto legislativo n. 302/2002, - con le prescrizioni e raccomandazioni proposte dal Ministero delle infrastrutture e dei trasporti - anche ai fini del riconoscimento della compatibilità ambientale dell'opera e dell'apposizione del vincolo preordinato all'esproprio per i beni ricadenti nelle aree interessate, il progetto preliminare del "Completamento dello schema idrico sul torrente Menta", articolato in "Condotta forzata e centrale idroelettrica" e "Opere a valle della centrale idroelettrica". E' stata conseguentemente perfezionata, ad ogni fine urbanistico ed edilizio, l'Intesa Stato-Regione sulla localizzazione dell'opera stessa;
- Con Delibera n. 7 del 16/3/2007, pubblicata sulla G.U.R.I. il 6.6.2007, il CIPE ha approvato il progetto definitivo del "Completamento dello schema idrico sul torrente Menta", articolato in "Condotta forzata e centrale idroelettrica" e "Opere a valle della centrale idroelettrica";
- SORICAL s.p.a., giusta convenzione del 16/3/2003, stipulata con Regione Calabria, ha sviluppato ed approvato il progetto esecutivo dello stralcio funzionale denominato "Sistema idrico del Menta - centrale idroelettrica e condotta forzata - opere civili", i cui lavori, a seguito di appalto, sono stati avviati il 12/12/2007;
- Nel gennaio 2012 i suddetti lavori sono stati interrotti, per contenziosi con l'impresa esecutrice;
- Con Delibera n. 64 del 8/8/2013, il CIPE ha assegnato un ulteriore finanziamento per 12 milioni di euro per le opere integrative del sistema idropotabile del Menta;
- Con Dispositivo prot. 527 del 15/7/2015 il responsabile del procedimento SORICAL ha approvato il progetto preliminare "Schema idrico del Menta. Lavori di completamento. Progetto Codice A.02.04.c. Opere di by-pass del tratto terminale della condotta forzata", con allegata "Relazione aprile 2016", nella quale è indicato che il progetto proposto *"consente di rendere fruibile la risorsa idrica, ai soli fini idropotabili, mediante la realizzazione di una linea di adduzione in by-pass al potabilizzatore, che intercetta la condotta forzata a monte dell'area testa di pozzo e nello specifico prevede:*
 - o *La realizzazione di una condotta d.500 di by-pass al sistema pozzo verticale - galleria S. Salvatore;*
 - o *La realizzazione di un sistema di riduzione della pressione di esercizio, che prevede un adeguato sistema di dissipazione del carico in eccesso a mezzo dell'installazione di valvole dissipatrici di pressione con efflusso in vasca e dei relativi manufatti ed opere civili;*

- *Il sistema di by-pass, a completamento dello schema, consente altresì di effettuare le necessarie attività di manutenzione e riempimento del pozzo verticale e garantisce affidabilità e ridondanza per l'intero schema di adduzione nella sua sezione critica;*
 - *Il progetto di by-pass si configura quale addendum migliorativo dello schema complessivo e gli interventi del medesimo previsto non comportano alterazione alcuna dell'impostazione progettuale originaria;*
- Con Decreto n. 415 del 14/4/2016, reg. gen. decr. n. 4339 del 20/4/2016, il Dirigente Generale del Dipartimento Regionale "Infrastrutture, Lavori Pubblici, Mobilità" ha approvato il progetto preliminare "Schema idrico del Menta. Lavori di completamento. Progetto codice A.02.04.c. Opere di by-pass del tratto terminale della condotta forzata", predisposto dalla SORICAL s.p.a. con la considerazione, tra le altre, che "*le lavorazioni previste in progetto, .. sono contenute nell'ambito del corridoio individuato in sede di approvazione del progetto principale ai fini urbanistici, ovvero in tracciato adiacente a quello previsto per la condotta forzata e la galleria S. Salvatore, da ciò non assumendo lo stesso rilievo sotto l'aspetto localizzativo*";
 - In data 19 maggio 2016, si è svolta la conferenza dei servizi per l'esame del progetto preliminare "Lavori di completamento dello schema idrico del Menta. Opere di by-pass del tratto terminale della condotta forzata per l'avvio dell'adduzione idropotabile. Codice Progetto A.02.04.c.", con l'assunzione dei pareri favorevoli esposti, alcuni con le prescrizioni e/o indicazioni ai fini dello sviluppo delle successive fasi progettuali, degli atti di assenso espressi sul progetto in esame da parte degli enti convocati.

Rilevato che

- Con nota prot. 1973/17 del 24/3/2017, la SORICAL S.p.A. ha indetto conferenza dei servizi decisoria, in forma semplice ed asincrona ex art. 14 c.2 L. 241/90, per l'acquisizione dei pareri, nullastante, atti di assenso previsti, ai fini dell'approvazione del progetto definitivo dei "Lavori di completamento dello schema idrico del Menta. Opere di by-pass del tratto terminale della condotta forzata per l'avvio dell'adduzione idropotabile. Codice Progetto A.02.04.c.";
- Le opere previste nel suddetto progetto insistenti sul territorio del Comune di Reggio Calabria consistono essenzialmente in nr. 2 vasche di disconnessione posizionate lungo la condotta già realizzata secondo il progetto principale di cui in premessa, e in un tratto di condotta interrata della lunghezza di 854 mt. il cui tracciato, che interessa aree destinate nel PRG a zona omogenea "E – per attività primarie", si discosta da quello già previsto nel progetto principale;
- La SORICAL S.p.A., con nota prot. 2857/17 del 17/5/2017, acquisita al protocollo generale n. 79292 del 18/5/2017, ha indetto nuova conferenza dei servizi in modalità sincrona, al fine di superare le criticità evidenziate da alcuni degli enti partecipanti in sede di conferenza dei servizi, circa la conformità dell'opera con la destinazione agricola dell'area interessata, in particolare dal Dipartimento Ambiente e Territorio della Regione Calabria, nel parere emesso con nota prot. gen. n. 141149/SIAR del 28/4/2017;
- La SORICAL S.p.A., con nota prot. 4055 del 13/7/2017, acquisita al protocollo generale al n.117587 del 24/7/2017, ha trasmesso il verbale conclusivo della conferenza dei servizi decisoria tenutasi il 31/5/2017;

Considerato che, in sede di conferenza dei servizi del 31/5/2017,

- I rappresentanti della SORICAL spa, dei Dipartimenti regionali "Infrastrutture, Lavori e Mobilità" e "Ambiente e Territorio", e dell'Amministrazione Comunale di Reggio Calabria, hanno chiarito che "*L'intervento in epigrafe si configura come una modifica migliorativa di minore entità e funzionale all'ottimizzazione delle condizioni di affidabilità e sicurezza dello schema idrico posto a valle della diga del Menta, in linea con quanto già assentito, si ribadisce altresì quand'anche in riferimento al solo tratto di condotta, alla pista di cantiere ed alle opere alla stessa riconducibili, sebbene non strettamente ricadenti nella suddetta fascia già autorizzata con lo schema principale e tenuto conto della loro natura, che è tuttavia possibile considerare gli interventi in oggetto quali interventi realizzativi coerenti ai dettami di cui all'art. 51 della legge urbanistica regionale n. 19/2002, non comportando modifiche alla destinazione agricola come disposto dal comma 3 del citato art. 51*" e che il rappresentante del dipartimento regionale "Ambiente e Territorio" prendendo atto di quanto emerso e delle modifiche che saranno apportate al progetto, al fine del mantenimento della conformità delle opere al dettato di cui all'art. 51 della legge urbanistica regionale con riferimento agli interventi in area agricola, confermava il parere favorevole precedentemente espresso ai fini urbanistici;

- In merito alle opere inerenti l'accesso ai cantieri e la messa in sicurezza delle piste esistenti è stato specificato che *“si procederà con l'occupazione temporanea per la quale sono già stati sottoscritti i verbali con i soggetti interessati dei fondi”*;
- In sede di conferenza del 31/5/2017 il RUP ha proposto l'approvazione del progetto definitivo-esecutivo dell'opera e la trasmissione dello stesso al Consiglio Comunale di Reggio Calabria per la presa d'atto:

Dato atto che

- la suddetta conferenza dei servizi si è conclusa con l'assunzione dei pareri favorevoli esposti e degli atti di assenso e con l'approvazione tecnica del progetto definitivo-esecutivo, con le prescrizioni, le modifiche ed adeguamenti di cui agli stessi pareri;
- con nota prot. 4038/17 del 12/7/2017 la SORICAL S.p.A. , acquisita al protocollo generale ai nn. 117625 del 24/7/2017, 119041 del 26/7/2017, 119099 del 26/7/2017, ha trasmesso il progetto definitivo-esecutivo, come approvato in sede di conferenza, costituito dagli elaborati di cui all'allegato elenco;

Visti

- il DPR 327/2001 e ss.mm.ii.;
- il DLgs 190/2002;
- il DLgs 163/2006;
- il DLgs 50/2016;
- la Legge Regionale n° 19 del 16.04.2002 e s.m.i.;
- il vigente PRG;

Visto il parere di regolarità tecnica espresso con le modalità previste dall'art. 49 del T.U.E.L. n° 267/2000;

Dato atto che non è necessario il visto di regolarità contabile;

Visto il parere della competente Commissione Consiliare, giusta nota prot. n. 163367 del 20.10.2017;

Preso atto dell'esito della votazione sopra riportato e proclamato dal Presidente

DELIBERA

1. **di considerare** le premesse parte integrante e sostanziale della presente deliberazione;
2. **di prendere atto** dell'avvenuta approvazione in sede di conferenza dei servizi decisoria del 31/5/2017 indetta dalla SORICAL S.p.A. del progetto definitivo-esecutivo dell'intervento *“Lavori di completamento dello schema idrico sulla diga del torrente Menta: Opere di by-pass del tratto terminale della condotta forzata per l'avvio dell'adduzione idropotabile”*. Codice progetto A.02.04.c, costituito dagli elaborati, di cui all'allegato elenco, parte integrante della presente deliberazione.



SISTEMA IDRICO DEL MENTA

LAVORI DI COMPLETAMENTO DELLO SCHEMA IDRICO SULLA DIGA DEL TORRENTE MENTA: OPERE DI BY-PASS DEL TRATTO TERMINALE DELLA CONDOTTA FORZATA PER L'AVVIO DELL'ADDUZIONE IDROPOTABILE

REV. GENERALE		GEOM. R. ROTUNDO	ING. D. COSTANTINO	ING. D. COSTANTINO	1	06/2017
EMISSIONE	-	GEOM. R. ROTUNDO	ING. D. COSTANTINO	ING. D. COSTANTINO	0	16/02/2017
MOTIVO	CASE P.D.P.	ELABORATO	VERIFICATO	APPROVATO	REV.	DATA

PROGETTO DEFINITIVO - ESECUTIVO

ASSEMBLAMENTI

GRUPPO DI PROGETTAZIONE:

Dott. Ing. Domenico COSTANTINO

SLA - Studio Ingegneri Associati:

Dott. Ing. Luigi DE BONI

Dott. Ing. Giancarlo MADONI

Dott. Ing. Paul Erik NIELSEN

RESPONSABILE UNICO DEL PROCEDIMENTO

Dott. Ing. Giuseppe SORRENTINO

RESPONSABILE SERVIZI INGEGNERIA:

Dott. Ing. Antonio VOCI

UNITA' DI PROGETTAZIONE SORICAL:

Dott. Ing. Luca VITALE

Dott. Ing. Giuseppe VIGGIANI

IMPRESA

CONSORZIO CONPAT S.C.A.R.L.



L'IMPRESA DESIGNATA



TITOLO DOCUMENTO

ELENCO ELABORATI

ELABORAZIONE

SCALA	LINGUA	FORMATO	TAVOLA	P.D.P.		
-	IT	A3	-			
PROGETTO/COMMISSIONA		ORIGINE/UNITA'	SISTEMA	PROGRESSIVO		
A.02.4.C		SOP	ALL	A00	-	00



PROGETTO (DESCRIZIONE):	Lavori di completamento dello schema idrico sulla diga del torrente Menta: Opere di by-pass del tratto tamponale della condotta forzata per l'arrivo dell'adduzione idropotabile	DOCUMENTO N°	A.02.4.C-SQP-ALL-A00-00		
	PROGETTO/CONMESSA N°:		A.02.4.C	Rev.	1

ELENCO ELABORATI					PROGETTO DEFINITIVO - ESECUTIVO					Nota F Rif. Elaborato
Documento					Rev. 0	Rev. 1	Rev. 2	Rev. 3	Rev. 4	
Progetto - Concessa	Dighe e Unità	Struttura	Progressivo	Elaborato	Titolo	Data	Data	Data	Data	Data
A.02.4.C	SQP	ALL	A00-00		ELENCO ELABORATI	16/02/2017	06/2017			
A.02.4.C	SQP	REL	A01-00		RELAZIONE GENERALE E DESCRITTIVA	16/02/2017	06/2017			
A.02.4.C	SQP	REL	A02-00		RELAZIONE TECNICA IDRAULICA	16/02/2017				
A.02.4.C	SQP	GEO	A03-00		RELAZIONE GEOLOGICA	16/02/2017				
A.02.4.C	SQP	SG	A04-00		INDAGINI GEOTECNICHE	16/02/2017				
A.02.4.C	SQP	SG	A05-00		RELAZIONE SULLA PERICOLOSITA' SISMICA DI BASE	16/02/2017				
A.02.4.C	SQP	REL	A06-00		RELAZIONE TECNICA TELECONTROLLO E INPIANTO FOTOTELECAMERA	16/02/2017				
A.02.4.C	SQP	AMB	A07-00		RELAZIONE PAESAGGISTICA E DI FATTIBILITA' AMBIENTALE	16/02/2017	05/2017			
A.02.4.C	SQP	REL	A08-00		STUDIO DI ADESIONE URBANISTICO	16/02/2017	05/2017			
A.02.4.C	SQP	EP	A09-00		ELENCO PREZZI	16/02/2017				
A.02.4.C	SQP	AF	A10-00	RELAZIONI ED ALLEGATI TECNICI ED ECONOMICI	ANALISI PREZZI	16/02/2017				
A.02.4.C	SQP	CME	A11-00		CONFRONTO METRICO ESTIMATIVE	16/02/2017				
A.02.4.C	SQP	CME	A12-00		SOMMARIO DELLA STIMA	16/02/2017				
A.02.4.C	SQP	QE	A13-00		QUADRO ECONOMICO	16/02/2017				
A.02.4.C	SQP	QE	A14-00		QUADRO DI INCIDENZA DELLA MANODOPERA	16/02/2017				
A.02.4.C	SQP	CSA	A15-00		GAMBIATO SPECIALE DI APPALTO	16/02/2017				
A.02.4.C	SQP	DT	A16-00		DISCIPLINARE TECNICO TUBAZIONI ED APPARECCHIATURE IDRAULICHE	16/02/2017				
A.02.4.C	SQP	CRD	A17-00		PROGRAMMA	16/02/2017	06/2017			
A.02.4.C	SQP	SC	A18-00		PIANO DI SICUREZZA E COORDINAMENTO	16/02/2017				
A.02.4.C	SQP	PAI	A19-00		PIANO DI MANUTENZIONE OPERE IN CALCESTRUZZO	16/02/2017				
A.02.4.C	SQP	PAI	A20-00		PIANO DI MANUTENZIONE TUBAZIONI ED APPARECCHIATURE IDRAULICHE	16/02/2017				
A.02.4.C	SQP	REL	A21-00		DOCUMENTAZIONE FOTOGRAFICA	16/02/2017				
A.02.4.C	SQP	CCR	B01-00		COROGRAFIA	16/02/2017				1,00 000
A.02.4.C	SQP	PLA	B02-01		PLANIMETRIA GENERALE	16/02/2017				1 1 000
A.02.4.C	SQP	PLA	B02-02		PLANIMETRIA PARTICOLAREGGIATA - PARTE 1	16/02/2017				1 500
A.02.4.C	SQP	PLA	B02-03		PLANIMETRIA PARTICOLAREGGIATA - PARTE 2	16/02/2017				1 500
A.02.4.C	SQP	PLA	B02-04		PLANIMETRIA PARTICOLAREGGIATA - PARTE 3	16/02/2017				1 500
A.02.4.C	SQP	PLA	B03-00		PLANIMETRIA SU FOTO AEREA	16/02/2017				1 5 000
A.02.4.C	SQP	PLA	B04-01		RIEUVO PLANIMETRICO GENERALE	16/02/2017				1 1 000
A.02.4.C	SQP	PLA	B04-02		RIEUVO PLANIMETRICO PARTICOLAREGGIATO - PARTE 1	16/02/2017				1 500
A.02.4.C	SQP	PLA	B04-03		RIEUVO PLANIMETRICO PARTICOLAREGGIATO - PARTE 2	16/02/2017				1 500
A.02.4.C	SQP	PLA	B04-04		RIEUVO PLANIMETRICO PARTICOLAREGGIATO - PARTE 3	16/02/2017				1 500
A.02.4.C	SQP	GEO	B05-00		CARTA GEOMORFOLOGICA	16/02/2017				1 1 000
A.02.4.C	SQP	GET	B06-00		CARTA GEOSTRUTTURALE	16/02/2017				1 1 000
A.02.4.C	SQP	GEO	B07-00		CARTA GEOLOGICA	16/02/2017				1 1 000
A.02.4.C	SQP	GEO	B08-00		PROFILI GEOLOGICI	16/02/2017				1 1 000/1 000
A.02.4.C	SQP	SI	B09-00		SCHEMA IDRAULICO DI FUNZIONAMENTO ACQUEDOTTO	16/02/2017				
A.02.4.C	SQP	SEZ	B10-00	ALLEGATI GRAFICI E STRUTTURALI	CAMERA VALVOLE OGNI - PIANTE E SEZIONI	16/02/2017				1 50
A.02.4.C	SQP	PLA	B11-01		VASCA DI DISCONNESSIONE 1 - PLANIMETRIA E PIANO CANTINATO	16/02/2017				1 1 000
A.02.4.C	SQP	SEZ	B11-02		VASCA DI DISCONNESSIONE 1 - SEZIONE DI POSITA	16/02/2017				1 500
A.02.4.C	SQP	GEO	B11-03		VASCA DI DISCONNESSIONE 1 - STRALCIO CARTA GEOMORFOLOGICA, GEOSTRUTTURALE E GEOLOGICA	16/02/2017				1 1 000
A.02.4.C	SQP	SI	B11-04		VASCA DI DISCONNESSIONE 1 - SCHEMA IDRAULICO DI FUNZIONAMENTO	16/02/2017				
A.02.4.C	SQP	SEZ	B11-05		VASCA DI DISCONNESSIONE 1 - PIANTE E SEZIONI CON TUBAZIONI ED APPARECCHIATURE	16/02/2017				1 50
A.02.4.C	SQP	SEZ	B11-06		VASCA DI DISCONNESSIONE 1 - PIANTE E SEZIONI	16/02/2017				1 50
A.02.4.C	SQP	PLA	B11-07		VASCA DI DISCONNESSIONE 1 - PISTA ACCESSO VASCA	16/02/2017				1 1 000
A.02.4.C	SQP	PLA	B11-08		VASCA DI DISCONNESSIONE 1 - PLANIMETRIA E PARTICOLARI CONDOTTA DI SGARCO	16/02/2017				1 1 000
A.02.4.C	SQP	PR	B11-09		VASCA DI DISCONNESSIONE 1 - PROFILO LONGITUDINALE CONDOTTA DI SGARCO	16/02/2017				1 200/1 200
A.02.4.C	SQP	CST	B11-10		VASCA DI DISCONNESSIONE 1 - CAMERA DI MANOVRA - RELAZIONE TECNICA DAL C/CLO STRUTTURE	16/02/2017				
A.02.4.C	SQP	CFO	B11-11		VASCA DI DISCONNESSIONE 1 - CAMERA DI MANOVRA - RELAZIONE SUI MATERIALI	16/02/2017				
A.02.4.C	SQP	GET	B11-12		VASCA DI DISCONNESSIONE 1 - CAMERA DI MANOVRA - RELAZIONE GEOTECNICA E SULLE FONDAZIONI	16/02/2017				
A.02.4.C	SQP	DET	B11-13		VASCA DI DISCONNESSIONE 1 - CAMERA DI MANOVRA - FASCICOLO DEI CALCOLI STRUTTURALI	16/02/2017				
A.02.4.C	SQP	DAR	B11-14		VASCA DI DISCONNESSIONE 1 - CAMERA DI MANOVRA - CARPENTERIE	16/02/2017				1 50
A.02.4.C	SQP	DAR	B11-15		VASCA DI DISCONNESSIONE 1 - CAMERA DI MANOVRA - DISINTA ARMATURE - PARTE 1	16/02/2017				1 50
A.02.4.C	SQP	DAR	B11-16		VASCA DI DISCONNESSIONE 1 - CAMERA DI MANOVRA - DISINTA ARMATURE - PARTE 2	16/02/2017				1 50



PROGETTO (DESCRIZIONE):	Lavori di completamento dello schema idrico sulla diga del torrente Menta: Opere di by-pass del tratto terminale della condotta forata per l'avvio dell'adduzione idropotabile	DOCUMENTO N°	A.02.4.C-SOP-ALL-A00-00		
PROGETTO/CONMESSA N°:	A.02.4.C	Rev.	1	data	42687

ELENCO ELABORATI

Documento					PROGETTO DEFINITIVO - ESECUTIVO						
Progetto - Connessa	Origine e Unità	Stazione	Progressivo	Elaborato	Titolo	Rev. 0	Rev. 1	Rev. 2	Rev. 3	Rev. 4	Note / Rpt. Elaborato
						Data	Data	Data	Data	Data	
A.02.4.C	SOP	CST	B11-17	ALLEGATI GRAFICHE STRUTTURALI	VASCA DI DISCONNESSIONE 1 - VASCHE - RELAZIONE TECNICA CALCOLO STRUTTURE	16/02/2017					
A.02.4.C	SOP	DFG	B11-18		VASCA DI DISCONNESSIONE 1 - VASCHE - RELAZIONE SUI MATERIALI	16/02/2017					
A.02.4.C	SOP	DET	B11-19		VASCA DI DISCONNESSIONE 1 - VASCHE - RELAZIONE GEOTECNICA E SULLE FONDAZIONI	16/02/2017					
A.02.4.C	SOP	GET	B11-20		VASCA DI DISCONNESSIONE 1 - VASCHE - FASCICOLO DEI CALCOLI STRUTTURALI	16/02/2017					
A.02.4.C	SOP	DNR	B11-21		VASCA DI DISCONNESSIONE 1 - VASCHE - CARPENTERIE E DISTINTE ARMATURE	16/02/2017					1.50
A.02.4.C	SOP	TIP	B11-22		VASCA DI DISCONNESSIONE 1 - CAMERA DI MANOVRA E VASCHE - PARTICOLARI COSTRUTTIVI	16/02/2017					1.50
A.02.4.C	SOP	PLA	B12-01		VASCA DI DISCONNESSIONE 2 - PLANIMETRIA E PIANO QUOTATO	16/02/2017					1.1.000
A.02.4.C	SOP	SEZ	B12-02		VASCA DI DISCONNESSIONE 2 - SEZIONI DI POSITA	16/02/2017					1.200/1.200
A.02.4.C	SOP	SEO	B12-03		VASCA DI DISCONNESSIONE 2 - STRALCIO CARTA GEOMORFOLOGICA, GEOSTRUTTURALE E GEOLOGICA	16/02/2017					1.1.500
A.02.4.C	SOP	S	B12-04		VASCA DI DISCONNESSIONE 2 - SCHEMA IDRAULICO DI FUNZIONAMENTO	16/02/2017					1.1.500
A.02.4.C	SOP	SEZ	B12-05		VASCA DI DISCONNESSIONE 2 - PIANTE E SEZIONI CON TUBAZIONI ED APPARECCHIATURE	16/02/2017					1.80
A.02.4.C	SOP	SEZ	B12-06		VASCA DI DISCONNESSIONE 2 - PIANTE E SEZIONI	16/02/2017					1.50
A.02.4.C	SOP	PRE	B12-07		VASCA DI DISCONNESSIONE 2 - PISTA ACCESSO VASCA - PROFILO LONGITUDINALE E SEZIONI	16/02/2017					1.500/1.500
A.02.4.C	SOP	PLA	B12-08		VASCA DI DISCONNESSIONE 2 - PLANIMETRIA, CONDOTTA DI SCARICO	16/02/2017					1.1.000
A.02.4.C	SOP	PRE	B12-09		VASCA DI DISCONNESSIONE 2 - PROFILO LONGITUDINALE CONDOTTA DI SCARICO	16/02/2017					1.500/1.500
A.02.4.C	SOP	CST	B12-10		VASCA DI DISCONNESSIONE 2 - CAMERA DI MANOVRA - RELAZIONE TECNICA CALCOLO STRUTTURE	16/02/2017					
A.02.4.C	SOP	CFO	B12-11		VASCA DI DISCONNESSIONE 2 - CAMERA DI MANOVRA - RELAZIONE SUI MATERIALI	16/02/2017					
A.02.4.C	SOP	GET	B12-12		VASCA DI DISCONNESSIONE 2 - CAMERA DI MANOVRA - RELAZIONE GEOTECNICA E SULLE FONDAZIONI	16/02/2017					
A.02.4.C	SOP	DET	B12-13		VASCA DI DISCONNESSIONE 2 - CAMERA DI MANOVRA - FASCICOLO DEI CALCOLI STRUTTURALI	16/02/2017					
A.02.4.C	SOP	DNR	B12-14		VASCA DI DISCONNESSIONE 2 - CAMERA DI MANOVRA - CARPENTERIE	16/02/2017					1.50
A.02.4.C	SOP	DNR	B12-15		VASCA DI DISCONNESSIONE 2 - CAMERA DI MANOVRA - DISTINTE ARMATURE - PARTE 1	16/02/2017					1.50
A.02.4.C	SOP	DNR	B12-16		VASCA DI DISCONNESSIONE 2 - CAMERA DI MANOVRA - DISTINTE ARMATURE - PARTE 2	16/02/2017					1.50
A.02.4.C	SOP	CST	B12-17		VASCA DI DISCONNESSIONE 2 - VASCHE - RELAZIONE TECNICA CALCOLO STRUTTURE	16/02/2017					
A.02.4.C	SOP	CFO	B12-18		VASCA DI DISCONNESSIONE 2 - VASCHE - RELAZIONE SUI MATERIALI	16/02/2017					
A.02.4.C	SOP	GET	B12-19		VASCA DI DISCONNESSIONE 2 - VASCHE - RELAZIONE GEOTECNICA E SULLE FONDAZIONI	16/02/2017					
A.02.4.C	SOP	GET	B12-20		VASCA DI DISCONNESSIONE 2 - VASCHE - FASCICOLO DEI CALCOLI STRUTTURALI	16/02/2017					1.50
A.02.4.C	SOP	DNR	B12-21		VASCA DI DISCONNESSIONE 2 - VASCHE - CARPENTERIE E DISTINTE ARMATURE	16/02/2017					1.50
A.02.4.C	SOP	TIP	B12-22		VASCA DI DISCONNESSIONE 2 - CAMERA DI MANOVRA E VASCHE - PARTICOLARI COSTRUTTIVI	16/02/2017					1.50
A.02.4.C	SOP	PRE	B13-01		PROFILO LONGITUDINALE SCHEMATICO - CONDOTTA DI ADDUZIONE	16/02/2017					1.1000/1.1000
A.02.4.C	SOP	PRE	B13-02		PROFILO LONGITUDINALE CONDOTTA DI ADDUZIONE - PARTE 1	16/02/2017					1.500/1.500
A.02.4.C	SOP	PRE	B13-03		PROFILO LONGITUDINALE CONDOTTA DI ADDUZIONE - PARTE 2	16/02/2017					1.500/1.500
A.02.4.C	SOP	PRE	B13-04		PROFILO LONGITUDINALE CONDOTTA DI ADDUZIONE - PARTE 3	16/02/2017					1.500/1.500
A.02.4.C	SOP	SEZ	B13-05-01		SEZIONI PISTA POSA CONDOTTA - PARTE 1	16/02/2017					1.200/1.200
A.02.4.C	SOP	SEZ	B13-05-02		SEZIONI PISTA POSA CONDOTTA - PARTE 2	16/02/2017					1.200/1.200
A.02.4.C	SOP	SEZ	B13-05-03		SEZIONI PISTA POSA CONDOTTA - PARTE 3	16/02/2017					1.200/1.200
A.02.4.C	SOP	PLA	B13-06		MODALITÀ DI POSA CONDOTTA	16/02/2017					1.1.300
A.02.4.C	SOP	TIP	B13-07		PARTICOLARI COSTRUTTIVI POSA CONDOTTA ED OPERE DI ARTE	16/02/2017					1.25/1.50
A.02.4.C	SOP	PLA	B13-08		PISTA DI SERVIZIO CONDOTTA - PLANIMETRIA	16/02/2017	05/2017				1.500
A.02.4.C	SOP	PRE	B13-09		PISTA DI SERVIZIO CONDOTTA - PROFILO LONGITUDINALE	16/02/2017					1.500/1.500
A.02.4.C	SOP	SEZ	B13-10-01		PISTA DI SERVIZIO CONDOTTA - SEZIONI PARTE 1	16/02/2017					1.200/1.200
A.02.4.C	SOP	SEZ	B13-10-02		PISTA DI SERVIZIO CONDOTTA - SEZIONI PARTE 2	16/02/2017					1.200/1.200
A.02.4.C	SOP	SEZ	B13-10-03		PISTA DI SERVIZIO CONDOTTA - SEZIONI PARTE 3	16/02/2017					1.200/1.200
A.02.4.C	SOP	SEZ	B13-10-04		PISTA DI SERVIZIO CONDOTTA - SEZIONI PARTE 4	16/02/2017					1.200/1.200
A.02.4.C	SOP	SEZ	B13-10-05		PISTA DI SERVIZIO CONDOTTA - SEZIONI PARTE 5	16/02/2017					1.200/1.200
A.02.4.C	SOP	SEZ	B13-10-06		PISTA DI SERVIZIO CONDOTTA - PLANIMETRIA - PIANTE E SEZIONI	16/02/2017		06/2017			1.50
A.02.4.C	SOP	CST	B13-10-07	PISTA DI SERVIZIO CONDOTTA - RELAZIONE TECNICA CALCOLO STRUTTURE	16/02/2017						
A.02.4.C	SOP	CST	B13-10-08	PISTA DI SERVIZIO CONDOTTA - RELAZIONE DI STABILITÀ	16/02/2017						
A.02.4.C	SOP	DET	B13-10-09	PISTA DI SERVIZIO CONDOTTA - RELAZIONE GEOTECNICA E SULLE FONDAZIONI	16/02/2017						
A.02.4.C	SOP	CFO	B13-10-10	PISTA DI SERVIZIO CONDOTTA - RELAZIONE SUI MATERIALI	16/02/2017						
A.02.4.C	SOP	DNR	B13-10-11	PISTA DI SERVIZIO CONDOTTA - NUDO DI SOSTEGNO - CARPENTERIA ED ARMATURE	16/02/2017					1.25	
A.02.4.C	SOP	SEZ	B13-11	ATTRAVERSAMENTO STRADA PROVINCIALE - PIANTE, SEZIONI E PARTICOLARI COSTRUTTIVI	16/02/2017					1.50	
A.02.4.C	SOP	CST	B13-12	ATTRAVERSAMENTO STRADA PROVINCIALE - RELAZIONE DI CALCOLO STRUTTURE	16/02/2017						
A.02.4.C	SOP	CST	B13-13	ATTRAVERSAMENTO STRADA PROVINCIALE - STABILITÀ OPERA DI SOSTEGNO	16/02/2017						
A.02.4.C	SOP	GET	B13-14	ATTRAVERSAMENTO STRADA PROVINCIALE - RELAZIONE GEOTECNICA E SULLE FONDAZIONI	16/02/2017						





PROGETTO (DESCRIZIONE): Lavori di completamento dello schema idrico sulla diga del torrente Menta; Opere di by-pass del tratto terminale della condotta forzata per l'avvio dell'adduzione idropopolabile

DOCUMENTO N°

A.02.4.C-SOP-ALL-AB0-00

PROGETTO/CONFERENZA N°: A.02.4.C

Rev.

1

data

42887

ELENCO ELABORATI

PROGETTO DEFINITIVO - ESECUTIVO

Documento					PROGETTO DEFINITIVO - ESECUTIVO					
Progetto - Conferenza	Origine e Unità	Sistema	Progressivo	Elaborato	Rev. 0	Rev. 1	Rev. 2	Rev. 3	Rev. 4	Note / Rif. Elaborato
					Data	Data	Data	Data	Data	
A.02.4.C	SOP	PM	B13-15		16/02/2017					
A.02.4.C	SOP	DAR	B13-16		16/02/2017					1.50
A.02.4.C	SOP	SEZ	B14-01		16/02/2017					1.50
A.02.4.C	SOP	GED	B14-02		16/02/2017					1.1000
A.02.4.C	SOP	CST	B14-03		16/02/2017					
A.02.4.C	SOP	CST	B14-04		16/02/2017					
A.02.4.C	SOP	GET	B14-05		16/02/2017					
A.02.4.C	SOP	PM	B14-06		16/02/2017					
A.02.4.C	SOP	DAR	B14-07		16/02/2017					1.20
A.02.4.C	SOP	DAR	B14-08		16/02/2017					1.20
A.02.4.C	SOP	PLA	B15-01		16/02/2017					1.200
A.02.4.C	SOP	SEZ	B15-02		16/02/2017					1.200
A.02.4.C	SOP	GED	B15-03	ALLEGATI GRAFICI E STRUTTURALI	16/02/2017					1.1000
A.02.4.C	SOP	SI	B15-04		16/02/2017					
A.02.4.C	SOP	SEZ	B15-05		16/02/2017					1.50
A.02.4.C	SOP	SEZ	B15-06		16/02/2017					1.50
A.02.4.C	SOP	PM	B15-07		16/02/2017					1.100
A.02.4.C	SOP	SEZ	B15-09		16/02/2017					1.2201.500
A.02.4.C	SOP	DSE	B15-08		16/02/2017					
A.02.4.C	SOP	CFD	B15-10		16/02/2017					
A.02.4.C	SOP	GET	B15-11		16/02/2017					
A.02.4.C	SOP	GET	B15-12		16/02/2017					
A.02.4.C	SOP	DAR	B15-13		16/02/2017					1.50
A.02.4.C	SOP	QAR	B15-14		16/02/2017					1.100
A.02.4.C	SOP	TP	B15-15		16/02/2017					1.100
A.02.4.C	SOP	T.P	B16-00		16/02/2017					1.100
A.02.4.C	SEP	REL	C01-00		16/02/2017	05/2017				1.100
A.02.4.C	SOP	PIG	C02-01	ESPROFRAZIONI	16/02/2017	06/2017				1.2.000
A.02.4.C	SOP	PPE	C03-00		16/02/2017	05/2017				

VERBALE DELLA CONFERENZA DEI SERVIZI DECISORIA

(art. 14, 14-bis, comma 6, L.241/90 e s.m.i)

Sessione in modalità sincrona

CATANZARO 31 MAGGIO 2017

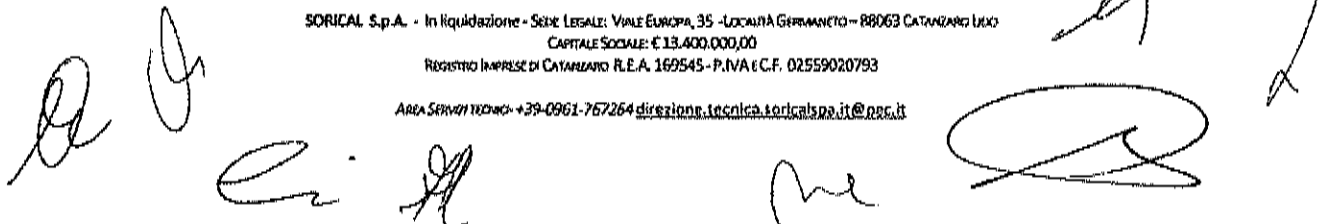
PREMESSO:

- Che con lettera Prot. N. 1973/17 del 24/03/2017 è stata indetta la conferenza dei servizi decisoria in forma semplice e asincrona
- Che, per quanto non formalmente allegata, la nota di cui al punto precedente, con particolare riferimento alle premesse, forma parte integrante e sostanziale al presente verbale
- Che entro il termine perentorio del 29/03/2017 gli Enti/Amministrazioni invitate a presentare le proprie determinazioni disponevano della facoltà di richiedere integrazioni documentali o chiarimenti relativi a fatti, stati o qualità non attestati in documenti già in possesso dell'Amministrazione stessa o non direttamente acquisibili presso altre pubbliche amministrazioni
- Che entro il termine perentorio fissato al 30/04/2017 sono state invitate a presentare le proprie determinazioni relative alla decisione oggetto della conferenza le seguenti amministrazioni:

REGIONE CALABRIA	
DIPARTIMENTO Infrastrutture, Lavori Pubblici, Mobilità	Cittadella Regionale - Viale Europa(Loc Germaneto) 88100 Catanzaro
DIPARTIMENTO Ambiente e Territorio	
DIPARTIMENTO Agricoltura e Risorse Agroalimentari	
CITTA' METROPOLITANA DI REGGIO CALABRIA	
SETTORE 15 Pianificazione Territoriale - Urbanistica - Espropri - Concessioni Demaniali - ATO Settore 15 -Leggi il resto	Piazza Italia - 89125 Reggio Calabria
SETTORE 12 Viabilità - Trasporti - Catasto Strade - APQ	
SETTORE 13 Difesa del suolo e Salvaguardia delle coste - Edilizia e Impiantistica sportiva - Ambiente ed Energia - Demanio Idrico e fluviale	
COMUNE DI REGGIO CALABRIA	
PIANIFICAZIONE URBANA	Palazzo San Giorgio Piazza Italia, 1 89125 - Reggio Calabria
COMUNE DI CARDETO	
SERVIZIO IV - URBANISTO VIGILANZA	Via Milite Ignoto, 67 -89060 - CARDETO (R.C.)

SORICAL S.p.A. - In liquidazione - SEDE LEGALE: VIALE EUROPA, 35 -LOCALITA GERMANETO - 88063 CATANZARO LIQUO
CAPITALE SOCIALE: € 13.400.000,00
REGISTRO IMPRESE DI CATANZARO R.E.A. 169545 - P.IVA E C.F. 02559020793

AREA SERVIZI TECNICI - +39-0961-767264 direzione_tecnica.soricalsda.it@prc.it



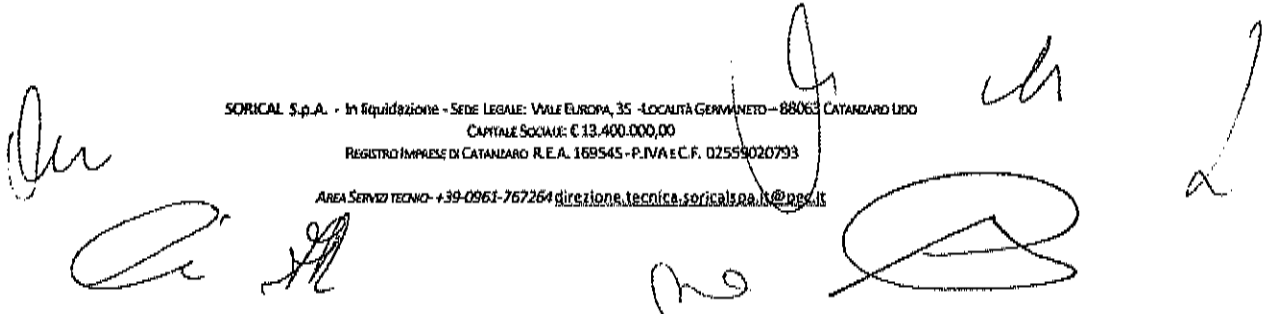
- Che la conclusione positiva del procedimento è subordinata all'acquisizione dei pareri, intese, consensi, nulla osta o altri atti di assenso, comunque denominati, resi dagli Enti/Amministrazione di cui alla tabella sopra riportata;
- Che con Prot. N. 123457 dell' 11/04/2017 acquisita al protocollo generale di Sorical SPA con n. 2244/17 l'11/04/2017 il Direttore del Dipartimento Infrastrutture, Lavori Pubblici, Mobilità - Settore Risorse Idriche ha espresso parere positivo in ordine alla coerenza programmatica dell'opera riservandosi di approvare, in coerenza con la convenzione di gestione regolante i rapporti Regione /Sorical, il progetto esecutivo con apposita determina dirigenziale;
- Che con nota Pro. Gen. N. 141149/SIAR del 28/04/2017 allegata al presente verbale il Dipartimento Ambiente e Territorio - Settore 11 Urbanistica della Regione Calabria ha espresso parere favorevole condizionato all'approvazione del progetto;
- Che con nota acquisita a protocollo Sorical con n. 3064 del 31/05/2017 il settore 15 Pianificazione territoriale della Città Metropolitana di Reggio Calabria ha espresso parere favorevole al progetto con riferimento a quanto stabilito dalla Legge regionale 19/2002 del D.Lgs. 42/2004 e del DPCM 12/12/2005;
- Che i Comuni di Cardeto e Reggio Calabria non hanno inteso presentare le proprie determinazioni in merito alla conformità urbanistica degli interventi previsti in progetto;
- Che il sottoscritto, a chiusura della conferenza di servizi decisoria in modalità asincrona ha emesso apposito verbale dando atto che per effetto delle prescrizioni poste nella nota del Dipartimento Ambiente e Territorio della Regione Calabria - Settore 11 Urbanistica dall'ufficio risultava necessario dipanare alcuni dubbi interpretativi sulla incompatibilità delle opere in progetto con la destinazione d'uso attualmente previste dagli strumenti urbanistici comunali e sulla corretta procedura per l'approvazione del progetto

CONSIDERATO:

- Che l'assenso condizionato e le prescrizioni riportate nella stessa nota non consentono di deliberare la conclusione positiva della conferenza di servizi in assenza di una valutazione contestuale, da effettuarsi anche alla presenza dei competenti uffici del Comune di Reggio Calabria, delle criticità evidenziate nella nota di cui al punto precedente
- Che per quanto alle premesse lo scrivente responsabile del procedimento in data 15/05/2017 ha ritenuto determinare gli esiti in merito alla conferenza di servizi decisoria ex art. 14, C. 2, Legge 241/1990, secondo la forma semplificata asincrona e contestualmente indire con nota prot. 2857/17 del 17/05/2017 successivamente con nota prot. 2872 del 18/05/2017 una successiva riunione in modalità sincrona ai sensi dell'art. 14 bis comma 6 per il giorno 31/05/2017 alle ore 10:00 presso la sede centrale So.Ri.Cal. SpA. di Viale Europa, 35 - 88063 Loc. Germaneto, Catanzaro

Ciò premesso si dà atto che sono presenti alla seduta decisoria deliberante della Conferenza i seguenti Enti:

Ente/Amministrazione	Partecipante	Qualifica
REGIONE CALABRIA DIPARTIMENTO Infrastrutture, Lavori Pubblici, Mobilità	Ing. Domenico Pallaria	Direttore Generale Dipartimento
REGIONE CALABRIA DIPARTIMENTO AMBIENTE E TERRITORIO - Settore Urbanistica	Arch. Mariangela Cama	Funzionario settore
COMUNE DI REGGIO CALABRIA - Settore Urbanistica	Arch. Manuel Pulella	Dirigente ad interim del settore
COMUNE DI REGGIO CALABRIA - Amministrazione Comunale	Dott. Paolo Brunetti	Consigliere delegato per le risorse idriche



Constatata la presenza altresì del progettista ing. Domenico Costantino per conto del Consorzio CONPAT S.C.A.R.L.

Verificata la regolarità delle convocazioni e preso atto che gli intervenuti hanno dichiarato di avere potere di rappresentanza dell'Amministrazione o Ente di Competenza;

il responsabile del procedimento alle ore 10:00 del 31/05/2017 dichiara aperta la seduta e ricorda ai presenti, che costituisce oggetto dell'odierna riunione, ai sensi dell'art.14 e seguenti della L. 241/1990, l'approvazione del progetto di cui trattasi a firma dal progettista ing. Domenico Costantino, per conto di Consorzio CONPAT S.C.A.R.L., costituito dagli elaborati, già sottoposti all'esame della Conferenza di servizi durante la precedente forma asincrona.

Presiede quindi l'ing. Giuseppe Sorrentino, n.q. di responsabile del procedimento. Assistono l'ing. Antonio Voci - Responsabile Servizi Ingegneria n.q. di segretario, l'ing. Luca Vitale - area Servizi Ingegneria, il Geom. Fabio Rocca - Responsabile Settore Espropri, dipendenti SO. Ri. Cal. SpA., ricorda che il progetto del Sistema Menta è stato approvato facendo riferimento alla procedura straordinaria prevista dagli art. 161 e ss. del codice dei contratti pubblici 163/06 che determina, d'imperio, la contestuale modificazione dello strumento urbanistico interessato.

L'intervento in epigrafe si configura come una modifica migliorativa di minore entità e funzionale all'ottimizzazione delle condizioni di affidabilità e sicurezza dello schema idrico posto a valle della diga del Menta, in linea con quanto già assentito con la Delibera CIPE n. 121 del 21/12/2001, recante "Legge Obiettivo: 1° Programma delle infrastrutture Strategiche". Si ribadisce altresì, quand'anche in riferimento al solo tratto di condotta, alla pista di cantiere ed alle opere ad essa riconducibili, sebbene non strettamente ricadenti nella suddetta fascia già autorizzata con lo schema principale e tenuto conto della loro natura, che è tuttavia possibile considerare gli interventi in oggetto quali interventi realizzativi coerenti ai dettami di cui all'art. 51 della legge urbanistica regionale N.19/2002, non comportando modifiche alla destinazione agricola come disposto dal comma 3 del citato art. 51.

Detti interventi si configurano a tutti gli effetti come opera infrastrutturale a rete, di completamento dello schema di distribuzione a valle dell'invaso già assentito a suo tempo, atta a migliorare le condizioni di utilizzo dello stesso peraltro compatibili con le diverse destinazioni di piano.

In merito infine alle opere inerenti l'accesso ai cantieri e la messa in sicurezza delle piste esistenti, si procederà all'occupazione temporanea per la quale sono già stati sottoscritti i verbali con i soggetti intestatari dei fondi.

L'arch. Cama, prende atto di quanto emerso nella discussione odierna e delle modifiche che saranno apportate al progetto, al fine del mantenimento della conformità delle opere al dettato di cui all'art. 51 della Legge urbanistica Regionale con riferimento agli interventi in area agricola, confermando pertanto il parere favorevole precedentemente espresso ai fini urbanistici.

Il RUP propone, all'assemblea l'approvazione del progetto dell'opera e la trasmissione dello stesso al Consiglio Comunale di Reggio Calabria per la presa d'atto e

Conclude


I lavori della Conferenza dei Servizi con l'assunzione dei pareri favorevoli esposti e degli atti di assenso espressi Dispone l'approvazione tecnica del progetto definitivo/esecutivo, pur con le prescrizioni e le modifiche ed adeguamenti apportati con i sopracitati pareri.

Dispone per quanto sopra, l'adeguamento degli elaborati di progetto a cura dei progettisti.

Dispone infine di trasmettere copia del presente Verbale di Conferenza di Servizi a tutti gli Enti e le Amministrazioni in indirizzo e di acquisire esso stesso agli atti del progetto tale documento.

SORICAL S.p.A. - In liquidazione - SEDE LEGALE: VIALE EUROPA, 35 - LOCALITÀ GERMANETO - 88063 CATANZARO LIDO
CAPITALE SOCIALE: € 13.400.000,00
REGISTRO IMPRESE DI CATANZARO R.E.A. 169545 - P.IVA e C.F. 02559020793

ARCA SERVIZI TECNICI - +39-0961-767264 direzione_tecnica.soricalspa.it@pec.it





La seduta è tolta alle ore 13:30.- Catanzaro 31 maggio 2017.

I Partecipanti:

Ing. Giuseppe Sorrentino (Responsabile del Procedimento - So.Ri.Cal.)

Ing. Domenico Pallaria (Direttore Generale REGIONE CALABRIA Dipartimento Infrastrutture, Lavori Pubblici, Mobilità)

Arch. Mariangela Cama (Funzionario delegato Regione Calabria Dipartimento Ambiente e Territorio - Settore Urbanistica)

Arch. Manuel Pulella (Dirigente di settore pianificazione urbana Comune di Reggio Calabria)

Dott. Paolo Brunetti (Consigliere delegato per il servizio idrico Comune Reggio Calabria)

Ing. Antonio Voci (Responsabile Servizi ingegneria So.Ri.Cal.)

Ing. Luca Vitale (Progettista So.Ri.Cal.)

Geom. Fabio Rogca (Responsabile settore espropri So.Ri.Cal.)



ATTI ALLEGATI AL VERBALE DELLA CONFERENZA DI SERVIZI

SORICAL S.p.A. - In liquidazione - Sede LEGALE: VIALE EUROPA, 35 - LOCALITÀ GERMANETO - 88063 CATANZARO LIDO
CAPITALE SOCIALE: € 13.400.000,00

REGISTRO IMPRESE DI CATANZARO R.E.A. 169545 - P.IVA e C.F. 02559020793

AREA SERVIZI TECNICI - +39-0961-767264 direzione.technica.soricalspa.it@pec.it

Prot. N. 1973/17 del 24 MAR 2017
Recc. A/R anticipata via pec

ELENCO DESTINATARI IN ALLEGATO

Oggetto: *A.02.4.C- Lavori di completamento per lo schema idrico sulla diga del torrente Menta: Opere di bypass del tratto terminale della condotta forzata per l'avvio dell'adduzione idropotabile*

Avviso di Indizione Conferenza di Servizi Decisoria, ex art. 14, c.2, Legge 241/1990

Forma Semplice in modalità Asincrona

Il sottoscritto ing. Giuseppe Sorrentino, Responsabile Area Servizi Tecnici di Sorical SPA nonché RUP per gli interventi in oggetto

Premesso:

- che con Delibera Cipe N. 121 del 21/12/2001, recante "Legge Obiettivo: I° Programma delle Infrastrutture Strategiche" il Cipe ha approvato il programma delle infrastrutture Pubbliche e private e degli investimenti produttivi che rivestono carattere strategico e di preminente interesse nazionale per la modernizzazione e lo sviluppo del paese"
- che l'allegato 3 della Delibera relativa alla richiamata Legge Obiettivo contempla tra l'elenco delle Opere il Completamento dello Schema Idrico sul torrente Menta;
- che le opere di cui al punto precedente fanno parte di un complesso sistema acquedottistico comprendente un invaso artificiale, una galleria di valico, una condotta forzata con relativa centrale per il futuro utilizzo idroelettrico, un impianto di potabilizzazione, una articolata rete di adduzione con relativi serbatoi;
- che gli interventi necessari per la realizzazione delle opere sono stati suddivisi in lotti funzionali;
- che per la "realizzazione" di infrastrutture comprese nel programma strategico di preminente interesse nazionale l'approvazione del progetto comporta l'automatica variazione degli strumenti urbanistici vigenti e adottati;
- che a tutt'oggi sono attualmente in avanzata fase di esecuzione le opere relative alla derivazione, adduzione, potabilizzazione e distribuzione primaria a valle;
- che, quale ulteriore lotto funzionale al progetto principale, i tecnici di Sorical SPA, concordemente con il Dipartimento Infrastrutture, Lavori Pubblici, Mobilità della Regione Calabria, hanno predisposto un progetto preliminare per la realizzazione di opere complementari che, oltre ad avere la funzione di garantire la continuità di esercizio nel caso di interventi di manutenzione straordinaria della centrale idroelettrica, assicureranno l'adduzione provvisoria di un'aliquota della portata massima (pari a 1500 l/s) nelle more che venga perfezionato l'appalto per la fornitura e l'installazione delle apparecchiature elettromeccaniche di cui si costituisce la centrale idroelettrica;
- che detti interventi consentiranno pertanto di completare in via prioritaria quanto necessario per lo sfruttamento idropotabile, primo fra tutti il completamento dell'adduzione nel tratto non realizzato del lotto "Condotta Forzata";
- che per le opere in fase di esecuzione ad ogni fine urbanistico ed edilizio, poiché inserite negli strumenti programmatori già approvati prima dell'entrata in vigore del d.lgs. 50/2016, valgono le disposizioni della disciplina previgente;
- che l'art. 165 comma 7 del D.Lgs. 163/06 letteralmente recita: *materia di espropriazione per pubblica utilità, di cui al d.P.R. 8 giugno 2001, n. 327; il vincolo si intende apposto anche in mancanza di espressa menzione; gli enti locali provvedono alle occorrenti misure di salvaguardia delle aree impegnate e delle relative eventuali fasce di rispetto e non possono rilasciare, in assenza dell'attestazione di compatibilità tecnica da parte del soggetto aggiudicatore, permessi di costruire, né altri titoli abilitativi nell'ambito del*

corridoio individuato con l'approvazione del progetto ai fini urbanistici e delle aree comunque impegnate dal progetto stesso";

- che le opere previste nel progetto in oggetto ricadenti nel territorio comunale di Cardeto sono costituiti essenzialmente da una vasca di disconnessione da posizionarsi in corrispondenza della tubazione esistente interrata del DN 900 e che pertanto tale opera può considerarsi volume tecnico di servizio;
- che le opere previste nel progetto in oggetto posizionate nel Comune di Reggio Calabria sono costituite essenzialmente da due vasche di disconnessione posizionate anch'esse lungo la condotta già realizzata e per le quali valgono le considerazioni di cui al punto precedente e da una condotta della lunghezza di circa 854 m il cui tracciato, discostandosi dai luoghi dove sono posizionate le opere relative ai progetti già approvati, ricade in area agricola;
- che sulle aree sulle quali è prevista la posa della condotta di cui al punto precedente occorre pertanto procedere alla variante urbanistica ai sensi dell'art. 19 del DPR N.327/2001;
- che in virtù di tale articolo, l'approvazione l'atto di approvazione del progetto preliminare e' trasmesso al consiglio comunale, che può disporre l'adozione della corrispondente variante allo strumento urbanistico;
- che Sorical SPA ha stipulato contratto di appalto misto di lavori e servizi che prevede la progettazione esecutiva e l'esecuzione "chiavi in mano" dei lavori in oggetto;
- che i progettisti incaricati, indicati in sede di presentazione dell'offerta, hanno presentato gli elaborati del progetto esecutivo nei termini perentori fissati dal contratto;
- che il progetto così redatto contiene tutti gli elementi del progetto definitivo omesso, ai sensi dell'art. 23 comma 4 del D.Lgs. 50/2016.

Considerato:

- che la conclusione positiva del procedimento è subordinata all'acquisizione dei più pareri, intese, conserti, nulla osta o altri atti di assenso, comunque denominati, resi dagli Enti/Amministrazioni in indirizzo.

Visti:

- il Verbale della Conferenza di Servizi preliminare;
- il dpr 327/2001;
- l'art. 27 del D.Lgs 50/2016;
- la Legge 7 agosto 1990,n.241 e s.m.l.

Indice

La conferenza di servizi decisoria, ai sensi dell'art. 14, c.2., Legge N. 241/1990, da effettuarsi in forma semplificata ed in modalità asincrona, ex art. 14-bis, Legge 241/1990, invitando a partecipare le Amministrazioni coinvolte ed a tal fine **comunica che:**

- A. gli elaborati di progetto la documentazione oggetto della Conferenza e delle determinazioni, le informazioni e i documenti a tali fini utili sono depositati e consultabili presso questo Ente, Area Servizi Ingegneria e degli stessi può essere presa visione nell'apposita cartella condivisa raggiungibile tramite il seguente indirizzo internet

<https://drive.google.com/open?id=0B5bZGR-2l-HuUGFUVDDISTE1YUk>

- B. il termine perentorio entro il quale le amministrazioni possono richiedere, ai sensi dell'art. 2, c.7 della Legge 241/1990, integrazioni documentali o chiarimenti relativi a fatti, stati o qualità non attestati in documenti già in possesso dell'Amministrazione stessa o non direttamente acquisibili presso altre pubbliche amministrazioni è fissato al 29/03/2017
- C. il termine perentorio entro il quale le amministrazioni coinvolte devono rendere le proprie determinazioni relative alla decisione oggetto della conferenza, è fissato al 30/04/2017

Si rammenta che entro il termine perentorio di cui alla lett. C) le amministrazioni coinvolte sono tenute a rendere le proprie determinazioni relative alla decisione oggetto della Conferenza. Tali determinazioni devono essere formulate in termini di assenso o dissenso congruamente motivato e dovranno essere indicate, ove

possibile, le modifiche eventualmente necessarie ai fini dell'assenso. Le prescrizioni o condizioni eventualmente indicate ai fini dell'assenso o del superamento del dissenso sono espresse in modo chiaro ed analitico specificando se sono relativi a vincoli derivanti da una disposizione normativa o da un atto amministrativo generale ovvero discrezionalmente opposte per la migliore tutela dell'interesse pubblico.

L'eventuale mancata comunicazione della determinazione di cui sopra entro tale termine, ovvero la comunicazione di una determinazione priva dei requisiti indicati, equivalgono ad assensi senza condizioni.

Per qualsiasi ulteriore informazione o chiarimenti si forniscono i seguenti riferimenti:

Dirigente Responsabile: ing. Giuseppe Sorrentino g.sorrentino@soricalspa.it (Tel. 0961 767 233-264 Cell. 3408315984)

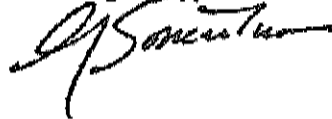
Responsabile Servizi di Ingegneria: Ing. Antonio Voci a.voci@soricalspa.it (Tel 0961 767256 Cell. 3403545499).

Catanzaro 23/03/2017

Il Responsabile Servizi Ingegneria
Ing. Antonio Voci



Il Responsabile e R.U.P.
Ing Giuseppe Sorrentino





Elenco destinatari in allegato

Ente	Indirizzo	Posta elettronica Certificata
REGIONE CALABRIA –		
DIPARTIMENTO Infrastrutture, Lavori Pubblici, Mobilità		dipartimento.lavoripubblici@pec.regione.calabria.it
DIPARTIMENTO Ambiente e Territorio	Cittadella Regionale – Viale Europa(Loc Germaneto) 88100 Catanzaro	dipartimento.ambienteterritorio@pec.regione.calabria.it
DIPARTIMENTO Agricoltura e Risorse Agroalimentari		dipartimento.agricoltura@pec.regione.calabria.it
PROVINCIA DI REGGIO CALABRIA		
SETTORE 15 Pianificazione Territoriale - Urbanistica - Espropri - Concessioni Demaniali - ATO Settore 15 -Leggi il resto		
SETTORE 12 Viabilità - Trasporti - Catasto Strade - APQ	Piazza Italia – 89125 Reggio Calabria	protocollo@pec.provincia.rc.it
SETTORE 13 Difesa del suolo e Salvaguardia delle coste - Edilizia e Impiantistica sportiva - Ambiente ed Energia - Demanio idrico e fluviale		
COMUNE DI REGGIO CALABRIA PIANIFICAZIONE URBANA	Palazzo San Giorgio Piazza Italia, 1 89125 - Reggio Calabria	pianificazioneurbana@pec.reggiocal.it
COMUNE DI CARDETO SERVIZIO IV – URBANISTO VIGILANZA	Via Millte Ignoto, 67 - 89060 – CARDETO (R.C.)	urbanistica.cardeto@asmepec.it



Regione Calabria

DIPARTIMENTO "INFRASTRUTTURE, LAVORI PUBBLICI,
MOBILITÀ"
SETTORE "RISORSE IDRICHE"

Prot. n. 123657
Allegati n. _____

Catanzaro, 11 APR 2017


Alla SoRiCal S.p.A. in liquidazione
Viale Europa, 35
88063 Catanzaro
c.a. RUP Ing. Sorrentino G.
generale.soricalspa.it@pec.it

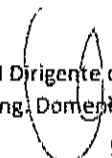
Oggetto: Schema idrico del Menta. Lavori di completamento. Progetto Codice A.02.04.c. Opere di by pass del tratto terminale della condotta forzata. Progetto definitivo.
Conferenza dei servizi L. 241/90 - 30.4.2017.

Si richiamano le precedenti di pari oggetto e per ultimo la nota prot. 1973/17 del 24.3 u.s. di codesta Società, di avviso di indizione della conferenza dei servizi per la realizzazione del by pass del tratto terminale della condotta forzata dello schema del Menta.

Al riguardo, per quanto di competenza, nell'esprimere e confermare parere positivo in ordine alla coerenza programmatica dell'opera e nel richiedere a codesta Società di partecipare i contenuti della presente ai soggetti invitati alla Conferenza dei servizi, si evidenzia che, giusta Convenzione di gestione del 13.6.2003 e correlati atti di disciplina del rapporto Regione/SoRiCal, questo Settore si riserva, con separato atto, l'approvazione del progetto esecutivo.

Cordiali saluti.


Ing. Francesco Viscomi


Il Dirigente del Settore
(Ing. Domenico Pallaria)



REGIONE CALABRIA

Dipartimento n. 11 "Ambiente e Territorio"
Settore n. 11 "Urbanistica"



Prot. Gen. n. 141149/SIAR del 28.04.2017

Riscontro nota prot. n. 1973/17
Del 24.03.2017

Spett.le

SORICAL S.p.A.
Direzione Tecnica
direzione.technica.soricalspa.it@pec.it
g.sorrentino@socialspa.it

e p.c.

Dipartimento Infrastrutture,
Lavori Pubblici, Mobilità
dipartimento.lavoripubblici@pec.regione.calabria.it

Comune di Reggio Calabria
Pianificazione urbana
pianificazioneurbana@pec.reggiocal.it

Oggetto: A.02.4.C – *"Lavori di completamento per lo schema idrico sulla diga del torrente Menta: Opere di by-pass del tratto terminale della condotta forzata per l'avvio dell'adduzione idropotabile"*.
Conferenza di Servizi decisoria del 30.04.2017 - Trasmissione parere.

In riferimento alla convocata conferenza dei servizi decisoria, ai sensi dell'art. 14, comma 2, della L. 241/90, in forma semplificata ed in modalità asincrona, ex art. 14 bis della stessa legge, per il progetto definitivo/esecutivo di cui all'oggetto, finalizzata all'acquisizione dei pareri richiesti dalle vigenti leggi statali e regionali, visionata la documentazione estratta dal link riportato nella stessa nota di convocazione, si rappresenta quanto segue.

Premesso che:

- per quanto si legge nella nota di convocazione, nonché nella delibera di Giunta Regionale n. 4339 del 20.04.2016, il CIPE, a seguito dell'Intesa Istituzionale di Programma del 19.10.1999 e del successivo Accordo di Programma Quadro del 27.10.1999 tra la Regione Calabria ed il Governo Nazionale, con delibera n. 121 del 21.12.2001, ha approvato il I° programma delle infrastrutture strategiche previste nella Legge Obiettivo, che contempla tra l'elenco delle opere, il completamento dello schema idrico sul torrente Menta e che a seguito dei successivi pareri della Commissione del Comitato delle regioni (CdR) per la Politica di coesione territoriale (COTER), con delibera n. 7 del 16.03.2007 ha approvato il progetto definitivo del "Completamento dello schema idrico sul torrente Menta";

- per quanto esplicitamente specificato nella stessa nota di convocazione e per quanto si possa evincere dalla documentazione grafica, le opere di by-pass previste nel progetto in esame, posizionate nel comune di Reggio Calabria e relative alla realizzazione della condotta e relative opere annesse (blocchi di ancoraggio, pista di servizio, area di stoccaggio, muro di sostegno in c.a etc.), discostandosi dai luoghi dove sono posizionate le opere relative ai progetti già approvati ed in fase di esecuzione, ricadono in aree con destinazione agricola e pertanto, vengono proposte in variante allo strumento urbanistico comunale, ai sensi dell'art. 19 del DPR n. 327/01 e ss.mm.ii.;

Considerato che:

- il Comune di Reggio Calabria, come si evince dal verbale dei lavori della conferenza di servizi preliminare del 19.05.2016, su esplicita richiesta del Responsabile Ufficio Espropri della So.Ri.Cal., con atto prot. n. 72211 del 15.05.2015, ha certificato che tutte le particelle interessate dal progetto risultano inserite nel P.R.G. con destinazione agricola, normata dagli artt. 51 e 52 della L.R. n. 19/02 e ss.mm.ii.;

-ai sensi del c. 3 dell'art. 51 della L.R. 19/02 e ss.mm.ii., nelle zone a destinazione agricola è comunque vietata” a) ogni attività comportante trasformazioni dell'uso del suolo tanto da renderlo incompatibile con la produzione vegetale o con l'allevamento e valorizzazione dei prodotti...”;

-la predetta circostanza si ravvisa per le aree oggetto di esproprio, funzionali alla realizzazione degli interventi previsti nel progetto di che trattasi;

-per l'acquisizione delle nuove aree oggetto di variante urbanistica, dovranno, comunque, essere attivate procedure espropriative, secondo i dettami del d.p.r. 327/01 e ss.mm.ii.;

-ai sensi del c. 3 dell'art. 19 del DPR 327/01, l'atto di approvazione del progetto preliminare o definitivo da parte dell'autorità competente è trasmesso al consiglio comunale che può apporre l'adozione della corrispondente variante allo strumento urbanistico;

-inoltre, la procedura semplificata, tramite conferenza di servizi, avviata per l'approvazione del progetto, coordinata con il disposto normativo della L.R. n. 19/02 e ss.mm.ii., e specificatamente dall'art. 14, prevede la pronuncia dell'Amministrazione comunale, mediante conforme deliberazione consiliare di adozione del progetto in variante urbanistica;

-il progetto dello schema idrico sulla diga del Torrente Menta, rientra nel programma strategico di preminente interesse nazionale e conseguentemente quale progetto strategico nel Quadro Territoriale Regionale a valenza Paesaggistica (QTRP), approvato con deliberazione di Consiglio regionale n. 134 dell'1.08.2016, pubblicata sul BURC n. 84, del 05.08.2016,

Pertutto quanto sopra esposto, questo Settore ritiene di esprimere, ai soli fini urbanistici, parere favorevole per l'approvazione dell'esaminato progetto proposto in variante, a condizione che:

-sia emanato l'atto deliberativo di adozione della variante urbanistica da parte del consiglio comunale di Reggio Calabria;

-sia acquisito preliminarmente al predetto atto, il parere di compatibilità geomorfologia, rilasciato dal competente Settore del dipartimento regionale LL.PP., ai sensi dell'art. 13 della L. n° 64/74 così come modificato dall'art. 89 del D.P.R. n° 380/01 e siano recepite tutte le prescrizioni in esso contenute;

-la variante di cui in oggetto sia depositata presso la Sede Comunale per i 20 giorni successivi alla data di affissione all'Albo pretorio dell'avviso di adozione, e sia pubblicata a mezzo di manifesti murari affissi sull'intero territorio comunale, ai sensi dell'art. 30, c.10, L.R. 19/02 e ss.mm.ii. ed in ottemperanza a quanto dettato dal d.lgs. n. 33/2013 e ss.mm.ii., in riferimento agli obblighi di pubblicità, trasparenza e diffusione di informazioni da parte delle pubbliche amministrazioni, in particolare quelli riguardanti la "Trasparenza dell'attività di pianificazione e governo del territorio" di cui all'art.39;

-il Segretario Comunale attesti la regolare pubblicazione degli atti e degli elaborati costituenti la variante di cui in oggetto e che nei venti giorni di deposito non siano state presentate osservazioni o, in caso contrario, siano elencate e specificate le osservazioni eventualmente prodotte;

-sia definita la procedura d'esproprio nel rispetto delle modalità e dei termini previsti dalla normativa vigente in materia;

-siano rispettate le disposizioni di cui all'art. 15 lett. C "Reti delle risorse idriche" del tomo 4 del QTRP approvato con deliberazione di Consiglio regionale n. 134 dell'1.08.2016, pubblicato sul BURC n. 84 del 05.08.2016.

Resta demandata all'Amministrazione procedente, in riferimento alla verifica di assoggettabilità a VAS, ai sensi degli artt. 12 del d.lgs n. 152/2006 e 22 del regolamento regionale n. 3/2008 e ss.mm.ii., delle opere oggetto di variante inerenti il progetto in questione, la verifica sulla necessità di un eventuale nuovo provvedimento dell'Autorità competente in materia ambientale.


Si precisa che qualunque difformità o dichiarazione mendace su tutto quanto esposto e dichiarato nella documentazione tecnico-amministrativa prodotta, e agli atti di questo Dipartimento, ovvero, il mancato recepimento delle predette condizioni, inficia il presente parere.

Distinti saluti.

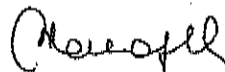
Il Responsabile P.O.
Arch. Angelo Emo



Il Dirigente del Settore
Ing. Francesco Tarsia



Il Responsabile A.P.
Arch. Mariangela Cama



SETTORI 11 - URBANISTICA
Cittadella Regionale - Località Germaneto 88100 - Catanzaro
p.e.c.: urbanistica.ambienteterritorio@pec.regione.calabria.it

Prot. N. *2854/19* del 17 MAG 2017



ELENCO DESTINATARI IN ALLEGATO

Trasmissione via P.E.C.



Oggetto: *Progetto A.02.4.C- Lavori di completamento per lo schema idrico sulla diga del torrente Menta: Opere di by-pass del tratto terminale della condotta forzata per l'avvio dell'adduzione idropotabile.
Trasmissione determinazione esito conferenza di servizi decisoria, ex art. 14, c.2, Legge 241/1990 - Forma semplificata e modalità Asincrona e contestuale indizione riunione in modalità sincrona.*

In riferimento all'oggetto si trasmette in allegato determinazione esito conferenza di servizi. Contestualmente si indice riunione in modalità sincrona ai sensi dell'art. 14 bis comma 6 per il giorno **30/05/2017 alle ore 10:00** presso la sede centrale So.Ri.Cal. SpA. di Viale Europa, 35 - 88063 Loc. Germaneto, Catanzaro.

Per ogni eventuale ulteriore chiarimento o informazione a riguardo si forniscono i seguenti riferimenti:
Responsabile del procedimento: ing. Giuseppe Sorrentino g.sorrentino@soricalspa.it (Tel. 0961 767 233/264, cell. 340 8315984).
Responsabile Servizi di ingegneria: ing. Antonio Voci a.voci@soricalspa.it (Tel. 0961 767 256, cell. 340 3545499).

Il responsabile del procedimento
Ing. Giuseppe Sorrentino

Allegati: elenco indirizzi.- Determinazione esito conferenza dei servizi.

**DETERMINAZIONE ESITO DELLA CONFERENZA DI SERVIZI DECISORIA, EX
ART. 14, C.2, LEGGE 241/1990 IN FORMA SEMPLIFICATA E ASINCRONA E
INDIZIONE RIUNIONE IN MODALITÀ SINCRONA**

Oggetto: *A.02.4.C- Lavori di completamento per lo schema idrico sulla diga del torrente Menta: Opere di bypass del tratto terminale della condotta forzata per l'avvio dell'adduzione idropotabile*

Il sottoscritto Ing. Giuseppe Sorrentino, Responsabile Area Servizi tecnici di Sorical SPA nonché RUP per gli interventi in oggetto,

PREMESSO:

- Che con lettera Prot. N. 1973/17 del 24/03/2017 è stata indetta la conferenza dei servizi decisoria in forma semplice e asincrona
- Che, per quanto non formalmente allegata, la nota di cui al punto precedente, con particolare riferimento alle premesse, forma parte integrante e sostanziale al presente verbale
- Che entro il termine perentorio del 29/03/2017 gli Enti/Amministrazioni invitate a presentare le proprie determinazioni disponevano della facoltà di richiedere integrazioni documentali o chiarimenti relativi a fatti, stati o qualità non attestati in documenti già in possesso dell'Amministrazione stessa o non direttamente acquisibili presso altre pubbliche amministrazioni
- Che entro il termine perentorio fissato al 30/04/2017 sono state invitate a presentare le proprie determinazioni relative alla decisione oggetto della conferenza le seguenti amministrazioni:

REGIONE CALABRIA	
DIPARTIMENTO <i>Infrastrutture, Lavori Pubblici, Mobilità</i>	<i>Cittadella Regionale – Viale Europa(Loc Germaneto) 88100 Catanzaro</i>
DIPARTIMENTO <i>Ambiente e Territorio</i>	
DIPARTIMENTO <i>Agricoltura e Risorse Agroalimentari</i>	
PROVINCIA DI REGGIO CALABRIA	
SETTORE 15 <i> Pianificazione Territoriale - Urbanistica - Espropri - Concessioni Demaniali - ATO Settore 15</i>	<i>Piazza Italia – 89125 Reggio Calabria</i>
SETTORE 12 <i>Viabilità - Trasporti - Catasto Strade - APQ</i>	
SETTORE 13 <i>Difesa del suolo e Salvaguardia delle coste - Edilizia e Impiantistica sportiva - Ambiente ed Energia - Demanio Idrico e fluviale</i>	
COMUNE DI REGGIO CALABRIA	
PIANIFICAZIONE URBANA	<i>Palazzo San Giorgio Piazza Italia, 1 89125 - Reggio Calabria</i>
COMUNE DI CARDETO	
SERVIZIO IV - URBANISTO VIGILANZA	<i>Via Milite Ignoto, 67 -89060 - CARDETO (R.C.)</i>



- Che la conclusione positiva del procedimento è subordinata all'acquisizione dei pareri, intese, consensi, nulla osta o altri atti di assenso, comunque denominati, resi dagli Enti/Amministrazioni di cui alla tabella sopra riportata

VISTA:

- La nota Prot. N. 123457 dell' 11/04/2017 acquisita al protocollo generale di Sorical SPA con n. 2244/17 l'11/04/2017 con la quale il Direttore del Dipartimento Infrastrutture, Lavori Pubblici, Mobilità - Settore Risorse Idriche ha espresso parere positivo in ordine alla coerenza programmatica dell'opera riservandosi di approvare, in coerenza con la convenzione di gestione regolante i rapporti Regione /Sorical, il progetto esecutivo con apposita determina dirigenziale
- La nota Pro. Gen. N. 141149/SIAR del 28/04/2017 allegata al presente verbale con la quale il Dipartimento Ambiente e Territorio - Settore 11 Urbanistica della Regione Calabria ha espresso parere favorevole condizionato all'approvazione del progetto
- La Legge 7 agosto 1990, n.241 e s.m.i.-

CONSIDERATO:

- Che i Comuni di Cardeto e Reggio Calabria non hanno inteso presentare le proprie determinazioni in merito alla conformità urbanistica degli interventi previsti in progetto
- Che in merito alle prescrizioni poste nella nota del Dipartimento Ambiente e Territorio della Regione Calabria - Settore 11 "Urbanistica", a parere dello scrivente RUP, sono fondati alcuni dubbi interpretativi sulla incompatibilità delle opere in progetto con la destinazione d'uso attualmente prevista dagli strumenti urbanistici comunali
- Che l'assenso condizionato e le prescrizioni riportate nella stessa nota non consentono di deliberare la conclusione positiva della conferenza di servizi, in assenza di una ulteriore valutazione contestuale delle criticità evidenziate nella nota di cui al punto precedente, da effettuarsi congiuntamente, anche alla presenza dei competenti uffici del Comune di Reggio Calabria

INDICE

La riunione in modalità sincrona ai sensi dell'art. 14 bis comma 6 per il giorno **30/05/2017 alle ore 10:00** presso la sede centrale So.Ri.Cal. SpA. di Viale Europa, 35 - 88063 Loc. Germaneto, Catanzaro.

Restano ferme ed invariate le responsabilità degli Enti/Amministrazioni, per l'assenso implicito reso in assenza di una mancata comunicazione ovvero della eventuale comunicazione di una determinazione priva dei requisiti indicati nell'avviso di indizione della Conferenza di Servizi prot. Sorical N. 1973/17 richiamata nelle premesse.

Per ogni eventuale ulteriore chiarimento o informazione a riguardo si forniscono i seguenti riferimenti:

Responsabile del procedimento: ing. Giuseppe Sorrentino g.sorrentino@soricalspa.it (Tel. 0961 767 233/264, cell. 340 8315984).

Responsabile Servizi di ingegneria: ing. Antonio Voci a.voci@soricalspa.it (Tel. 0961 767 256, cell. 340 3545499).

Distinti Saluti,

Catanzaro, 15/05/2017

IL RESPONSABILE E RUP
ing Giuseppe Sorrentino

Elenco destinatari in allegato

Ente	Indirizzo	Posta elettronica Certificata
REGIONE CALABRIA --		
DIPARTIMENTO <i>Infrastrutture, Lavori Pubblici, Mobilità</i>	Cittadella Regionale – Viale Europa(Loc Germaneto) 88100 Catanzaro	dipartimento.lavoripubblici@pec.regione.calabria.it
DIPARTIMENTO <i>Ambiente e Territorio</i>		dipartimento.ambienteterritorio@pec.regione.calabria.it
DIPARTIMENTO <i>Agricoltura e Risorse Agroalimentari</i>		dipartimento.agricoltura@pec.regione.calabria.it
PROVINCIA DI REGGIO CALABRIA		
SETTORE 15 <i>Planificazione Territoriale - Urbanistica - Espropri - Concessioni Demaniali - ATD Settore 15 -Leggi il resto</i>	Piazza Italia – 89125 Reggio Calabria	protocollo@pec.provincia.rc.it
SETTORE 12 <i>Viabilità - Trasporti - Catasto Strade - APQ</i>		
SETTORE 13 <i>Difesa del suolo e Salvaguardia delle coste - Edilizia e Implantistica sportiva - Ambiente ed Energia - Demanio Idrico e fluviale</i>		
COMUNE DI REGGIO CALABRIA PIANIFICAZIONE URBANA	Palazzo San Giorgio Piazza Italia, 1 89125 - Reggio Calabria	planificaziouurbana@pec.reggiocal.it
COMUNE DI CARDETO SERVIZIO IV -- URBANISTO VIGILANZA	Via Milite Ignota, 67 - 89060 -- CARDETO (R.C.)	urbanistica.cardeto@asmepec.it



Prot. N. 2872 del 18 MAG 2017

ELENCO DESTINATARI IN ALLEGATO

Trasmissione via P.E.C.

Oggetto: *Progetto A.02.4.C- Lavori di completamento per lo schema idrico sulla diga del torrente Menta: Opere di by-pass del tratto terminale della condotta forzata per l'avvio dell'adduzione idropotabile - Conferenza di servizi decisoria, ex art. 14, c.2, Legge 241/1990 indetta in forma semplificata e modalità asincrona e contestuale indizione riunione in modalità sincrona. Rinvio della data delle seduta di cui alla precedente nota N. 2857 del 17/05/2017*

In riferimento all'oggetto si comunica che per ragioni organizzative impreviste la riunione in modalità sincrona, originariamente indetta per il giorno 30/05/2017 alle ore 10:00 presso la sede centrale So.Ri.Cal. SpA. di Viale Europa, 35 – 88063 Loc. Germaneto, Catanzaro è rinviata al giorno 31/05/2017. Restano invariati l'ora, il luogo della convocazione.

Il responsabile del procedimento
Ing. Giuseppe Sorrentino

Allegati: elenco indirizzi.

Elenca destinatari in allegato

Ente	Indirizzo	Posto elettronica Certificata
REGIONE CALABRIA –		
DIPARTIMENTO <i>Infrastrutture, Lavori Pubblici, Mobilità</i>		dipartimento.lavoripubblici@pec.regione.calabria.it
DIPARTIMENTO <i>Ambiente e Territorio</i>	Cittadella Regionale – Viale Europa(Loc Germaneto) 88100 Catanzaro	dipartimento.ambienteterritorio@pec.regione.calabria.it
DIPARTIMENTO <i>Agricoltura e Risorse Agroalimentari</i>		dipartimento.agricoltura@pec.regione.calabria.it
PROVINCIA DI REGGIO CALABRIA		
SETTORE 15 <i>Planificazione Territoriale - Urbanistica - Espropri</i> <i>- Concessioni Demaniali - ATO</i> <i>Settore 15 -Leggi il resto</i>		
SETTORE 12 <i>Viabilità - Trasporti - Catasto Strade - APQ</i>	Piazza Italia – 89125 Reggio Calabria	protocollo@pec.provincia.rc.it
SETTORE 13 <i>Difesa del suolo e Salvaguardia delle coste -</i> <i>Edilizia e Implantistica sportiva - Ambiente ed</i> <i>Energia - Demania Idrica e fluviale</i>		
COMUNE DI REGGIO CALABRIA PIANIFICAZIONE URBANA	Palazzo San Giorgio Piazza Italia, 1 89125 - Reggio Calabria	planificazioneurban@pec.reggiocal.it
COMUNE DI CARDETO SERVIZIO IV – URBANISTO VIGILANZA	Via Milite Ignoto, 67 - 89060 – CARDETO (R.C.)	urbanistica.cardeto@asmepec.it



Città Metropolitana di Reggio Calabria
Settore 15 Pianificazione Territoriale – Urbanistica – Espropri
Concessioni Demaniali - ATO
SERVIZIO BENI PAESAGGISTICO-AMBIENTALI

Prot. n. 134618

Reggio Calabria, li 30 MAG 2017

ALLA SORICAL
Società Risorse Idriche Calabresi
PEC: direzione.technica.soricalspa.it@pec.it

p.c. Alla SOPRINTENDENZA ARCHEOLOGIA, BELLE ARTI E PAESAGGIO
PER LA CITTÀ METROPOLITANA DI REGGIO CALABRIA E PROVINCIA DI VIBO VALENTIA
Piazza Castello (Ex Compartimento FF.SS.)
89125 – REGGIO CALABRIA
PEC: mbac-sabap-rc@mailcert.beniculturali.it

OGGETTO: Autorizzazione Paesaggistica - Conferenza dei Servizi in modalità sincrona del 31/05/2017
L.R. n° 19/2002; D.P.C.M. 12/12/2005; D.Lgs. n° 42/2004; D.P.R. 31/2017

PROGETTO: Completamento per lo schema idrico sulla diga del torrente Menta: Opere di by-pass del tratto terminale della condotta forzata per l'avvio dell'adduzione idropotabile

RICHIEDENTE: SORICAL - SOCIETÀ RISORSE IDRICHE CALABRESI

AMBITO TERRITORIALE SOTTOPOSTO A TUTELA PAESAGGISTICA ai sensi dell'art. 142 del D.L. del 22 gennaio 2004 n° 42, comma 1 lett. c) - fiumi, torrenti, corsi d'acqua compresi in una fascia della profondità di 150 mt. dalle sponde; lett. g) territori coperti da foreste e boschi, ancorché percorsi o danneggiati dal fuoco, e quelli sottoposti a vincolo di rimboschimento.

IN RIFERIMENTO alla Conferenza dei Servizi indetta con nota prot. 2857 del 17/05/2017 pervenuta agli atti con PEC prot. n. 124578 del 17/05/2017, finalizzata al rilascio del parere di competenza per il progetto in epigrafe;

ESAMINATA la documentazione e gli elaborati progettuali trasmessi;

SI RITIENE di poter esprimere, per quanto di competenza, parere favorevole alle opere in progetto, ai sensi dell'art. 146 del D.lgs 42/2004, a condizione che vengano rispettate la seguenti prescrizioni tese a mitigare l'impatto delle stesse nel paesaggio di riferimento:

- ⇒ le operazioni di pulizia generale e di potatura di alberi ed arbusti venga limitata esclusivamente agli spazi d'intervento, mantenendo il valore naturalistico-ambientale e paesaggistico dei luoghi;
- ⇒ la realizzazione ed il ripristino di piste e percorsi previsti nelle aree d'intervento vengano realizzati attraverso l'uso di materiali naturali (terra battuta, pietrisco) senza l'utilizzo di prodotti bituminosi, cementizi o simili;
- ⇒ sia posta la massima attenzione durante le fasi di esecuzione dei lavori, tali da non causare modifiche dell'assetto morfologico e vegetativo del sito;
- ⇒ alla fine dell'esecuzione dei lavori siano previsti inerbimenti e reimpianti di alberature, realizzati con specie autoctone capaci di favorire la ricolonizzazione delle aree e accelerando i processi di rinaturalizzazione.

Il presente Parere concerne esclusivamente la compatibilità paesaggistica dell'intervento e non costituisce presunzione di legittimità del progetto sotto ogni altro profilo. Sono fatte salve le autorizzazioni e le prescrizioni di altri enti ed organismi, nonché le disposizioni alle altre direttive vigenti.

Reggio Calabria, 25/05/2017

Il Responsabile del Procedimento
Ing. Carmelo Marmaglia

31 MAG. 2017
PROT. N. 3064

Il Dirigente
Ing. Pietro Foti

Prot. N. 2872 del 18 MAG 2017


ELENCO DESTINATARI IN ALLEGATO

Trasmissione via P.E.C.

Oggetto: *Progetto A.02.4.C- Lavori di completamento per lo schema idrico sulla diga del torrente Menta: Opere di by-pass del tratto terminale della condotta forzata per l'avvio dell'adduzione idropotabile - Conferenza di servizi decisoria, ex art. 14, c.2, Legge 241/1990 Indetta in forma semplificata e modalità asincrona e contestuale indizione riunione in modalità sincrona. Rinvio della data delle seduta di cui alla precedente nota N. 2857 del 17/05/2017*

In riferimento all'oggetto si comunica che per ragioni organizzative impreviste la riunione in modalità sincrona, originariamente indetta per il giorno 30/05/2017 alle ore 10:00 presso la sede centrale So.Ri.Cal. SpA. di Viale Europa, 35 - 88063 Loc. Germaneto, Catanzaro è rinviata al giorno 31/05/2017. Restano invariati l'ora, il luogo della convocazione.

Il responsabile del procedimento
Ing. Giuseppe Sorrentino



Allegati: elenco indirizzi.

*Si delega
l'Arch. Coma
29/05/2017*



Regione Calabria

DIPARTIMENTO INFRASTRUTTURE - LAVORI PUBBLICI - MOBILITÀ
SETTORE 4 - VIGILANZA NORMATIVA TECNICA SULLE COSTRUZIONI E
SUPPORTO TECNICO - AREA MERIDIONALE - REGGIO CALABRIA



Prot. n. 181378
All. 1

Reggio Cal., 31 MAG. 2017

anticipata via PEC

Alla SORICAL S.p.A.
Viale Europa, 35 – Località Germaneto
88063 Catanzaro Lido (CZ)
direzione.technica.soricalspa.it@pec.it

e p.c. Alla Regione Calabria
Dipartimento "Ambiente e Territorio"
Cittadella Regionale – Germaneto
88100 Catanzaro
urbanistica.ambienteterritorio@pec.regione.calabria.it

Oggetto: Rilascio parere di Compatibilità Geomorfologica ai sensi dell'art. 13 L. 64/74 e art. 89 D.P.R. 380/01 relativo alle "Opere di by-pass del tratto terminale della condotta forzata per l'avvio dell'adduzione idropotabile", ricadenti nel Comune di Reggio Calabria, da eseguirsi nell'ambito dei lavori di completamento per lo schema idrico sulla diga del Torrente Menta.

In riferimento al progetto indicato in oggetto, inoltrato con nota prot. n. 2976/17 del 24.05.2017 dalla Società SORICAL S.p.A. ed acquisito il 29.05.2017 al prot. SIAR n. 178030, si trasmette il parere di competenza, di pari data e protocollo della presente, rilasciato con prescrizioni ai fini della verifica della compatibilità delle previsioni progettuali con le condizioni geomorfologiche del territorio.

Allegato al suddetto parere si restituisce copia del progetto, vistata da questo Settore.

IL FUNZIONARIO
(geol. Sergio Borrelli)

IL DIRIGENTE
il Dirigente
Dot. Ing. Domenico Gallaria

01 GIU. 2017
PROT. N. 3087



Regione Calabria

DIPARTIMENTO INFRASTRUTTURE - LAVORI PUBBLICI - MOBILITÀ
SETTORE 4 - VIGILANZA NORMATIVA TECNICA SULLE COSTRUZIONI E SUPPORTO TECNICO
- AREA MERIDIONALE - REGGIO CALABRIA

PARERE TECNICO DI COMPATIBILITA' GEOMORFOLOGICA relativo a Strumenti Urbanistici Generali ed Attuativi - Varianti (art. 13 Legge 02/02/74 n.64, art. 89 D.P.R. 06/06/2001 n. 380)

Progetto: Opere di by-pass del tratto terminale della condotta forzata per l'avvio dell'adduzione idropotabile da realizzarsi nell'ambito dei "Lavori di completamento per lo schema idrico sulla diga del Torrente Menta".

Società Proponente: SORICAL S.p.A.

PREMESSO CHE

- con nota n. 2976/17 del 24.05.2017, acquisita il 29.05.2017 al prot. n. 178030, la Società SORICAL S.p.A. ha trasmesso lo studio geomorfologico relativo alle "Opere di by-pass del tratto terminale della condotta forzata per l'avvio dell'adduzione idropotabile";
- l'intervento prevede la realizzazione di una condotta su aree da porre in variante parziale allo strumento urbanistico vigente, da "Area E2 - Zone di attività primarie" a "Zona Territoriale Omogenea H1 - Impianti Tecnologici e relative pertinenze";
- le aree entro cui si svilupperà la condotta sono catastalmente riportate nel catasto terreni del Comune di Reggio Calabria, Sez. Cataforio, al Foglio di mappa n. 7, particelle nn. 48, 49, 50, 52, 53, 57, 58, 60, 61, 84, 91, 92, 94, 95, 98, 151, 152, 153 e 154;
- ai sensi dell'art. 13 della Legge 02/02/74 n.64, e dell'art. 89 del D.P.R. 06/06/2001 n. 380, per l'approvazione del Piano su indicato è necessario acquisire preventivamente il parere di compatibilità geomorfologica;

VISTI

- lo studio geomorfologico a firma del geologo Debora Lucia, iscritto all'Ordine dei Geologi della Regione Calabria al numero 1178;
- le Norme di Attuazione e Misure di Salvaguardia del P.A.I. approvate dal Comitato Istituzionale con delibera n. 27 del 02.08.2011;
- la legge regionale 16/04/02 n. 19 e ss.mm.ii.;
- la legge regionale 21/12/02 n. 17;
- la legge regionale n. 37 del 31/12/2015 e ss.mm.ii.;
- il regolamento regionale n. 15 del 29/11/2016 e ss.mm.ii.;
- i "Contenuti minimi degli Studi Geomorfologici per i differenti livelli di pianificazione", allegati al D.S. n. 507 del 30/01/2015;
- la Legge 02/02/74 n. 64;
- il D.P.R. 06/06/2001 n.380, art. 89;



PRESO ATTO che lo Studio Geomorfologico oggetto di valutazione è costituito dai seguenti elaborati:

- GEO 9 *Relazione Geomorfologica - Allegato 1: Indagini Geognostiche;*
- GEO 1 *Carta Geologica;*
- GEO 2 *Carta Geomorfologica;*
- GEO 3 *Carta Idrogeologica;*
- GEO 4 *Carta delle Aree a Maggiore Pericolosità Sismica Locale;*
- GEO 5 *Carta delle Indagini Geognostiche;*
- GEO 6 *Carta della Fattibilità delle azioni di Piano;*
- GEO 7 *Carta di Trasposizione della Fattibilità Geologica sulla Classificazione Urbanistica del Territorio;*
- GEO 8 *Carta delle Pendenze.*

CONSIDERATO CHE

- lo studio geomorfologico è stato realizzato nel rispetto delle disposizioni tecniche previste nei "Contenuti minimi degli Studi Geomorfologici per i differenti Livelli di Pianificazione";
- dallo studio geomorfologico si evince che le aree oggetto di variante non ricadono all'interno di aree vincolate dall'Autorità di Bacino con il Piano di Assetto Idrogeologico (PAI) con rischio idraulico o rischio frane;
- nella "Carta delle Aree a maggiore Pericolosità Sismica Locale" (Tav. GEO 4) i terreni posti in variante rientrano per le aree di piana fluviale in "Aree di fondovalle con alluvioni incoerenti" (Tipo 4), mentre per quelli che si sviluppano in versante rientrano parzialmente in "Aree di cresta rocciosa" (Tipo 3);
- nella "Carta delle Fattibilità delle Azioni di Piano" (Tav. GEO 6) il sito rientra nella classe di fattibilità "Classe 2 - Fattibilità con modeste limitazioni", per la quale il geologo progettista individua le principali limitazioni nel solo andamento clivometrico dei versanti;
- nella "Carta di Trasposizione della Fattibilità Geologica su Pianificazione e Previsione di Progetto" (Tav. GEO 7) le opere previste dall'intervento ricadono completamente in aree appartenenti alla classe di fattibilità "Classe 2";
- si ritengono, più in generale, validi i risultati dello studio geomorfologico, nel quale il geologo incaricato conclude affermando che "Sulla scorta di quanto riportata, si può concludere esprimendo un positivo parere di fattibilità geologica,, in quanto non sussiste alcun vincolo geomorfologico, idrogeologico, di pericolosità sismica, nonché non sussiste alcun ulteriore vincolo nel Piano di Assetto Idrologico Regionale ...";

Per i motivi su esposti, si può ritenere che per le aree oggetto di variante le previsioni progettuali, che contemplano la realizzazione di una condotta, siano compatibili con le condizioni geomorfologiche del territorio purché le opere vengano realizzate in osservanza delle norme tecniche di cui alla legge 02/02/74 n. 64, al D.P.R. 06/06/2001 n. 380 e al D.M. 14/01/2008.

Tutto ciò premesso e considerato

IL SETTORE ESPRIME PARERE

che, ai sensi dell'art. 13 della legge 64/74 e dell'art. 89 del D.P.R. 380/2001, le previsioni progettuali relative ad una variante allo strumento urbanistico vigente per l'esecuzione delle "Opere di by-pass del tratto terminale della condotta forzata per l'avvio dell'adduzione idropotabile" da realizzarsi nell'ambito dei lavori di completamento per lo schema idrico sulla diga del Torrente Menta, sono compatibili con le condizioni geomorfologiche delle aree interessate dallo stesso, con l'obbligo di osservare le prescrizioni riportate in premessa.

Il presente parere è da intendersi quale provvedimento rilasciato ai soli fini della compatibilità geomorfologica con le previsioni progettuali, facendo salvo ogni ulteriore adempimento ed osservanza a quanto disposto da altra normativa, ed in particolare la L.R. 19/02 ed il D.M. del 14 gennaio 2008.

Si allega al presente parere copia del progetto vistata dal Settore scrivente.

Prot. n. 181378

31 MAG 2017

IL FUNZIONARIO
(geol. Sergio Barrelli)

Sergio Barrelli

IL DIRIGENTE

Luigi P.