

Letto, approvato e sottoscritto


IL SINDACO

Avv. Giuseppe Falcomatà





IL SEGRETARIO GENERALE

Dott.ssa Giovanna A. Acquaviva



CITTA' DI REGGIO CALABRIA
VERBALE DI DELIBERAZIONE DELLA GIUNTA COMUNALE

N. 53 DEL 27 MARZO 2017

<p>PARERE FAVOREVOLE In ordine alla regolarità tecnica (Art.49 del T.U. 18/8/2000, n.267)</p> <p>IL DIRIGENTE DEL SETTORE</p> 	<p>PARERE FAVOREVOLE In ordine alla regolarità contabile (Art.49 del T.U. 18/8/2000, n.267)</p> <p>IL DIRIGENTE DEL SETTORE</p> 
---	--

OGGETTO: APPROVAZIONE PROGRAMMA TRIENNALE OO.PP. 2017 - 2019 ED ELENCO ANNUALE 2017

L'anno **duemiladiciassette** il giorno **ventisette** del mese di **marzo**, alle ore **15,35**, in Reggio Calabria, si è riunita la Giunta Comunale, convocata nei modi di legge, per trattare vari argomenti, compreso quello di cui all'oggetto.


Presiede l'Avv. **Giuseppe Falcomatà** nella sua qualità di Sindaco.

N. 2342 Reg

Il sottoscritto messo comunale dichiara che copia della presente deliberazione viene affissa all'Albo Pretorio il **14.04.2017** e vi rimarrà in pubblicazione per quindici giorni consecutivi.

Reggio Calabria, li **14.04.2017**


Il Messo Comunale



Il sottoscritto Segretario Generale, vista l'attestazione del messo comunale, certifica che la deliberazione di cui sopra è stata affissa all'Albo Pretorio di questo Comune il **14.04.2017** e vi rimarrà per 15 giorni consecutivi, dal **14.04.2017** al **29.04.2017**, ai sensi dell'art. 124, comma 1° del T.U. 18/8/2000, n. 267.

Reggio Calabria, li **14.04.2017**


Il Segretario Generale



La presente deliberazione, in pubblicazione dal **14.04.2017**, è divenuta esecutiva per effetto dell'art.134 Comma 4° del T.U. 18/08/2000, n.267, essendo stata dichiarata, con voti unanimi, immediatamente eseguibile.

Reggio Calabria, li **14.04.2017**

Il Segretario Generale



COGNOME E NOME	PRESENTE	ASSENTE
FALCOMATA' GIUSEPPE - SINDACO	SI	
NERI ARMANDO - VICE SINDACO	SI	
MARCIANO' ANGELA	SI	
CALABRO' IRENE VITTORIA	SI	
MARINO GIUSEPPE	SI	
ZIMBALATTI ANTONINO		SI
NUCERA ANNA	SI	
MURACA GIOVANNI	SI	
ANGHELONE SAVERIO	SI	
NUCERA LUCIA ANITA	SI	

Assiste il Segretario Generale Dott.ssa **Giovanna A. Acquaviva**, incaricata della redazione del verbale.

Constatato che i presenti integrano il numero legale richiesto per la valida costituzione della seduta, il presidente dichiara aperta la seduta stessa ed invita a discutere e deliberare sull'oggetto sopra indicato.

L A G I U N T A

Visto l'art. 21, comma 3 del D.Lgs n. 50/2016 nel quale si dispone che l'attività di esecuzione dei lavori pubblici di importo stimato uguale o superiore a 100.000.00 Euro, venga eseguita sulla base di un programma triennale e dei suoi aggiornamenti annuali, nonché sulla base di un elenco dei lavori da realizzare nell'anno stesso, secondo gli schemi approvati con apposito decreto del Ministro delle Infrastrutture e dei Trasporti;

Dato atto che, in applicazione delle norme sopra citate, occorre procedere all'approvazione del Programma Triennale delle Opere Pubbliche per il periodo 2017/2019 e dell'elenco annuale dei lavori di competenza 2017 di questo Ente;

Visti gli allegati schemi del programma triennale 2017/2019 e dell'elenco annuale 2017 redatti ai sensi del Decreto del Ministero delle Infrastrutture e dei Trasporti 24 ottobre 2014, tuttora in vigore, che definisce le procedure e gli schemi tipo per la redazione del programma triennale delle opere pubbliche;

Dato atto che lo stesso programma è stato predisposto tenendo conto delle disposizioni legislative a riguardo e degli indirizzi programmatici di questa Amministrazione, tenendo conto anche delle opere in corso di realizzazione nel precedente programma triennale 2016/2018 nonché delle disponibilità finanziarie;

Considerato che, per finanziare il costo delle opere oggi ritenute meritevoli di realizzazione in quanto necessarie allo sviluppo ed alle esigenze del territorio comunale previste nell'allegato elenco, è stato necessario ricorrere anche ad una ricognizione e valutazione dei finanziamenti già in essere con Cassa DD.PP., prevedendo di utilizzare oltre che le risorse libere anche le risorse derivanti dalla remissione di alcune opere che presentano iter amministrativi tali da non consentirne la loro realizzazione o non ritenute più aderenti alle odierne esigenze della collettività, le quali potranno essere successivamente riproposte;

Richiamato il D.Lgs 18 aprile 2016 n. 50;

Visto il parere favorevole in ordine alla regolarità tecnica e contabile espresso ai sensi dall'articolo 49 del D. Lgs. 267/2000;

A voti unanimi espressi nei modi di legge;

D E L I B E R A

Di approvare il Programma Triennale delle OO.PP. per il triennio 2017/2019 e l'elenco Annuale dei lavori da realizzare nell'anno 2017 di cui agli allegati schemi;

Di disporre che i suddetti schemi saranno pubblicati all'albo pretorio di questa amministrazione ai sensi dell'articolo 6 del D.M. 24.10.2014 e sottoposti all'approvazione del Consiglio Comunale;

Di rendere la presente deliberazione immediatamente eseguibile con separata ed unanime votazione ai sensi dell'articolo 134 comma 4 del D. Lgs. 267/2000.

SCHEDA 1: PROGRAMMA TRIENNALE DELLE OPERE PUBBLICHE 2017/2019
COMUNE DI REGGIO CALABRIA - SETTORE LAVORI PUBBLICI

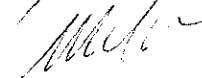
QUADRO DELLE RISORSE DISPONIBILI

TIPOLOGIA RISORSE	Arco temporale di validità del programma			
	Disponibilità Finanziaria Primo anno	Disponibilità Finanziaria Secondo anno	Disponibilità Finanziaria Terzo anno	Importo Totale
ENTRATE AVENTI DESTINAZIONE VINCOLATA PER LEGGE	37.443.295,61	61.142.663,90	39.077.489,95	137.663.449,46
ENTRATE ACQUISITE MEDIANTE CONTRAZIONE DI MUTUO	0,00	0,00	0,00	0,00
ENTRATE ACQUISITE MEDIANTE APPORTI DI CAPITALI PRIVATI	16.800.000,00	15.200.000,00	18.856.509,37	50.856.509,37
TRASFERIMENTO IMMOBILI EX ART.53, c. 6-7- D.lgs 163/2006	0,00	0,00	0,00	0,00
STANZIAMENTI DI BILANCIO	284.230,45	850.000,00	300.000,00	1.434.230,45
ALTRO (DEV. MUTUI)	9.580.612,66	4.200.000,00	5.450.000,00	19.230.612,66
TOTALI	64.108.138,72	81.392.663,90	63.683.999,32	209.184.801,94

	<i>importo (in euro)</i>
<i>Accantonamento di cui all'art. 12, c. 1 del D.P.R. 207/2010 riferito al primo anno</i>	0,00

Il Dirigente

Ing. Marcello Romano





COMUNE DI REGGIO CALABRIA
SETTORE LAVORI PUBBLICI

ALLEGATO DEL G.C. 53/17
SCHEDE INTERNE PER TIPO DI FINANZIAMENTO PER SETTORE FINANZE

PIANO TRIENNALE OO.PP. 2017- 2019

PROPOSTA AI SENSI DELL'ART.18 DEL REGOLAMENTO DI CONTABILITA' APPROVATO CON
DELIB. C.C. N. 22 DEL 28/04/2016




PROGR	CATEG. INT.	N	ELENCO LAVORI	Anno 2017	Anno 2018	Anno 2019	R.U.P.	PRIOR	TIP	CAT	TRIENN /ANN.	NOTE
14	BILANCIO	1397	INTERVENTI DI DEMOLIZIONE MANUFATTI ABUSIVI	100.000,00	100.000,00	100.000,00	PULELLA Manuel	2	02	E1099	A	
15	PATR. ED. VENDITA IMM.	1399	INTERVENTI STRAORDINARI DI RIFACIMENTO COPERTURE IN ALLOGGI DI PROPRIETA' COMUNALE PER VETUSTA' E/O ELIMINAZIONE DI MATERIALI CONTENENTI AMIANTO	0,00	250.000,00	0,00	-	2	05	A0535	T	
17	BILANCIO	1409	LOTTIZZAZIONE E PAVIMENTAZIONE NEL CIMITERO DI CONDERA AMPLIAMENTO	180.000,00	0,00	0,00	MANGLAVITI Carmelo	3	01	A0531	A	
31	BILANCIO	1461	LOTTIZZAZIONE E REALIZZAZIONE LOCULARI NEI CIMITERI DI ARCHI	0,00	150.000,00	0,00	MANGLAVITI Carmelo	1	01	A0531	T	
37	BILANCIO	1477	AMPLIAMENTO CIMITERO DI MODENA	0,00	100.000,00	200.000,00	MANGLAVITI Carmelo	3	09	A0531	T	
41	BILANCIO	1482	LOTTIZZAZIONE E PAVIMENTAZIONE CIMITERO DI GALLINA	0,00	100.000,00	0,00	MANGLAVITI Carmelo	3	01	A0531	T	
57	BILANCIO	1501	RIQUALIFICAZIONE VIA FEUDO I TRAVERSA IN CATONA	0,00	150.000,00	0,00	POSTORINO Vincenzo	3	04	A0101	T	

Riepilogo per 'finanz' = BILANCIO (7 record di dettaglio)

Somma 280.000,00 850.000,00 300.000,00

PROGR	CATEG. INT.	N	ELENCO LAVORI	Anno 2017	Anno 2018	Anno 2019	R.U.P.	PRIOR	TP	CAT	TRENAL /ANNUALE	NOTE
64	PON METRO	1508	Riqualificazione sistema di illuminazione pubblica zona Nord "Gallico - Catona Bolano"	400.000,00	500.000,00	200.000,00	IDONE Alessandro	2	04	A0101	T	PON METRO
65	PON METRO	1509	Riqualificazione sistema di illuminazione pubblica zona Sud "Pellaro-Bocale"	300.000,00	600.000,00	200.000,00	IDONE Alessandro	2	04	A0101	T	PON METRO
66	PON METRO	1510	Riqualificazione sistema di illuminazione pubblica "Viale Europa"	100.000,00	600.000,00	0,00	IDONE Alessandro	2	04	A0101	A	PON METRO
67	PON METRO	1511	Riqualificazione sistema di illuminazione pubblica. Sostituzione braccetti obsoleti tipo ENEL	200.000,00	1.000.000,00	800.000,00	IDONE Alessandro	2	04	A0101	T	PON METRO
68	PON METRO	1512	Riqualificazione sistema di illuminazione pubblica. Sostituzione corpi illuminanti via marina bassa e riattivazione impianti	50.000,00	150.000,00	0,00	IDONE Alessandro	2	04	A0101	A	PON METRO
69	PON METRO	1513	Intervento di abbattimento dei consumi energetici del Centro Direzionale della Città di Reggio Calabria	100.000,00	1.900.000,00	3.000.000,00	IDONE Alessandro	2	01	A0509	T	PON METRO
70	PON METRO	1514	Riqualificazione energetica di Palazzo San Giorgio (Palazzo di Città)	100.000,00	400.000,00	700.000,00	DI MARE Alberto	2	04	A0509	T	PON METRO
71	PON METRO	1515	Intervento di Riqualificazione energetica della scuola Dante Alighieri di Catona	10.000,00	200.000,00	240.000,00	IDONE Alessandro	2	04	A0508	A	PON METRO
72	PON METRO	1516	Intervento di Contenimento del consumo energetico Scuola Elementare Giuseppe Moscato - Gallina	10.000,00	100.000,00	190.000,00	IDONE Alessandro	2	01	A0508	A	PON METRO
73	PON METRO	1517	Intervento di Riqualificazione Energetica Scuola Primaria DE AMICIS Reggio Calabria	20.000,00	202.492,00	0,00	DI MARE Alberto	2	04	A0508	A	PON METRO
74	PON METRO	1518	Intervento di Riqualificazione Energetica Biblioteca Comunale De Nava di Reggio Calabria	20.000,00	150.000,00	230.000,00	DI MARE Alberto	2	04	A0509	A	PON METRO



PROGR	CATEG. INT.	N	ELENCO LAVORI	Anno 2017	Anno 2018	Anno 2019	R.U.P.	PRIOR	TIP	CAT	TRENN /ANNUALE	NOTE
75	PON METRO	1519	Prolungamento, ammodernamento e messa a norma Corsie Preferenziali Bus	100.000,00	0,00	0,00	GERMOLE Francesco	2	08	A0101	A	PON METRO
76	PON METRO	1520	Percorso pedonale protetto Stazione FS Reggio Lido - Museo Archeologico Nazionale di Reggio Calabria	100.000,00	0,00	0,00	SCALO Domenico	2	01	A0101	A	PON METRO
77	PON METRO	1521	Ammodernamento, messa a norma e prolungamento Pista Ciclabile Catona - Gallico	40.000,00	300.000,00	660.000,00	BENESTARE Lorenzo	2	08	A0101	T	PON METRO
78	PON METRO	1522	Recupero innovativo di 2 grandi immobili confiscati in Catona e Pellaro interventi housing sociale e sostegno all'abitazione di persone in difficoltà - (STRALCIO CATONA)	200.000,00	700.000,00	2.559.150,00	FESTA Giovanni	2	03	A0510	T	PON METRO
79	PON METRO	1523	Recupero innovativo di 2 grandi immobili confiscati in Catona e Pellaro interventi housing sociale e sostegno all'abitazione di persone in difficoltà - (STRALCIO PELLARO)	200.000,00	700.000,00	1.700.000,00	MELCHINI Giuseppe	2	03	A0510	T	PON METRO
80	PON METRO	1524	Recupero innovativo di palazzo confiscato in centro città e altri cespiti per intervento di sostegno temporaneo all'abitazione (STRALCIO CENTRO CITTA')	198.000,00	1.000.000,00	1.400.236,61	RICHICHI Domenico	2	03	A0510	T	PON METRO
81	PON METRO	1525	Recupero innovativo di palazzo confiscato in centro città e altri cespiti per intervento di sostegno temporaneo all'abitazione (ALTRI CESPITI)	170.000,00	500.000,00	130.000,00	ROMBO Giovanni	2	03	A0510	T	PON METRO
82	PON METRO	1526	Recupero sede Ex Colonia Catona per interventi (Dopo di noi)	150.000,00	450.000,00	0,00	BRANDI Claudio	1	03	A0508	T	PON METRO
83	PON METRO	1527	Recupero immobile ex ausilioteca per servizi innovativi di sostegno all'autismo	200.000,00	200.000,00	0,00	GIUSTRA Paolo	1	03	A0508	A	PON METRO
84	PON METRO	1528	Recupero funzionale ex Ricoveri Riuniti per interventi di innovazione sociale per anziani e famiglie	223.565,00	1.000.000,00	0,00	MELCHINI Giuseppe	1	03	A0508	T	PON METRO
85	PON METRO	1529	Realizzazione Hub servizi alla Famiglia in Gebbione	300.000,00	200.000,00	0,00	CORDIANO Pascual	2	04	A0508	A	PON METRO




PROGR	CATEG. INT.	N	ELENCO LAVORI	Anno 2017	Anno 2018	Anno 2019	R.U.P.	PRIOR	TP	CAT	TRENPL / ANNUALE	NOTE
86	PON METRO	1530	Recupero immobile via Lupardini Archi per progetti innovativi di sostegno a minori con disagio sociale	50.000,00	200.000,00	0,00	GIUSTRA Paolo	1	03	A0508	A	PON METRO
87	PON METRO	1531	Interventi su beni pubblici nei 6 poli di prossimità (STRALCIO 4 POLI)	200.000,00	468.000,00	500.000,00	ALATI Pasquale	2	04	A0508	T	PON METRO
88	PON METRO	1532	Interventi su beni pubblici nei 6 poli di prossimità (STRALCIO 2 POLI)	100.000,00	400.000,00	0,00	PRISTERI Angelo	2	03	A0508	T	PON METRO
89	PON METRO	1533	Città accessibile. Abbattimento barriere all'accesso di edifici pubblici e spiagge comunali	50.000,00	650.000,00	300.000,00	MELCHINI Giuseppe	2	04	A0508	T	PON METRO
90	PON METRO	1534	Recupero beni comuni e confiscati per realizzazione dei Cantieri dell'imprenditorialità sociale in aree degradate (1 STRALCIO)	100.000,00	600.000,00	500.000,00	POSTORINO Vincenzo	2	03	A0508	T	PON METRO
91	PON METRO	1535	Recupero beni comuni e confiscati per realizzazione dei Cantieri dell'imprenditorialità sociale in aree degradate (2 STRALCIO)	75.304,00	250.000,00	250.000,00	LATELLA Filippo	2	03	A0508	T	PON METRO
92	PON METRO	1536	Recupero funzionale beni comuni e confiscati per altri interventi a valere su azioni Asse 3 Pon Metro RC (Cantieri Imprenditorialità Sociale, Laboratori Inclusione...)	50.000,00	609.778,46	550.000,00	RICHICHI Giuseppe Paolo	2	03	A0508	T	PON METRO
93	CLS - CONTRATTI LOCALI SICUREZZA	1537	FATA MORGANA GREEN STARTUP	355.000,00	0,00	0,00	MELCHINI Giuseppe	2	07	A0101	A	CLS
94	CLS - CONTRATTI LOCALI SICUREZZA	1538	REALIZZAZIONE DI UN SISTEMA DI VIDEOSORVEGLIANZA E LETTORI TARGA CON ESTENZIONE DELLA RETE IN FIBRA OTTICA IN AREE DI ARCHI - ARGHILLA' - GALLICO	1.368.626,85	0,00	0,00	RICHICHI Domenico	2	01	A0407	A	
106	FINANZ. COM.	1636	VALORIZZAZIONE AREA COLLINA DI PENTIMELE-RIQUALIFICAZIONE STRADA DIA ACCESSO ALLE FORTIFICAZIONI	1.400.000,00	0,00	0,00	BEATINO Giuseppe		04	A0101	A	




PROGR	CATEG. INT.	N	ELENCO LAVORI	Anno 2017	Anno 2018	Anno 2019	R.U.P.	PRIOR	TRP	CAT	TRIMN / ANNUALE	NOTE
-------	-------------	---	---------------	-----------	-----------	-----------	--------	-------	-----	-----	-----------------	------

Riepilogo per 'finanz' = FINANZ. COMUNIT (32 record di dettaglio)

Somma	6.940.495,85	14.030.270,46	14.109.386,61
-------	--------------	---------------	---------------



PROGR	CATEG. INT.	N	ELENCO LAVORI	Anno 2017	Anno 2018	Anno 2019	R.U.P.	PROR	TIP	CAT	TRIM./ANNUALE	NOTE	
2	FINANZ. REG.	385	Interventi straordinari scuola materna Comunale S. Brunello	0,00	150.000,00	0,00	BOVA Giuseppa	1	04	A0508	T	ESEGUIRE ANALISI VULNERABILITA' SISMICA	
3	FINANZ. REG.	636	INTERVENTI STRAORDINARI Scuola Media De Gasperi	0,00	350.000,00	300.000,00	BOVA Giuseppa	2	04	A0508	T	ESEGUIRE ANALISI VULNERABILITA' SISMICA	
4	FINANZ. REG.	1085	INTERVENTI STRAORDINARI SCUOLA MEDIA KLEARCHOS	0,00	400.000,00	0,00	BOVA Giuseppa	2	04	A0508	T	ESEGUIRE ANALISI VULNERABILITA' SISMICA	
6	FINANZ. REG.	1348	INTERVENTI DI SISTEMAZIONE IDRAULICA DEI CORSI D'ACQUA MINORI DELLE FRAZIONI ARCHI, CATONA E GALLICO	500.000,00	2.000.000,00	1.500.000,00	POSTORINO Vincenzo	2	04	A0211	A		
7	FINANZ. REG.	1349	INTERVENTI DI SISTEMAZIONE IDRAULICA DELLA FIUMARA MENGA - APQ	150.000,00	450.000,00	0,00	POSTORINO Vincenzo	2	04	A0211	A		
8	FINANZ. REG.	1350	INTERVENTI DI SISTEMAZIONE IDRAULICA DELLA FIUMARA VALANIDI - APQ	500.000,00	2.100.000,00	0,00	POSTORINO Vincenzo	2	04	A0211	A		
9	FINANZ. REG.	1351	INTERVENTI DI SISTEMAZIONE IDRAULICA DELLA FIUMARA GALLICO - APQ	300.000,00	700.000,00	0,00	POSTORINO Vincenzo	2	04	A0211	A		
10	FINANZ. REG.	1352	INTERVENTI DI SISTEMAZIONE IDRAULICA DELLA FIUMARA ANNUNZIATA - APQ	300.000,00	1.500.000,00	0,00	POSTORINO Vincenzo	2	04	A0211	A		
11	FINANZ. REG.	1353	INTERVENTI DI SISTEMAZIONE IDRAULICA DELLA FIUMARA D'ARMO - APQ	300.000,00	1.500.000,00	0,00	POSTORINO Vincenzo	2	04	A0211	A		
12	FINANZ. REG.	1381	BONIFICA E RISANAMENTO AMBIENTALE DEI SITI INQUINATI AD ALTO RISCHIO: LOC PENTIMELE - TORRENTE FIUMETORBIDO	0,00	1.000.000,00	2.000.000,00	POSTORINO Vincenzo	2	03	A0535	T		
16	FINANZ. REG.	1401	RISTRUTTURAZIONE PALAZZO "PORTANOVA"	0,00	700.000,00	0,00	NERI Daniela	1	05	A0511	T		EDIFICIO STORICO - PERICOLO DI CROLLO

PROG	CATEG. INT.	N	ELENCO LAVORI	Anno 2017	Anno 2018	Anno 2019	R.U.P.	PRIOR	TIP	CAT	TRENN / ANNUALE	NOTE
26	FINANZ. REG.	1435	CIRCUITO DELLE AREE ARCHEOLOGICHE URBANE DI REGGIO CALABRIA	1.000.000,00	0,00	0,00	NERI Daniela	2	03	A0511	A	
34	FINANZ. REG.	1471	NUOVA COSTRUZIONE E DI COMPLETAMENTO SCUOLA ELEMENTARE S.SPERATO (QUOTA REGIONALE INTERVENTO DI €.1.161.420,00 - FINANZIATO CON FONDI REGIONALI PER €.800,000 E CON DEV. MUTUI PER LA RESTANTE QUOTA)	361.420,00	800.000,00	0,00	RICHICHI Giuseppe Paolo	1	08	A0508	A	COFINANZIATA CON DEV. MUTUI POS.:4516456 - 4502111 - 4500169 - 4501983 - 4500319 - 4501982 - 4500168 per €.361420,00
43	FINANZ. REG.	1484	LAVORI DI EFFICIENTAMENTO E RIFUNZIONALIZZAZIONE DEGLI IMPIANTI DI DEPURAZIONE DELLE STAZIONI DI SOLLEVAMENTO DEI REFLUI URBANI	321.245,76	0,00	0,00	CALABRESE Maria Gabriella	1	04	A0215	A	INSERITO CON DEL. GM 95/2015
50	FINANZ. REG.	1494	RIQUALIFICAZIONE URBANISTICA-AMBIENTALE OPERE DI URBANIZZAZIONE PRIMARIE A ORTI'	350.000,00	0,00	0,00	DI MARE Alberto	2	01	A0101	A	
51	FINANZ. REG.	1495	REALIZZAZIONE CHIESA NEL CIMITERO DI CONDERA AMPLIAMENTO	0,00	500.000,00	0,00	MANGLAVITI Carmelo	3	01	A0531	T	
107	FINANZ. REG.	1637	BONIFICA SUL SITO AD ALTO RISCHIO UBICATO IN LOCALITA' PIETRASTORTA (EX DISCARICA COMUNALE RSU)	2.000.000,00	3.235.000,00	3.000.000,00	PACE Loredana		99	A0211	T	

Riepilogo per 'finanz' = FINANZ. REG. (17 record di dettaglio)

Somma




PROGR	CATEG. INT.	N	ELENCO LAVORI	Anno 2017	Anno 2018	Anno 2019	R.U.P.	PRMR	TP	CAT	TRENN /ANNUALE	NOTE
25	FINANZ. STAT.	1430	RIFACIMENTO COPERTURA LATO SUD-EST PALASPORT PENTIMELE	0,00	150.000,00	0,00		1	04	A0512	T	
35	FINANZ. STAT.	1473	COMPLETAMENTO NUOVO PALAZZO DI GIUSTIZIA DI RC - (INTERVENTO COMPLESSIVO PER €.36.000,000 DI CUI €.16.011.734,68 DAL PRECEDENTE FIN. STAT. - 3.000.000,00 DA NUOVO FIN. STAT ED €. 16.988.265,32 DA FINANZIAMENTO REGIONALE)	10.000.000,00	13.000.000,00	13.000.000,00	FESTA Giovanni	1	08	A0534	A	
54	FINANZ. STAT	1498	CONTRATTI DI QUARTIERE I - (OPERE COFINANZIATE PER €.2.891.165,71 CON FONDI L.388/2000 I FASE- PER €. 6.133.447,00 CON L.350/2003 - PER €.10.188.632,27 FIN.STAT. E €.3.856.509,37 IN PROJECT FINANCING)	7.000.000,00	7.045.141,64	9.024.612,71	MELCHINI Giuseppe	3	01	A0508	A	
95	DECRETO REGGIO	1569	Realizzazione ponte torrente Scacciotti	0,00	2.000.000,00	0,00		2	01	A0101	T	L. 388/2000 1 FASE
96	DECRETO REGGIO	1570	Riqualificazione rione Ceci	0,00	700.000,00	0,00		2	04	A0101	T	L. 388/2000 1 FASE
97	DECRETO REGGIO	1571	Completamento campo di calcio località Arangea	500.000,00	0,00	0,00	POSTORINO Vincenzo	1	08	A0512	A	L. 388/2000 1 FASE
98	DECRETO REGGIO	1602	Recupero urbano rioni G e F	731.554,00	1.000.000,00	0,00	MACRI' Domenico	1	03	A0101	T	L. 388/2000 1 FASE PER 1,4 ML + L. 388/2000 2 FASE PER €.331.554
99	DECRETO REGGIO	1603	Palestra polivalente in Cannavò	900.000,00	0,00	0,00	BEATINO Giuseppe	3	01	A0512	A	L. 388/2000 1FASE
100	DECRETO REGGIO	1607	Completamento campo calcio Mosorrofa	0,00	482.251,80	0,00		1	08	A0512	T	L. 388/2000 1 FASE
101	DECRETO REGGIO	1609	Centro Civico e Sociale Mosorrofa	0,00	1.200.000,00	0,00		2	01	A0508	T	L. 388/2000 1 FASE



PROGR	CATEG. INT.	N	ELENCO LAVORI	Anno 2017	Anno 2018	Anno 2019	R.U.P.	PRIOR	TIP	CAT	TRIENN. /ANNUALE	NOTE
102	DECRETO REGGIO	1611	GALLICO - PONTE DI COLLEGAMENTO	2.000.000,00	3.000.000,00	0,00	BENESTARE Lorenzo	2	01	A0101	A	295/98 PER 2ML + 2ML L. 388/2000 FASE + 1 ML L350/03
103	DECRETO REGGIO	1612	Ravagnese - Viabilità	1.400.000,00	0,00	0,00	CUZZOLA Vincenzo	2	07	A0101	A	295/98
104	DECRETO REGGIO	1613	Ravagnese - Verde e arredo	1.500.000,00	0,00	0,00	CUZZOLA Vincenzo	2	04	A0299	A	295/98
105	DECRETO REGGIO	1614	CENTRO CIVICO SOCIALE-SPORTIVO IN CONDERA	750.000,00	1.550.000,00	0,00	CUZZOLA Vincenzo	2	01	A0508	A	295/98

Riepilogo per 'finanz' = FINANZ. STAT. (14 record di dettaglio)


Somma 24.781.554,00 30.127.393,44 22.024.612,71



PROGR	CATEG. INT.	N	ELENCO LAVORI	Anno 2017	Anno 2018	Anno 2019	R.U.P.	PRIOR	TRP	CAT	TRIM./ANNUALE	NOTE
1	SC.EL. MUTUO	126	Nuova Scuola Elementare e Materna Direzione Didattica Saracinello	1.200.000,00	0,00	0,00	RICHICHI Giuseppe Paolo	2	01	A0508	A	COFINANZIA TO MUTUO GIA' CONCESSO POS:453462 8
5	DEV MUTUI	1188	ADEGUAMENTO CALDAIE ED IMPIANTI DI RISCALDAMENTO NELLE SCUOLE COMUNALI	139.000,00	0,00	0,00	MALLAMACI Antonio	3	07	A0508	A	DEV. MUTUO: POS 4493458 PER €.18.443 + 4493459 X €.55.557 + 4496227 X €.65.000
13	DEV MUTUI	1392	LAVORI DI RISTRUTTURAZIONE VIARIA ED OPERE IDRAULICHE DI REGIMENTAZIONE ACQUE METEO DA CONTRADA ARMAÇA' A VIA VECCHIA PENTIMELE. - OPERE DI COMPLETAMENTO	104.965,24	0,00	0,00		1	04	A0101	A	DEV MUTUO (RESIDUI)
18	DEV MUTUI	1412	LAVORI PER LA DIAGNOSI E LA MITIGAZIONE DELLA VULNERABILITA' SISMICA DEGLI EDIFICI COMUNALI - I° STRALCIO	0,00	300.000,00	200.000,00		1	04	A0508	T	
19	DEV MUTUI	1413	INTERVENTI DI CONSOLIDAMENTO STRUTTURALE SCUOLA MEDIA STATALE "U. BOCCIONI" QUOTA COMUNALE (INTERVENTO DI €.1.742.722,48 FINANZIATO CON FONDI REG. PER €. 800.000 E CON DEV. MUTUI PER €.942.772,48)	142.772,48	800.000,00	800.000,00	RICHICHI Domenico	1	04	A0508	A	DEV MUTUO 4487260 - 4502093 - 4500318 - 4500311
20	DEV MUTUI	1415	INTERVENTI DI MESSA IN SICUREZZA DAL RISCHIO IDROGEOLOGICO E DIFESA COSTIERA	0,00	250.000,00	250.000,00	POSTORINO Vincenzo	1	07	A0205	A	
21	DEV MUTUI	1418	DEPURATORE DI GALLICO - LAVORI FINALIZZATI ALLA REGOLARIZZAZIONE DEL PUNTO DI SCARICO E POTENZIAMENTO UTENZA ELETTRICA	150.000,00	0,00	0,00		1	07	A0535	A	dev mutuo pos.4518762



PROGR	CATEG. INT.	N	ELENCO LAVORI	Anno 2017	Anno 2018	Anno 2019	R.U.P.	PRMR	TP	CAT	TRIM./ANNUALE	NOTE	
22	DEV MUTUI	1420	RIQUALIFICAZIONE E RECUPERO DELLA VIABILITA' COMUNALE CON ANNESSE OPERE D'ARTE, ARREDI E SOTTOSERVIZI CONNESSI AI SISTEMI DI RACCOLTA E CONVOGLIAMENTO DELLE ACQUE METEORICHE E MESSA IN SICUREZZA DELLA - ZONA NORD COMPRESA DAL CONFINE COMUNALE AL TORRENTE ANNUNZIATA	0,00	300.000,00	1.000.000,00			1	03	A0101	T	IMPORTO RIDOTTO DA 1.500.000 AD €. 1.300.000 CON EMENDAMENTO N. 124487/15
23	DEV MUTUI	1421	RIQUALIFICAZIONE E RECUPERO DELLA VIABILITA' COMUNALE CON ANNESSE OPERE D'ARTE, ARREDI E SOTTOSERVIZI CONNESSI AI SISTEMI DI RACCOLTA E CONVOGLIAMENTO DELLE ACQUE METEORICHE E MESSA IN SICUREZZA - ZONA CENTRO COMPRESA DAL TORRENTE ANNUNZIATA AL TORRENTE S. AGATA.	0,00	300.000,00	650.000,00			1	03	A0101	T	
24	DEV MUTUI	1422	RIQUALIFICAZIONE E RECUPERO DELLA VIABILITA' COMUNALE CON ANNESSE OPERE D'ARTE, ARREDI E SOTTOSERVIZI CONNESSI AI SISTEMI DI RACCOLTA E CONVOGLIAMENTO DELLE ACQUE METEORICHE E MESSA IN SICUREZZA - ZONA SUD COMPRESA DAL TORRENTE S. AGATA AL CONFINE COMUNALE	0,00	300.000,00	1.000.000,00			1	03	A0101	T	RIDUZIONE IMPORTO CON DEL GC 84/2015 (VEDI ID.1485)
27	DEV MUTUI	1438	COMPLETAMENTO LAVORI DI MESSA A NORMA DELLA DISCARICA RSU LONGHI-BOVETTO	352.500,00	0,00	0,00	RICHICHI Domenico		2	08	A0211	A	DEV. MUTUI
29	DEV MUTUI	1454	MESSA IN SICUREZZA DEI SITI STRADALI SOGGETTI A RISCHIO IDROGEOLOGICO	500.000,00	250.000,00	250.000,00	POSTORINO Vincenzo		1	01	A0101	A	
30	DEV MUTUI	1458	SICUREZZA NEI LUOGHI DI LAVORO - INTERVENTI DI MANUTENZIONE STRAORDINARIA	250.000,00	250.000,00	250.000,00	RICHICHI Domenico		1	07	A0509	A	
32	DEV MUTUI	1462	INTERVENTI STRAORDINARI DI MESSA A NORMA E IN SICUREZZA DEGLI IMPIANTI DI PUBBLICA ILLUMINAZIONE E RETI IN FIBRA OTTICA	150.000,00	0,00	0,00	GIUSTRA Paolo		1	07	A0101	A	DEV MUTUO pos: 4487284 x €.25000 - 4491608 x €.45.000 - 4491611 x €.80.000



PROGR	CATEG. INT.	N	ELENCO LAVORI	Anno 2017	Anno 2018	Anno 2019	R.U.P.	PRIOR	TIP	CAT	TRIENN. /ANNUALE	NOTE
33	DEV MUTUI	1469	INTERVENTI DI CONSOLIDAMENTO STRUTTURALI SCUOLA MEDIA IBICO - (INTERVENTO DI € 1.647.500,00 - COFINANZIATO PER € 800.000,00 CON FIN. REGIONALE E LA RIMANENZA CON DEV MUTUO)	147.500,00	800.000,00	700.000,00	MEGALE Eleonora Maria Pia	1	04	A0508	A	COFINANZIATA CON DEV. MUTUO POS.4516456
36	DEV MUTUI	1476	COMPLETAMENTO ATTRAVERSAMENTO TORRENTE VALANIDI PER IL CENTRO ABITATO DELLA FRAZIONE DI PATERRITI	1.000.000,00	0,00	0,00	RICHICHI Domenico	2	01	A0101	A	POS: 4514690 € 950.000 + N.4480513 x € 50.000
38	DEV MUTUI	1478	LOTTIZZAZIONE E REALIZZAZIONE LOCULARI NEI CIMITERI DI GALLICO	0,00	150.000,00	0,00	MANGLAVITI Carmelo	2	01	A0531	A	
39	DEV MUTUI	1479	INTERVENTI DI RISTRUTTURAZIONE DEL PATRIMONIO EDILIZIO COMUNALE E RELATIVI IMPIANTI	200.000,00	0,00	0,00	RICHICHI Domenico	1	04	A0508	A	POS: 4487442 X € 60.000 + 4488524 X € 15.000 + 4502099 X € 65.000 + 4516377 X € 15.000 + 4354000 X€. 10.000 + 4478703 x €. 22.000 + 4487124 x € 13.000
40	DEV MUTUI	1481	INTERVENTI DI AMPLIAMENTO E MIGLIORAMENTO DEL SISTEMA DI PUBBLICA ILLUMINAZIONE	200.000,00	0,00	0,00	GIUSTRA Paolo	2	01	A0101	A	DEV. MUTUO
42	DEV MUTUI	1483	INTERVENTI DI RISTRUTTURAZIONE NEL CENTRO DIREZIONALE E RELATIVI IMPIANTI	150.000,00	0,00	0,00	RICHICHI Domenico	3	04	A0509	A	
44	DEV MUTUI	1486	REALIZZAZIONE COLLEGAMENTO RETI FOGNARIE A SERVIZIO DELLE FRAZIONI DI SANT'ANDREA ARETINA E C.DA PAPA'	0,00	350.000,00	0,00		1	04	A0215	T	



PROGR	CATEG. INT.	N	ELENCO LAVORI	Anno 2017	Anno 2018	Anno 2019	R.U.P.	PROR	TP	CAT	TRIM./ANNUALE	NOTE
45	DEV MUTUI	1488	COMPLETAMENTO PALESTRA PLESSO SCOLASTICO "TELESIO"	78.000,00	0,00	0,00	MARINO Giuseppe	1	08	A0508	A	OPERA INSERITA CON EMENDAME NTO N. 124487/2015 DEV POS 4501997 (OPERA PRINCIPALE
46	DEV MUTUI	1490	REALIZZAZIONE IMPIANTO DI PUBBLICA ILLUMINAZIONE A TECNOLOGIA AVANZATA PRESSO LA STRADA DI COLLEGAMENTO DI VIA RAVAGNESE E ZONE LIMITROFE	100.000,00	0,00	0,00	BRANDI Claudio	1	01	A0101	A	OPERA INSERITA CON EMENDAME NTO N. 124487/2015 DEV MUTUO POS N 4480484 € 45.000 + N.4483386 PER € 55.000
47	DEV MUTUI	1491	INTERVENTI DI MANUTENZIONE STRAORDINARIA IMPIANTI SPORTIVI COMUNALI	200.000,00	0,00	0,00	MARINO Giuseppe	1	07	A0512	A	OPERA INSERITA CON EMENDAME NTO N. 124487/2015 dev Pos.: 4478705 x € 10.000 + 4480365 x €. 20.000 + 4482089 x € 10.000 + 4487128 x €. 160.000
48	DEV MUTUI	1492	INTERVENTI DI MANUTENZIONE STRAORDINARIA E ARREDO URBANO SU PIAZZE E AREE DEL TERRITORIO COMUNALE	0,00	200.000,00	0,00	VAZZANA Pasquale	1	07	A0101	A	OPERA INSERITA CON EMENDAME NTO N. 124487/2015



PROGR	CATEG. INT.	N	ELENCO LAVORI	Anno 2017	Anno 2018	Anno 2019	R.U.P.	PRIOR	TIP	CAT	TRIM./ANNUALE	NOTE
49	DEV MUTUI	1493	TEATRO CRAL-ENAL DI GALLICO - COMPLETAMENTO OPERE CIVILI ED IMPIANTI - INTEGRAZIONE FINANZIAMENTO	1.000.000,00	400.000,00	0,00	MARINO Giuseppe	2	08	A0512	A	OPERA INSERITA CON EMENDAME NTO N. 124487/2015 - DEV MUTUO POS.:451075 1
55	DEV MUTUI	1499	TEATRO MULTISALA GUARNA E CARIDI	2.000.000,00	0,00	0,00	CAPPUCCIO Alfonso	3			A	MUTUO GIA' CONCESSO 4496112
56	DEV MUTUI	1500	COMPLETAMENTO VIA FIUMARINE DI CATONA	0,00	400.000,00	0,00	POSTORINO Vincenzo	3	08	A0101	T	
58	DEV MUTUI	1502	COMPLETAMENTO FUNZIONALE SCUOLA LOMBARDO RADICE DI CATONA E SALICE	240.000,00	0,00	0,00	RICHICHI Giuseppe Paolo	1	08	A0508	A	DEVOLUZIO NE MUTUO POS 4501995 E 4.230,45 CON BILANCIO
59	DEV MUTUI	1503	EFFICIENTAMENTO SCUOLA ELEMENTARE SALICE	0,00	300.000,00	0,00	RICHICHI Giuseppe Paolo	1	04	A0508	T	DEV. MUTUO DA DEFINIRE
60	DEV MUTUI	1504	COLLEGAMENTO VEICOLARE STABILE E VIABILITA' COLLATERALE FRA LE DUE SPONDE DEL TORRENTE ROSALI' - OPERE DI COMPLETAMENTO	200.000,00	0,00	0,00	POSTORINO Vincenzo	1	08	A0101	A	DEV. MUTUO POS.450210 2
61	DEV MUTUI	1505	SISTEMA ETTOMETRICO DI VIA GIUDECCA - LAVORI DI COMPLETAMENTO	328.685,39	0,00	0,00	BEATINO Demetrio	2	08	A0101	A	DEV MUTUO POS MUTUO N.4475869 X €.245.000 + N.4518787 X €.83.685,39
62	DEV MUTUI	1506	REALIZZAZIONE PALESTRA ZONA RAVAGNESE COMPLETAMENTO	100.000,00	250.000,00	350.000,00	MARINO Giuseppe	2	08	A0512	A	RESIDUI FINANZIAME NTI CREDITO SPORTIVO



PROGR	CATEG. INT.	N	ELENCO LAVORI	Anno 2017	Anno 2018	Anno 2019	R.U.P.	PRIOR	TP	CAT	TRENNI / ANNUALE	NOTE
63	DEV MUTUI	1507	LAVORI DI RECUPERO DELLA STRUTTURA DEL BOCCIODROMO IN LOCALITA' SOCCORSO	100.000,00	200.000,00	0,00	MARINO Giuseppe	2	04	A0512	A	DEV MUTUO POS. N.4518769
108	DEV MUTUI	1638	MANUTENZIONE STRAORDINARIA E RISTRUTTURAZIONE IMPIANTI DEL CENTRO CIVICO ARGHILLA'	190.000,00	0,00	0,00	GIUSTRA Paolo		04	A0508	A	DEV MUTUI

Riepilogo per 'finanz' = MUTUO (35 record di dettaglio)


Somma 9.223.423,11 5.800.000,00 5.450.000,00



PROGR	CATEG. INT.	N	ELENCO LAVORI	Anno 2017	Anno 2018	Anno 2019	R.U.P.	PRIOR	TIP	CAT	TRIMEN. /ANNUALE	NOTE
28	PROJECT FIN	1447	REALIZZAZIONE E GESTIONE DI UN FORNO CREMATORIO PER LA CREMAZIONE DELLE SALME	1.800.000,00	200.000,00	0,00	MANGLAVITI Carmelo	3	01	A0508	A	
52	PROJECT FIN	1496	OTTIMIZZAZIONE, INTEGRAZIONE E NUOVA REALIZZAZIONE DI IMPIANTI DI PUBBLICA ILLUMINAZIONE CON MODIFICHE ED INSERIMENTO DI NUOVE TECNOLOGIE E LED	10.000.000,00	10.000.000,00	10.000.000,00	GIUSTRA Paolo	3	01	A0101	A	
53	PROJECT FIN	1497	GESTIONE DEGLI IMMOBILI DEL PATRIMONIO EDILIZIO COMUNALE - RESIDENZIALE ED ISTITUZIONALE	5.000.000,00	5.000.000,00	5.000.000,00	RICHICHI Giuseppe Paolo	2	99	A0509	A	

Riepilogo per 'finanz' = PROJECT FIN. (3 record di dettaglio)

Somma 16.800.000,00 15.200.000,00 15.000.000,00





COMUNE DI REGGIO CALABRIA

SETTORE LAVORI PUBBLICI

PIANO TRIENNALE OO.PP. 2017 - 2019

	ANNO 2017	ANNO 2018	ANNO 2019
Importo totale	64.108.138,72	81.392.663,90	63.683.999,32

IL DIRIGENTE
Ing. M. Romano





ALLEGATO DEL FC N° 53/17


SCHEDA 3 : PROGRAMMA TRIENNALE DELLE OPERE PUBBLICHE 2017/2019
COMUNE DI REGGIO CALABRIA - SETTORE LAVORI PUBBLICI
ELENCO ANNUALE 2017




PROPOSTA AI SENSI DELL'ART.18 DEL REGOLAMENTO DI CONTABILITA' APPROVATO CON DELIB. C.C. N. 22 DEL 28/04/2016

Cod. Int. Amm.ne (1)	CODICE UNIVOCO INTERVENTO CUI (2)	CUP	DESCRIZIONE DELL'INTERVENTO	CPV	RESPONSABILE DEL PROCEDIMENTO		IMPORTO ANNUALITA' 0 €	IMPORTO TOTALE INTERVENTO 0 €	FINALITA' (3)	Conformità		PRIORITY (4)	STATO PROGETTA ZIONE approvata (5)	Tempi di esecuzione	
					COGNOME	NOME				Urb S/N	Amb S/N			TRIM/ANNO INIZIO LAVORI	TRIM/ANNO FINE LAVORI
126	00136380805 2016 001		Nuova Scuola Elementare e Materna Direzione Didattica Saracinello		RICHICH I	Giuseppe Paolo	1.200.000,0 0 €	1.200.000,0 0 €	MIS	Si	Si	2		1/2017	4/2017
1188	00136380805 2016 005		ADEGUAMENTO CALDAIE ED IMPIANTI DI RISCALDAMENTO NELLE SCUOLE COMUNALI		MALLAM ACI	Antonio	139.000,00 €	139.000,00 €	CPA	Si	Si	3	SF	1/2017	4/2017
1348	00136380805 2016 006		INTERVENTI DI SISTEMAZIONE IDRAULICA DEI CORSI D'ACQUA MINORI DELLE FRAZIONI ARCHI, CATONA E GALLICO		POSTOR INO	Vincenzo	500.000,00 €	4.000.000,0 0 €	AMB	Si	Si	2	PP	2/2016	4/2018
1349	00136380805 2016 007		INTERVENTI DI SISTEMAZIONE IDRAULICA DELLA FIUMARA MENGA - APQ		POSTOR INO	Vincenzo	150.000,00 €	600.000,00 €	AMB	Si	Si	2	PP	2/2016	2/2017
1350	00136380805 2016 008		INTERVENTI DI SISTEMAZIONE IDRAULICA DELLA FIUMARA VALANIDI - APQ		POSTOR INO	Vincenzo	500.000,00 €	2.600.000,0 0 €	AMB	No	No	2	PP	1/2017	4/2018
1351	00136380805 2016 009		INTERVENTI DI SISTEMAZIONE IDRAULICA DELLA FIUMARA GALLICO - APQ		POSTOR INO	Vincenzo	300.000,00 €	1.000.000,0 0 €	AMB	No	No	2	PP	1/2017	4/2018
1352	00136380805 2016 010		INTERVENTI DI SISTEMAZIONE IDRAULICA DELLA FIUMARA ANNUNZIATA - APQ		POSTOR INO	Vincenzo	300.000,00 €	1.800.000,0 0 €	AMB	No	No	2	PP	1/2017	2/2018

Cod. Int. Amml.ne (1)	CODICE UNIVOCO INTERVENTO CUI (2)	CUP	DESCRIZIONE DELL'INTERVENTO	CPV	RESPONSABILE DEL PROCEDIMENTO		IMPORTO ANNUALITA'	IMPORTO TOTALE INTERVENTO	FINALITA' (3)	Conformità		PRIORITA' (4)	STATO PROGETTA ZIONE approvata (5)	Tempi di esecuzione	
					COGNOME	NOME				Urb S/N	Amb S/N			TRIM/ANNO INIZIO LAVORI	TRIM/ANNO FINE LAVORI
1353	00136380805 2016011		INTERVENTI DI SISTEMAZIONE IDRAULICA DELLA FIUMARA D'ARMO - APQ		POSTORINO	Vincenzo	300.000,00 €	1.800.000,0 0 €	AMB	No	No	2	PP	1/2017	3/2018
1392	00136380805 2016013		LAVORI DI RISTRUTTURAZIONE VIARIA ED OPERE IDRAULICHE DI REGIMENTAZIONE ACQUE METEO DA CONTRADA ARMACA' A VIA VECCHIA PENTIMELE. - OPERE DI COMPLETAMENTO				104.965,24 €	104.965,24 €	MIS	Si	Si	1	SF	1/2017	2/2017
1397	00136380805 2016014		INTERVENTI DI DEMOLIZIONE MANUFATTI ABUSIVI		PULELLA	Manuel	100.000,00 €	300.000,00 €	ADN	Si	Si	2	SF	3/2017	4/2018
1409	00136380805 2016017		LOTTIZZAZIONE E PAVIMENTAZIONE NEL CIMITERO DI CONDERA AMPLIAMENTO		MANGLA VITI	Carmelo	180.000,00 €	180.000,00 €	MIS	Si	Si	3	SF	2/2017	1/2018
1413	00136380805 2016019		INTERVENTI DI CONSOLIDAMENTO STRUTTURALE SCUOLA MEDIA STATALE "U. BOCCIONI" QUOTA COMUNALE (INTERVENTO DI €.1.742.722,48 FINANZIATO CON FONDI REG. PER €. 800.000 E CON DEV. MUTUI PER €.942.772,48)		RICHICHI	Domenico	142.772,48 €	1.742.772,4 8 €	CPA	Si	Si	1	PP	1/2017	1/2019
1415	00136380805 2016020		INTERVENTI DI MESSA IN SICUREZZA DAL RISCHIO IDROGEOLOGICO E DIFESA COSTIERA		POSTORINO	Vincenzo	0,00 €	500.000,00 €	CPA	Si	Si	1	SF	1/2017	4/2017




Cod. Int. Amml.ne (1)	CODICE UNIVOCO INTERVENTO CUI (2)	CUP	DESCRIZIONE DELL'INTERVENTO	CPV	RESPONSABILE DEL PROCEDIMENTO		IMPORTO ANNUALITA' €	IMPORTO TOTALE INTERVENTO €	FINALITA' (3)	Conformità		PRIORITY (4)	STATO PROGETTA ZIONE approvata (5)	Tempi di esecuzione	
					COGNOME	NOME				Urb S/N	Amb S/N			TRIM./ANNO INIZIO LAVORI	TRIM./ANNO FINE LAVORI
1418	00136380805 2016 021		DEPURATORE DI GALLICO - LAVORI FINALIZZATI ALLA REGOLARIZZAZIONE DEL PUNTO DI SCARICO E POTENZIAMENTO UTENZA ELETTRICA				150.000,00 €	150.000,00 €	AMB	Si	Si	1	PP	1/2017	2/2017
1435	00136380805 2016 026		CIRCUITO DELLE AREE ARCHEOLOGICHE URBANE DI REGGIO CALABRIA		NERI Daniela		1.000.000,00 0 €	1.000.000,00 0 €	CPA	Si	Si	2	PD	1/2017	4/2017
1438	00136380805 2016 027		COMPLETAMENTO LAVORI DI MESSA A NORMA DELLA DISCARICA RSU LONGHI- BOVETTO		RICHICH Domenico		352.500,00 €	352.500,00 €	ADN	Si	Si	2	SF	1/2017	4/2017
1447	00136380805 2016 028		REALIZZAZIONE E GESTIONE DI UN FORNO CREMATORIO PER LA CREMAZIONE DELLE SALME		MANGLA Carmelo VITI		1.800.000,00 0 €	2.000.000,00 0 €	MIS	Si	Si	3	SF	2/2017	2/2018
1454	00136380805 2016 029		MESSA IN SICUREZZA DEI SITI STRADALI SOGGETTI A RISCHIO IDROGEOLOGICO		POSTORINO Vincenzo		500.000,00 €	1.000.000,00 0 €	AMB	Si	Si	1	SF	1/2017	4/2019
1458	00136380805 2016 030		SICUREZZA NEI LUOGHI DI LAVORO - INTERVENTI DI MANUTENZIONE STRAORDINARIA		RICHICH Domenico		250.000,00 €	750.000,00 €	ADN	Si	Si	1	SF	1/2017	4/2019
1462	00136380805 2016 032		INTERVENTI STRAORDINARI DI MESSA A NORMA E IN SICUREZZA DEGLI IMPIANTI DI PUBBLICA ILLUMINAZIONE E RETI IN FIBRA OTTICA		GIUSTRA Paolo		150.000,00 €	150.000,00 €	MIS	Si	Si	1	SF	2/2017	4/2017



Cod. Int. Amml.ne (1)	CODICE UNIVOCO INTERVENTO CUI (2)	CUP	DESCRIZIONE DELL'INTERVENTO	CPV	RESPONSABILE DEL PROCEDIMENTO		IMPORTO ANNUALITA'	IMPORTO TOTALE INTERVENTO	FINALITA' (3)	Conformità		PRIORITA' (4)	STATO PROGETTA ZIONE approvata (5)	Tempi di esecuzione	
					COGNOME	NOME				Urb S/N	Amb S/N			TRIM./ANNO INIZIO LAVORI	TRIM./ANNO FINE LAVORI
1469	00136380805 2016 033		INTERVENTI DI CONSOLIDAMENTO STRUTTURALI SCUOLA MEDIA IBICO - (INTERVENTO DI €.1.647.500,00 - COFINANZIATO PER €.800.000,00 CON FIN. REGIONALE E LA RIMANENZA CON DEV MUTUO)		MEGALE	Eleonora Maria Pia	147.500,00 €	1.647.500,0 0 €	CPA	Si	Si	1	PP	1/2017	3/2019
1471	00136380805 2016 034		NUOVA COSTRUZIONE E DI COMPLETAMENTO SCUOLA ELEMENTARE S.SPERATO (QUOTA REGIONALE INTERVENTO DI €.1.161.420,00 - FINANZIATO CON FONDI REGIONALI PER €.800,000 E CON DEV. MUTUI PER LA RESTANTE QUOTA)		RICHICH	Giuseppe Paolo	361.420,00 €	1.161.420,0 0 €	COP	Si	Si	1	PP	1/2017	3/2018
1473	00136380805 2016 035		COMPLETAMENTO NUOVO PALAZZO DI GIUSTIZIA DI RC - (INTERVENTO COMPLESSIVO PER €.36.000,000 DI CUI €.16.011.734,68 DAL PRECEDENTE FIN. STAT. - 3.000.000,00 DA NUOVO FIN. STAT ED €. 16.988.265,32 DA FINANZIAMENTO REGIONALE)		FESTA	Giovanni	10.000.000, 00 €	36.000.000, 00 €	COP	Si	Si	1	PD	1/2017	4/2019
1476	00136380805 2016 036		COMPLETAMENTO ATTRAVERSAMENTO TORRENTE VALANIDI PER IL CENTRO ABITATO DELLA FRAZIONE DI PATERRITI		RICHICH	Domenico	1.000.000,0 0 €	1.000.000,0 0 €	MIS	Si	Si	2	PP	1/2017	4/2017
1478	00136380805 2016 038		LOTTIZZAZIONE E REALIZZAZIONE LOCULARI NEI CIMITERI DI GALLICO		MANGLA	Carmelo VITI	0,00 €	150.000,00 €	MIS	Si	Si	2	SF	2/2017	4/2017



Cod. Int. Amml.ne (1)	CODICE UNIVOCO INTERVENTO CUI (2)	CUP	DESCRIZIONE DELL'INTERVENTO	CPV	RESPONSABILE DEL PROCEDIMENTO		IMPORTO ANNUALITA'	IMPORTO TOTALE INTERVENTO	FINALIT A' (3)	Conformità		PRIORITA' (4)	STATO PROGETTA ZIONE approvata (5)	Tempi di esecuzione	
					COGNOME	NOME				Urb S/N	Amb S/N			TRIM/ANNO INIZIO LAVORI	TRIM/ANNO FINE LAVORI
1479	00136380805 2016 039		INTERVENTI DI RISTRUTTURAZIONE DEL PATRIMONIO EDILIZIO COMUNALE E RELATIVI IMPIANTI		RICHICH	Domenico	200.000,00 €	200.000,00 €	CPA	Si	Si	1	SF	1/2017	2/2017
1481	00136380805 2016 040		INTERVENTI DI AMPLIAMENTO E MIGLIORAMENTO DEL SISTEMA DI PUBBLICA ILLUMINAZIONE		GIUSTR A	Paolo	200.000,00 €	200.000,00 €	MIS	Si	Si	2	SF	3/2017	3/2017
1483	00136380805 2016 042		INTERVENTI DI RISTRUTTURAZIONE NEL CENTRO DIREZIONALE E RELATIVI IMPIANTI		RICHICH	Domenico	150.000,00 €	150.000,00 €	CPA	Si	Si	3	SF	1/2017	3/2017
1484	00136380805 2016 043		LAVORI DI EFFICIENTAMENTO E RIFUNZIONALIZZAZIONE DEGLI IMPIANTI DI DEPURAZIONE DELLE STAZIONI DI SOLLEVAMENTO DEI REFLUI URBANI		CALABR ESE	Maria Gabriella	321.245,76 €	321.245,76 €	MIS	Si	Si	1	PP	1/2017	2/2017
1488	00136380805 2016 045		COMPLETAMENTO PALESTRA PLESSO SCOLASTICO "TELESIO"		MARINO	Giuseppe	78.000,00 €	78.000,00 €	MIS	Si	Si	1	SF	1/2017	2/2017
1490	00136380805 2016 046		REALIZZAZIONE IMPIANTO DI PUBBLICA ILLUMINAZIONE A TECNOLOGIA AVANZATA PRESSO LA STRADA DI COLLEGAMENTO DI VIA RAVAGNESE E ZONE LIMITROFE		BRANDI	Claudio	100.000,00 €	100.000,00 €		No	No	1	SF	1/2017	2/2017
1491	00136380805 2016 047		INTERVENTI DI MANUTENZIONE STRAORDINARIA IMPIANTI SPORTIVI COMUNALI		MARINO	Giuseppe	200.000,00 €	200.000,00 €		No	No	1	SF	1/2017	2/2017



Cod. Int. Amm.no (1)	CODICE UNIVOCO INTERVENTO CUI (2)	CUP	DESCRIZIONE DELL'INTERVENTO	CPV	RESPONSABILE DEL PROCEDIMENTO		IMPORTO ANNUALITA'	IMPORTO TOTALE INTERVENTO	FINALIT A' (3)	Conformità		PRIORITA' (4)	STATO PROGETTA ZIONE approvata (5)	Tempi di esecuzione	
					COGNOME	NOME				Urb S/N	Amb S/N			TRIM/ANNO INIZIO LAVORI	TRIM/ANNO FINE LAVORI
1492	00136380805 2016 048		INTERVENTI DI MANUTENZIONE STRAORDINARIA E ARREDO URBANO SU PIAZZE E AREE DEL TERRITORIO COMUNALE		VAZZAN A	Pasquale P.I.	0,00 €	200.000,00 €	AMB	Si	Si	1	SF	1/2017	3/2017
1493	00136380805 2016 049		TEATRO CRAL-ENAL DI GALLICO - COMPLETAMENTO OPERE CIVILI ED IMPIANTI - INTEGRAZIONE FINANZIAMENTO		MARINO	Giuseppe	1.000.000,0 0 €	1.400.000,0 0 €	COP	Si	Si	2	SF	1/2017	4/2018
1494	00136380805 2016 050		RIQUALIFICAZIONE URBANISTICA- AMBIENTALE OPERE DI URBANIZZAZIONE PRIMARIE A ORTI'		DI MARE	Alberto	350.000,00 €	350.000,00 €	URB	Si	Si	2	PD	1/2017	4/2017
1496	00136380805 2016 052		OTTIMIZZAZIONE, INTEGRAZIONE E NUOVA REALIZZAZIONE DI IMPIANTI DI PUBBLICA ILLUMINAZIONE CON MODIFICHE ED INSERIMENTO DI NUOVE TECNOLOGIE E LED		GIUSTR A	Paolo	10.000.000, 00 €	30.000.000, 00 €	MIS	Si	Si	3	SF	1/2017	4/2019
1497	00136380805 2016 053		GESTIONE DEGLI IMMOBILI DEL PATRIMONIO EDILIZIO COMUNALE - RESIDENZIALE ED ISTITUZIONALE		RICHICH I	Giuseppe Paolo	5.000.000,0 0 €	15.000.000, 00 €	MIS	Si	Si	2	SF	1/2017	4/2019
1498	00136380805 2016 054		CONTRATTI DI QUARTIERE I - (OPERE COFINANZIATE PER € 2.891.165,71 CON FONDI L.388/2000 I FASE- PER € 6.133.447,00 CON L.350/2003 - PER € 10.188.632,27 FIN.STAT. E € 3.856.509,37 IN PROJECT FINANCING)		MELCHI NI	Giuseppe	7.000.000,0 0 €	23.069.754, 35 €	MIS	No	No	3	SF	3/2017	4/2019



Cod. Int. Amml.ne (1)	CODICE UNIVOCO INTERVENTO CUA (2)	CUP	DESCRIZIONE DELL'INTERVENTO	CPV	RESPONSABILE DEL PROCEDIMENTO		IMPORTO ANNUALITA'	IMPORTO TOTALE INTERVENTO	FINALIT A' (3)	Conformità		PRIORITA (4)	STATO PROGETTA ZIONE approvata (5)	Tempi di esecuzione	
					COGNOME	NOME				Urb S/N	Amb S/N			TRIM/ANNO INIZIO LAVORI	TRIM/ANNO FINE LAVORI
1499	00136380805 2016 055		TEATRO MULTISALA GUARNA E CARIDI		CAPPUC CIO	Alfonso	2.000.000,0 0 €	2.000.000,0 0 €	MIS	Si	Si	3	PE	1/2017	4/2017
1502	00136380805 2016 058		COMPLETAMENTO FUNZIONALE SCUOLA LOMBARDO RADICE DI CATONA E SALICE		RICHICH I	Giuseppe Paolo	240.000,00 €	240.000,00 €	MIS	Si	Si	1	PD	1/2017	3/2017
1504	00136380805 2016 060		COLLEGAMENTO VEICOLARE STABILE E VIABILITA' COLLATERALE FRA LE DUE SPONDE DEL TORRENTE ROSALI' - OPERE DI COMPLETAMENTO		POSTOR INO	Vincenzo	200.000,00 €	200.000,00 €	COP	Si	Si	1	PD	2/2017	4/2017
1505	00136380805 2016 061		SISTEMA ETTOMETRICO DI VIA GIUDECCA - LAVORI DI COMPLETAMENTO		BEATIN O	Demetrio	328.685,39 €	328.685,39 €	MIS	Si	Si	2	PP	1/2017	4/2017
1506	00136380805 2016 062		REALIZZAZIONE PALESTRA ZONA RAVAGNESE COMPLETAMENTO		MARINO	Giuseppe	100.000,00 €	700.000,00 €	MIS	Si	Si	2	SF	2/2017	2/2019
1507	00136380805 2016 063		LAVORI DI RECUPERO DELLA STRUTTURA DEL BOCCIODROMO IN LOCALITA' SOCCORSO		MARINO	Giuseppe	100.000,00 €	300.000,00 €	MIS	Si	Si	2	PP	2/2017	3/2018
1510	00136380805 2016 066		Riqualificazione sistema di illuminazione pubblica "Viale Europa"		IDONE	Alessandro	100.000,00 €	700.000,00 €	URB	Si	Si	2	SF	2/2017	2/2018
1512	00136380805 2016 068		Riqualificazione sistema di illuminazione pubblica. Sostituzione corpi illuminanti via marina bassa e riattivazione impianti		IDONE	Alessandro	50.000,00 €	200.000,00 €	URB	Si	Si	2	SF	2/2017	4/2018



Cod. Int. Amml.ne (1)	CODICE UNIVOCO INTERVENTO CUI (2)	CUP	DESCRIZIONE DELL'INTERVENTO	CPV	RESPONSABILE DEL PROCEDIMENTO		IMPORTO ANNUALITA' €	IMPORTO TOTALE INTERVENTO €	FINALITA' (3)	Conformità		PRIORITY (4)	STATO PROGETTA ZIONE approvata (5)	Tempi di esecuzione	
					COGNOME	NOME				Urb S/N	Amb S/N			TRIM/ANNO INIZIO LAVORI	TRIM/ANNO FINE LAVORI
1515	00136380805 2016 071		Intervento di Riqualificazione energetica della scuola Dante Alighieri di Catona		IDONE	Alessandro	10.000,00 €	450.000,00 €	MIS	Si	Si	2	SF	2/2017	4/2017
1516	00136380805 2016 072		Intervento di Contenimento del consumo energetico Scuola Elementare Giuseppe Moscato - Gallina		IDONE	Alessandro	10.000,00 €	300.000,00 €	MIS	Si	Si	2	SF	2/2017	4/2017
1517	00136380805 2016 073		Intervento di Riqualificazione Energetica Scuola Primaria DE AMICIS Reggio Calabria		DI MARE	Alberto	20.000,00 €	222.492,00 €	MIS	Si	Si	2	SF	3/2017	3/2017
1518	00136380805 2016 074		Intervento di Riqualificazione Energetica Biblioteca Comunale De Nava di Reggio Calabria		DI MARE	Alberto	20.000,00 €	400.000,00 €	MIS	Si	Si	2	SF	2/2017	4/2019
1519	00136380805 2016 075		Prolungamento, ammodernamento e messa a norma Corsie Preferenziali Bus		GERMO LE'	Francesco	100.000,00 €	100.000,00 €	MIS	Si	Si	2	SF	2/2017	4/2017
1520	00136380805 2016 076		Percorso pedonale protetto Stazione FS Reggio Lido - Museo Archeologico Nazionale di Reggio Calabria		SCALO	Domenico	100.000,00 €	100.000,00 €	MIS	Si	Si	2	SF	2/2017	4/2017
1527	00136380805 2016 083		Recupero immobile ex ausilioteca per servizi innovativi di sostegno all'autismo		GIUSTR A	Paolo	200.000,00 €	400.000,00 €	MIS	Si	Si	1	SF	2/2017	4/2017
1529	00136380805 2016 085		Realizzazione Hub servizi alla Famiglia in Gebbione		CORDIA NO	Pascual	300.000,00 €	500.000,00 €	MIS	Si	Si	2	SF	3/2017	2/2018



Cod. Int. Anml.18 (1)	CODICE UNIVOCO INTERVENTO CUI (2)	CUP	DESCRIZIONE DELL'INTERVENTO	CPV	RESPONSABILE DEL PROCEDIMENTO		IMPORTO ANNUALITA'	IMPORTO TOTALE INTERVENTO	FINALT A' (3)	Conformità		PRIORITA' (4)	STATO PROGETTA ZIONE approvata (5)	Tempi di esecuzione	
					COGNOME	NOME				Urb S/N	Amb S/N			TRIM/ANNO INIZIO LAVORI	TRIM/ANNO FINE LAVORI
1530	00136380805 2016 086		Recupero immobile via Lupardini Archi per progetti innovativi di sostegno a minori con disagio sociale		GIUSTR A	Paolo	50.000,00 €	250.000,00 €	MIS	Si	Si	1	SF	3/2017	1/2018
1537	00136380805 2016 093		FATA MORGANA GREEN STARTUP		MELCHI NI	Giuseppe	355.000,00 €	355.000,00 €	MIS	Si	Si	2	SF	3/2017	4/2017
1538	00136380805 2016 094		REALIZZAZIONE DI UN SISTEMA DI VIDEOSORVEGLIANZA E LETTORI TARGA CON ESTENSIONE DELLA RETE IN FIBRA OTTICA IN AREE DI ARCHI - ARGHILLA' - GALLICO		RICHICH I	Domenico	1.368.626,8 5 €	1.368.626,8 5 €	MIS	Si	Si	2	PE	3/2017	4/2017
1571	00136380805 2016 097		Completamento campo di calcio località Arangea		POSTOR INO	Vincenzo	500.000,00 €	500.000,00 €	COP	Si	Si	1	PD	3/2017	4/2017
1603	00136380805 2016 099		Palestra polivalente in Cannavò		BEATIN O	Giuseppe	900.000,00 €	900.000,00 €	MIS	Si	Si	3	PD	3/2017	3/2018
1611	00136380805 2016 102		GALLICO - PONTE DI COLLEGAMENTO		BENEST ARE	LORENZO	2.000.000,0 0 €	5.000.000,0 0 €	MIS	Si	Si	2	SF	2/2017	4/2018
1612	00136380805 2016 103		Ravagnese - Viabilità		CUZZOL A	Vincenzo	1.400.000,0 0 €	1.400.000,0 0 €	COP	Si	Si	2	PE	3/2017	2/2018
1613	00136380805 2016 104		Ravagnese - Verde e arredo		CUZZOL A	Vincenzo	1.500.000,0 0 €	1.500.000,0 0 €	COP	Si	Si	2	PD	3/2017	2/2018



Cod. Int. Ammlne (1)	CODICE INVOCO INTERVENTO CUI (2)	CUP	DESCRIZIONE DELL'INTERVENTO	CPV	RESPONSABILE DEL PROCEDIMENTO		IMPORTO ANNUALITA'	IMPORTO TOTALE INTERVENTO	FINALIT A' (3)	Conformità		PRIORITA' (4)	STATO PROGETTA ZONE approvata (5)	Tempi di esecuzione	
					COGNOME	NOME				Urb S/N	Amb S/N			TRIM/ANNO INIZIO LAVORI	TRIM/ANNO FINE LAVORI
1614	00136380805 2016 105		CENTRO CIVICO SOCIALE- SPORTIVO IN CONDERA		CUZZOL A	Vincenzo	750.000,00 €	2.300.000,0 0 €	MIS	Si	Si	2	PE	2/2017	4/2018
1636	00136380805 2016 106		VALORIZZAZIONE AREA COLLINA DI PENTIMELE- RIQUALIFICAZIONE STRADA DIA ACCESSO ALLE FORTIFICAZIONI		BEATIN O	Giuseppe	1.400.000,0 0 €	1.400.000,0 0 €	MIS	Si	Si		SF	2/2017	4/2017
1638	00136380805 2016 108		MANUTENZIONE STRAORDINARIA E RISTRUTTURAZIONE IMPIANTI DEL CENTRO CIVICO ARGHILLA'		GIUSTR A	Paolo	190.000,00 €	190.000,00 €	MIS	Si	Si		SF	1/2018	3/2018
Importo totale							58.519.715,72								

(1) Eventuale codice identificativo dell'intervento attribuito dall'Amministrazione

(2) La codifica dell'intervento CUI (C.f. + anno + progressivo)

(3) Indicare la finalità utilizzando la Tab. 5 del D.M. 24/10/2014

(4) Vedi art. 128 c.3 del D.lgs 163/06 e s.m.l. secondo le priorità indicate dall'Amministrazione con una scala su 3 livelli 1= Massima priorità - 3= minima priorità

(5) Indicare la fase di progettazione approvata come da tab. 4

R. DIRIGENTE
Ing. Marcello Romano







SCHEDA 2 : PROGRAMMA TRIENNALE DELLE OPERE PUBBLICHE 2017/2019
COMUNE DI REGGIO CALABRIA - SETTORE LAVORI PUBBLICI
ARTICOLAZIONE DELLA COPERTURA FINANZIARIA

ALLEGATO DEL CC 5/17




N. progr. (1)	Cod. Int. Amm.ne (2)	CODICE ISTAT (3)			Tipologia (4)	Categoria (4)	DESCRIZIONE DELL'INTERVENTO	Priorità (5)	STIMA DEI COSTI DEL PROGRAMMA				Cessione S/N (6)	Apporto di capitale privato	
		Reg.	Prov.	Com.					Primo Anno	Secondo Anno	Terzo Anno	Totale		Importo	Tipologia (7)
1	126	018	080	063	01	A0508	Nuova Scuola Elementare e Materna Direzione Didattica Saracinello	2	1.200.000,00	0,00	0,00	1.200.000,00 €	No		
2	385	018	080	063	04	A0508	Interventi straordinari scuola materna Comunale S.Brunello	1	0,00	150.000,00	0,00	150.000,00 €	No	0,00	
3	636	018	080	063	04	A0508	INTERVENTI STRAORDINARI Scuola Media De Gasperi	2	0,00	350.000,00	300.000,00	650.000,00 €	No	0,00	
4	1085	018	080	063	04	A0508	INTERVENTI STRAORDINARI SCUOLA MEDIA KLEARCHOS	2	0,00	400.000,00	0,00	400.000,00 €	No		
5	1188	018	080	063	07	A0508	ADEGUAMENTO CALDAIE ED IMPIANTI DI RISCALDAMENTO NELLE SCUOLE COMUNALI	3	139.000,00	0,00	0,00	139.000,00 €	No		
6	1348	018	080	063	04	A0211	INTERVENTI DI SISTEMAZIONE IDRAULICA DEI CORSI D'ACQUA MINORI DELLE FRAZIONI ARCHI, CATONA E GALLICO	2	500.000,00	2.000.000,00	1.500.000,00	4.000.000,00 €	No		

N. progr. (1)	Cod. Int. Ammlne (2)	CODICE ISTAT			Tipologia (4)	Categoria (4)	DESCRIZIONE DELL'INTERVENTO	Priorità (5)	STIMA DEI COSTI DEL PROGRAMMA				Cession B S/N (6)	Apporto di capitale privato	
		Reg.	Prov.	Com.					Primo Anno	Secondo Anno	Terzo Anno	Totale		Importo	Tipologia (7)
7	1349	018	080	063	04	A0211	INTERVENTI DI SISTEMAZIONE IDRAULICA DELLA FIUMARA MENGA - APQ	2	150.000,00	450.000,00	0,00	600.000,00 €	No		
8	1350	018	080	063	04	A0211	INTERVENTI DI SISTEMAZIONE IDRAULICA DELLA FIUMARA VALANIDI - APQ	2	500.000,00	2.100.000,00	0,00	2.600.000,00 €	No		
9	1351	018	080	063	04	A0211	INTERVENTI DI SISTEMAZIONE IDRAULICA DELLA FIUMARA GALLICO - APQ	2	300.000,00	700.000,00	0,00	1.000.000,00 €	No		
10	1352	018	080	063	04	A0211	INTERVENTI DI SISTEMAZIONE IDRAULICA DELLA FIUMARA ANNUNZIATA - APQ	2	300.000,00	1.500.000,00	0,00	1.800.000,00 €	No		
11	1353	018	080	063	04	A0211	INTERVENTI DI SISTEMAZIONE IDRAULICA DELLA FIUMARA D'ARMO - APQ	2	300.000,00	1.500.000,00	0,00	1.800.000,00 €	No		
12	1381	018	080	063	03	A0535	BONIFICA E RISANAMENTO AMBIENTALE DEI SITI INQUINATI AD ALTO RISCHIO : LOC PENTIMELE - TORRENTE FIUMETORBIDO	2	0,00	1.000.000,00	2.000.000,00	3.000.000,00 €	No		
13	1392	018	080	063	04	A0101	LAVORI DI RISTRUTTURAZIONE VIARIA ED OPERE IDRAULICHE DI REGIMENTAZIONE ACQUE METEO DA CONTRADA ARMACA' A VIA VECCHIA PENTIMELE. - OPERE DI COMPLETAMENTO	1	104.965,24	0,00	0,00	104.965,24 €	No		
14	1397	018	080	063	02	E1099	INTERVENTI DI DEMOLIZIONE MANUFATTI ABUSIVI	2	100.000,00	100.000,00	100.000,00	300.000,00 €	No		




N. progr.	Cod. Int. Amm.ne	CODICE ISTAT			Tipologia (4)	Categoria (4)	DESCRIZIONE DELL'INTERVENTO	Priorità (6)	STIMA DEI COSTI DEL PROGRAMMA				Cessione S/N (6)	Apporto di capitale privato	
		Reg.	Prov.	Com.					Primo Anno	Secondo Anno	Terzo Anno	Totale		Importo	Tipologia (7)
15	1399	018	080	063	05	A0535	INTERVENTI STRAORDINARI DI RIFACIMENTO COPERTURE IN ALLOGGI DI PROPRIETA' COMUNALE PER VETUSTA' E/O ELIMINAZIONE DI MATERIALI CONTENENTI AMIANTO	2	0,00	250.000,00	0,00	250.000,00	No		
16	1401	018	080	063	05	A0511	RISTRUTTURAZIONE PALAZZO "PORTANOVA"	1	0,00	700.000,00	0,00	700.000,00	No	0,00	
17	1409	018	080	063	01	A0531	LOTTIZZAZIONE E PAVIMENTAZIONE NEL CIMITERO DI CONDERA AMPLIAMENTO	3	180.000,00	0,00	0,00	180.000,00	No		
18	1412	018	080	063	04	A0508	LAVORI PER LA DIAGNOSI E LA MITIGAZIONE DELLA VULNERABILITA' SISMICA DEGLI EDIFICI COMUNALI - I° STRALCIO	1	0,00	300.000,00	200.000,00	500.000,00	No		
19	1413	018	080	063	04	A0508	INTERVENTI DI CONSOLIDAMENTO STRUTTURALE SCUOLA MEDIA STATALE "U. BOCCIONI" QUOTA COMUNALE (INTERVENTO DI €.1.742.722,48 FINANZIATO CON FONDI REG. PER €. 800.000 E CON DEV. MUTUI PER €.942.772,48)	1	142.772,48	800.000,00	800.000,00	1.742.772,48	No		
20	1415	018	080	063	07	A0205	INTERVENTI DI MESSA IN SICUREZZA DAL RISCHIO IDROGEOLOGICO E DIFESA COSTIERA	1	0,00	250.000,00	250.000,00	500.000,00	No		
21	1418	018	080	063	07	A0535	DEPURATORE DI GALLICO - LAVORI FINALIZZATI ALLA REGOLARIZZAZIONE DEL PUNTO DI SCARICO E POTENZIAMENTO UTENZA ELETTRICA	1	150.000,00	0,00	0,00	150.000,00	No		




N. progr.	Cod. Int. Amm.ne	CODICE ISTAT			Tipologia (4)	Categoria (4)	DESCRIZIONE DELL'INTERVENTO	Priorità (5)	STIMA DEI COSTI DEL PROGRAMMA				Cessione S/N (6)	Apporto di capitale privato	
		Reg.	Prov.	Com.					Primo Anno	Secondo Anno	Terzo Anno	Totale		Importo	Tipologia (7)
22	1420	018	080	063	03	A0101	RIQUALIFICAZIONE E RECUPERO DELLA VIABILITA' COMUNALE CON ANNESSE OPERE D'ARTE, ARREDI E SOTTOSERVIZI CONNESSI AI SISTEMI DI RACCOLTA E CONVOGLIAMENTO DELLE ACQUE METEORICHE E MESSA IN SICUREZZA DELLA - ZONA NORD COMPRESA DAL CONFINE COMUNALE AL TORRENTE ANNUNZIATA	1	0,00	300.000,00	1.000.000,00	1.300.000,00 €	No		
23	1421	018	080	063	03	A0101	RIQUALIFICAZIONE E RECUPERO DELLA VIABILITA' COMUNALE CON ANNESSE OPERE D'ARTE, ARREDI E SOTTOSERVIZI CONNESSI AI SISTEMI DI RACCOLTA E CONVOGLIAMENTO DELLE ACQUE METEORICHE E MESSA IN SICUREZZA - ZONA CENTRO COMPRESA DAL TORRENTE ANNUNZIATA AL TORRENTE S. AGATA.	1	0,00	300.000,00	650.000,00	950.000,00 €	No		
24	1422	018	080	063	03	A0101	RIQUALIFICAZIONE E RECUPERO DELLA VIABILITA' COMUNALE CON ANNESSE OPERE D'ARTE, ARREDI E SOTTOSERVIZI CONNESSI AI SISTEMI DI RACCOLTA E CONVOGLIAMENTO DELLE ACQUE METEORICHE E MESSA IN SICUREZZA - ZONA SUD COMPRESA DAL TORRENTE S. AGATA AL CONFINE COMUNALE	1	0,00	300.000,00	1.000.000,00	1.300.000,00 €	No		
25	1430	018	080	063	04	A0512	RIFACIMENTO COPERTURA LATO SUD-EST PALASPORT PENTIMELE	1	0,00	150.000,00	0,00	150.000,00 €	No		
26	1435	018	080	063	03	A0511	CIRCUITO DELLE AREE ARCHEOLOGICHE URBANE DI REGGIO CALABRIA	2	1.000.000,00	0,00	0,00	1.000.000,00 €	No		




N. progr.	Cod. Int. Amm.ne	CODICE ISTAT			Tipologia (4)	Categoria (4)	DESCRIZIONE DELL'INTERVENTO	Priorità (6)	STIMA DEI COSTI DEL PROGRAMMA				Cessione S/N (6)	Apporto di capitale privato	
		Reg.	Prov.	Com.					Primo Anno	Secondo Anno	Terzo Anno	Totale		Importo	Tipologia (7)
27	1438	018	080	063	08	A0211	COMPLETAMENTO LAVORI DI MESSA A NORMA DELLA DISCARICA RSU LONGHI-BOVETTO	2	352.500,00	0,00	0,00	352.500,00 €	No		
28	1447	018	080	063	01	A0508	REALIZZAZIONE E GESTIONE DI UN FORNO CREMATORIO PER LA CREMAZIONE DELLE SALME	3	1.800.000,00	200.000,00	0,00	2.000.000,00 €	No	2.000.000,00	Finanza di progetto
29	1454	018	080	063	01	A0101	MESSA IN SICUREZZA DEI SITI STRADALI SOGGETTI A RISCHIO IDROGEOLOGICO	1	500.000,00	250.000,00	250.000,00	1.000.000,00 €	No		
30	1458	018	080	063	07	A0509	SICUREZZA NEI LUOGHI DI LAVORO - INTERVENTI DI MANUTENZIONE STRAORDINARIA	1	250.000,00	250.000,00	250.000,00	750.000,00 €	No		
31	1461	018	080	063	01	A0531	LOTTIZZAZIONE E REALIZZAZIONE LOCULARI NEI CIMITERI DI ARCHI	1	0,00	150.000,00	0,00	150.000,00 €	No		
32	1462	018	080	063	07	A0101	INTERVENTI STRAORDINARI DI MESSA A NORMA E IN SICUREZZA DEGLI IMPIANTI DI PUBBLICA ILLUMINAZIONE E RETI IN FIBRA OTTICA	1	150.000,00	0,00	0,00	150.000,00 €	No		
33	1469	018	080	063	04	A0508	INTERVENTI DI CONSOLIDAMENTO STRUTTURALI SCUOLA MEDIA IBICO - (INTERVENTO DI €.1.647.500,00 - COFINANZIATO PER €.800.000,00 CON FIN. REGIONALE E LA RIMANENZA CON DEV MUTUO)	1	147.500,00	800.000,00	700.000,00	1.647.500,00 €	No		



N. progr.	Cod. Int. Amml.ne	CODICE ISTAT			Tipologia (4)	Categoria (4)	DESCRIZIONE DELL'INTERVENTO	Priorità (5)	STIMA DEI COSTI DEL PROGRAMMA				Cessione S/N (6)	Apporto di capitale privato	
		Reg.	Prov.	Com.					Primo Anno	Secondo Anno	Terzo Anno	Totale		Importo	Tipologia (7)
34	1471	018	080	063	08	A0508	NUOVA COSTRUZIONE E DI COMPLETAMENTO SCUOLA ELEMENTARE S.SPERATO (QUOTA REGIONALE INTERVENTO DI €.1.161.420,00 - FINANZIATO CON FONDI REGIONALI PER €.800,000 E CON DEV. MUTUI PER LA RESTANTE QUOTA)	1	361.420,00	800.000,00	0,00	1.161.420,00 €	No		
35	1473	018	080	063	08	A0534	COMPLETAMENTO NUOVO PALAZZO DI GIUSTIZIA DI RC - (INTERVENTO COMPLESSIVO PER €.36.000,000 DI CUI €.16.011.734,68 DAL PRECEDENTE FIN. STAT. - 3.000.000,00 DA NUOVO FIN. STAT ED €. 16.988.265,32 DA FINANZIAMENTO REGIONALE)	1	10.000.000,00	13.000.000,00	13.000.000,00	36.000.000,00 €	No		
36	1476	018	080	063	01	A0101	COMPLETAMENTO ATTRAVERSAMENTO TORRENTE VALANIDI PER IL CENTRO ABITATO DELLA FRAZIONE DI PATERRITI	2	1.000.000,00	0,00	0,00	1.000.000,00 €	No		
37	1477	018	080	063	09	A0531	AMPLIAMENTO CIMITERO DI MODENA	3	0,00	100.000,00	200.000,00	300.000,00 €	No		
38	1478	018	080	063	01	A0531	LOTTIZZAZIONE E REALIZZAZIONE LOCULARI NEI CIMITERI DI GALLICO	2	0,00	150.000,00	0,00	150.000,00 €	No		
39	1479	018	080	063	04	A0508	INTERVENTI DI RISTRUTTURAZIONE DEL PATRIMONIO EDILIZIO COMUNALE E RELATIVI IMPIANTI	1	200.000,00	0,00	0,00	200.000,00 €	No		
40	1481	018	080	063	01	A0101	INTERVENTI DI AMPLIAMENTO E MIGLIORAMENTO DEL SISTEMA DI PUBBLICA ILLUMINAZIONE	2	200.000,00	0,00	0,00	200.000,00 €	No		



N. progr.	Cod. Int. Annuale	CODICE ISTAT			Tipologia (4)	Categoria (4)	DESCRIZIONE DELL'INTERVENTO	Priorità (5)	STIMA DEI COSTI DEL PROGRAMMA				Cessione S/N (6)	Apporto di capitale privato	
		Reg.	Prev.	Can.					Primo Anno	Secondo Anno	Terzo Anno	Totale		Importo	Tipologia (7)
41	1482	018	080	063	01	A0531	LOTTIZZAZIONE E PAVIMENTAZIONE CIMITERO DI GALLINA	3	0,00	100.000,00	0,00	100.000,00 €	No		
42	1483	018	080	063	04	A0509	INTERVENTI DI RISTRUTTURAZIONE NEL CENTRO DIREZIONALE E RELATIVI IMPIANTI	3	150.000,00	0,00	0,00	150.000,00 €	No		
43	1484	018	080	063	04	A0215	LAVORI DI EFFICIENTAMENTO E RIFUNZIONALIZZAZIONE DEGLI IMPIANTI DI DEPURAZIONE DELLE STAZIONI DI SOLLEVAMENTO DEI REFLUI URBANI	1	321.245,76	0,00	0,00	321.245,76 €	No		
44	1486	018	080	063	04	A0215	REALIZZAZIONE COLLEGAMENTO RETI FOGNARIE A SERVIZIO DELLE FRAZIONI DI SANT'ANDREA ARETINA E C. DA PAPA'	1	0,00	350.000,00	0,00	350.000,00 €	No		
45	1488	018	080	063	08	A0508	COMPLETAMENTO PALESTRA PLESSO SCOLASTICO "TELESIO"	1	78.000,00	0,00	0,00	78.000,00 €	No		
46	1490	018	080	063	01	A0101	REALIZZAZIONE IMPIANTO DI PUBBLICA ILLUMINAZIONE A TECNOLOGIA AVANZATA PRESSO LA STRADA DI COLLEGAMENTO DI VIA RAVAGNESE E ZONE LIMITROFE	1	100.000,00	0,00	0,00	100.000,00 €	No		
47	1491	018	080	063	07	A0512	INTERVENTI DI MANUTENZIONE STRAORDINARIA IMPIANTI SPORTIVI COMUNALI	1	200.000,00	0,00	0,00	200.000,00 €	No		
48	1492	018	080	063	07	A0101	INTERVENTI DI MANUTENZIONE STRAORDINARIA E ARREDO URBANO SU PIAZZE E AREE DEL TERRITORIO COMUNALE	1	0,00	200.000,00	0,00	200.000,00 €	No		



N. progr.	Cod. Int. Amm.ne	CODICE ISTAT			Tipologia (4)	Categoria (4)	DESCRIZIONE DELL'INTERVENTO	Priorità (5)	STIMA DEI COSTI DEL PROGRAMMA				Cessione S/N (6)	Apporto di capitale privato	
		Reg.	Prov.	Com.					Primo Anno	Secondo Anno	Terzo Anno	Totale		Importo	Tipologia (7)
49	1493	018	080	063	08	A0512	TEATRO CRAL-ENAL DI GALLICO - COMPLETAMENTO OPERE CIVILI ED IMPIANTI - INTEGRAZIONE FINANZIAMENTO	2	1.000.000,0 0	400.000,00	0,00	1.400.000,0 0 €	No		
50	1494	018	080	063	01	A0101	RIVALIFICAZIONE URBANISTICA- AMBIENTALE OPERE DI URBANIZZAZIONE PRIMARIE A ORTI'	2	350.000,00	0,00	0,00	350.000,00 €	No		
51	1495	018	080	063	01	A0531	REALIZZAZIONE CHIESA NEL CIMITERO DI CONDERA AMPLIAMENTO	3	0,00	500.000,00	0,00	500.000,00 €	No		
52	1496	018	080	063	01	A0101	OTTIMIZZAZIONE, INTEGRAZIONE E NUOVA REALIZZAZIONE DI IMPIANTI DI PUBBLICA ILLUMINAZIONE CON MODIFICHE ED INSERIMENTO DI NUOVE TECNOLOGIE E LED	3	10.000.000, 00	10.000.000, 00	10.000.000, 00	30.000.000, 00 €	No		
53	1497	018	080	063	99	A0509	GESTIONE DEGLI IMMOBILI DEL PATRIMONIO EDILIZIO COMUNALE - RESIDENZIALE ED ISTITUZIONALE	2	5.000.000,0 0	5.000.000,0 0	5.000.000,0 0	15.000.000, 00 €	No		
54	1498	018	080	063	01	A0508	CONTRATTI DI QUARTIERE I - (OPERE COFINANZIATE PER € 2.891.165,71 CON FONDI L.388/2000 I FASE- PER €. 6.133.447,00 CON L.350/2003 - PER € 10.188.632,27 FIN.STAT. E € 3.856.509,37 IN PROJECT FINANCING)	3	7.000.000,0 0	7.045.141,6 4	9.024.612,7 1	23.069.754, 35 €	No		
55	1499	018	080	063			TEATRO MULTISALA GUARNA E CARIDI	3	2.000.000,0 0	0,00	0,00	2.000.000,0 0 €	No		




N. progr.	Cod. Int. Amm.ne	CODICE ISTAT			Tipologia (4)	Categoria (4)	DESCRIZIONE DELL'INTERVENTO	Priorità (6)	STIMA DEI COSTI DEL PROGRAMMA				Cessione S/N (6)	Apporto di capitale privato	
		Reg.	Prov.	Com.					Primo Anno	Secondo Anno	Tarzo Anno	Totale		Importo	Tipologia (7)
56	1500	018	080	063	08	A0101	COMPLETAMENTO VIA FIUMARINE DI CATONA	3	0,00	400.000,00	0,00	400.000,00	No		
57	1501	018	080	063	04	A0101	RIQUALIFICAZIONE VIA FEUDO I TRAVERSA IN CATONA	3	0,00	150.000,00	0,00	150.000,00	No		
58	1502	018	080	063	08	A0508	COMPLETAMENTO FUNZIONALE SCUOLA LOMBARDO RADICE DI CATONA E SALICE	1	240.000,00	0,00	0,00	240.000,00	No		
59	1503	018	080	063	04	A0508	EFFICIENTAMENTO SCUOLA ELEMENTARE SALICE	1	0,00	300.000,00	0,00	300.000,00	No		
60	1504	018	080	063	08	A0101	COLLEGAMENTO VEICOLARE STABILE E VIABILITA' COLLATERALE FRA LE DUE SPONDE DEL TORRENTE ROSALI' - OPERE DI COMPLETAMENTO	1	200.000,00	0,00	0,00	200.000,00	No		
61	1505	018	080	063	08	A0101	SISTEMA ETTOMETRICO DI VIA GIUDECCA - LAVORI DI COMPLETAMENTO	2	328.685,39	0,00	0,00	328.685,39	No		
62	1506	018	080	063	08	A0512	REALIZZAZIONE PALESTRA ZONA RAVAGNESE COMPLETAMENTO	2	100.000,00	250.000,00	350.000,00	700.000,00	No		
63	1507	018	080	063	04	A0512	LAVORI DI RECUPERO DELLA STRUTTURA DEL BOCCIODROMO IN LOCALITA' SOCCORSO	2	100.000,00	200.000,00	0,00	300.000,00	No		



N. progr.	Cod. Int. Amm.ne	CODICE ISTAT			Tipologia (4)	Categoria (4)	DESCRIZIONE DELL'INTERVENTO	Priorità (5)	STIMA DEI COSTI DEL PROGRAMMA				Cessione S/N (6)	Apporto di capitale privato	
		Reg.	Prov.	Com.					Primo Anno	Secondo Anno	Terzo Anno	Totale		Importo	Tipologia (7)
64	1508	018	080	063	04	A0101	Riqualificazione sistema di illuminazione pubblica zona Nord "Gallico - Catona Bolano"	2	400.000,00	500.000,00	200.000,00	1.100.000,00 €	No		
65	1509	018	080	063	04	A0101	Riqualificazione sistema di illuminazione pubblica zona Sud "Pellaro-Bocale"	2	300.000,00	600.000,00	200.000,00	1.100.000,00 €	No		
66	1510	018	080	063	04	A0101	Riqualificazione sistema di illuminazione pubblica "Viale Europa"	2	100.000,00	600.000,00	0,00	700.000,00 €	No		
67	1511	018	080	063	04	A0101	Riqualificazione sistema di illuminazione pubblica. Sostituzione braccetti obsoleti tipo ENEL	2	200.000,00	1.000.000,00	800.000,00	2.000.000,00 €	No		
68	1512	018	080	063	04	A0101	Riqualificazione sistema di illuminazione pubblica. Sostituzione corpi illuminanti via marina bassa e riattivazione impianti	2	50.000,00	150.000,00	0,00	200.000,00 €	No		
69	1513	018	080	063	01	A0509	Intervento di abbattimento dei consumi energetici del Centro Direzionale della Città di Reggio Calabria	2	100.000,00	1.900.000,00	3.000.000,00	5.000.000,00 €	No		
70	1514	018	080	063	04	A0509	Riqualificazione energetica di Palazzo San Giorgio (Palazzo di Città)	2	100.000,00	400.000,00	700.000,00	1.200.000,00 €	No		
71	1515	018	080	063	04	A0508	Intervento di Riqualificazione energetica della scuola Dante Alighieri di Catona	2	10.000,00	200.000,00	240.000,00	450.000,00 €	No		



N. progr.	Cod. Int. Amml.ne	CODICE ISTAT			Tipologia (4)	Categoria (4)	DESCRIZIONE DELL'INTERVENTO	Priorità (5)	STIMA DEI COSTI DEL PROGRAMMA				Cessione S/N (6)	Apporto di capitale privato	
		Reg.	Prov.	Com.					Primo Anno	Secondo Anno	Terzo Anno	Totale		Importo	Tipologia (7)
72	1516	018	080	063	01	A0508	Intervento di Contenimento del consumo energetico Scuola Elementare Giuseppe Moscato - Gallina	2	10.000,00	100.000,00	190.000,00	300.000,00 €	No		
73	1517	018	080	063	04	A0508	Intervento di Riqualificazione Energetica Scuola Primaria DE AMICIS Reggio Calabria	2	20.000,00	202.492,00	0,00	222.492,00 €	No		
74	1518	018	080	063	04	A0509	Intervento di Riqualificazione Energetica Biblioteca Comunale De Nava di Reggio Calabria	2	20.000,00	150.000,00	230.000,00	400.000,00 €	No		
75	1519	018	080	063	08	A0101	Prolungamento, ammodernamento e messa a norma Corsie Preferenziali Bus	2	100.000,00	0,00	0,00	100.000,00 €	No		
76	1520	018	080	063	01	A0101	Percorso pedonale protetto Stazione FS Reggio Lido - Museo Archeologico Nazionale di Reggio Calabria	2	100.000,00	0,00	0,00	100.000,00 €	No		
77	1521	018	080	063	08	A0101	Ammodernamento, messa a norma e prolungamento Pista Ciclabile Catona - Gallico	2	40.000,00	300.000,00	660.000,00	1.000.000,00 €	No		
78	1522	018	080	063	03	A0510	Recupero innovativo di 2 grandi immobili confiscati in Catona e Pellaro interventi housing sociale e sostegno all'abitazione di persone in difficoltà - (STRALCIO CATONA)	2	200.000,00	700.000,00	2.559.150,00	3.459.150,00 €	No		
79	1523	018	080	063	03	A0510	Recupero innovativo di 2 grandi immobili confiscati in Catona e Pellaro interventi housing sociale e sostegno all'abitazione di persone in difficoltà - (STRALCIO PELLARO)	2	200.000,00	700.000,00	1.700.000,00	2.600.000,00 €	No		



N. progr.	Cod. Int. Annuale	CODICE ISTAT			Tipologia (4)	Categoria (4)	DESCRIZIONE DELL'INTERVENTO	Priorità (5)	STIMA DEI COSTI DEL PROGRAMMA				Cessione S/N (6)	Apporto di capitale privato	
		Reg.	Prov.	Com.					Primo Anno	Secondo Anno	Terzo Anno	Totale		Importo	Tipologia (7)
80	1524	018	080	063	03	A0510	Recupero innovativo di palazzo confiscato in centro città e altri cespiti per intervento di sostegno temporaneo all'abitazione (STRALCIO CENTRO CITTA')	2	198.000,00	1.000.000,00	1.400.236,61	2.598.236,61 €	No		
81	1525	018	080	063	03	A0510	Recupero innovativo di palazzo confiscato in centro città e altri cespiti per intervento di sostegno temporaneo all'abitazione (ALTRI CESPITI)	2	170.000,00	500.000,00	130.000,00	800.000,00 €	No		
82	1526	018	080	063	03	A0508	Recupero sede Ex Colonia Catona per interventi (Dopo di noi)	1	150.000,00	450.000,00	0,00	600.000,00 €	No		
83	1527	018	080	063	03	A0508	Recupero immobile ex ausilioteca per servizi innovativi di sostegno all'autismo	1	200.000,00	200.000,00	0,00	400.000,00 €	No		
84	1528	018	080	063	03	A0508	Recupero funzionale ex Ricoveri Riuniti per interventi di innovazione sociale per anziani e famiglie	1	223.565,00	1.000.000,00	0,00	1.223.565,00 €	No		
85	1529	018	080	063	04	A0508	Realizzazione Hub servizi alla Famiglia in Gebbione	2	300.000,00	200.000,00	0,00	500.000,00 €	No		
86	1530	018	080	063	03	A0508	Recupero immobile via Lupardini Archi per progetti innovativi di sostegno a minori con disagio sociale	1	50.000,00	200.000,00	0,00	250.000,00 €	No		
87	1531	018	080	063	04	A0508	Interventi su beni pubblici nei 6 poli di prossimità (STRALCIO 4 POLI)	2	200.000,00	468.000,00	500.000,00	1.168.000,00 €	No		




N. progr. (1)	Cod. Int. Amml.ne (2)	CODICE ISTAT			Tipologia (4)	Categoria (4)	DESCRIZIONE DELL'INTERVENTO	Priorità (6)	STIMA DEI COSTI DEL PROGRAMMA				Cession S/N (6)	Apporto di capitale privato	
		Reg.	Prov.	Com.					Primo Anno	Secondo Anno	Terzo Anno	Totale		Importo	Tipologia (7)
88	1532	018	080	063	03	A0508	Interventi su beni pubblici nei 6 poli di prossimità (STRALCIO 2 POLI)	2	100.000,00	400.000,00	0,00	500.000,00 €	No		
89	1533	018	080	063	04	A0508	Città accessibile. Abbattimento barriere all'accesso di edifici pubblici e spiagge comunali	2	50.000,00	650.000,00	300.000,00	1.000.000,00 0 €	No		
90	1534	018	080	063	03	A0508	Recupero beni comuni e confiscati per realizzazione dei Cantieri dell'imprenditorialità sociale in aree degradate (1 STRALCIO)	2	100.000,00	600.000,00	500.000,00	1.200.000,00 0 €	No		
91	1535	018	080	063	03	A0508	Recupero beni comuni e confiscati per realizzazione dei Cantieri dell'imprenditorialità sociale in aree degradate (2 STRALCIO)	2	75.304,00	250.000,00	250.000,00	575.304,00 €	No		
92	1536	018	080	063	03	A0508	Recupero funzionale beni comuni e confiscati per altri interventi a valere su azioni Asse 3 Pon Metro RC (Cantieri Imprenditorialità Sociale, Laboratori Inclusione...)	2	50.000,00	609.778,46	550.000,00	1.209.778,46 6 €	No		
93	1537	018	080	063	07	A0101	FATA MORGANA GREEN STARTUP	2	355.000,00	0,00	0,00	355.000,00 €	No		
94	1538	018	080	063	01	A0407	REALIZZAZIONE DI UN SISTEMA DI VIDEOSORVEGLIANZA E LETTORI TARGA CON ESTENZIONE DELLA RETE IN FIBRA OTTICA IN AREE DI ARCHI - ARGHILLA' - GALLICO	2	1.368.626,85	0,00	0,00	1.368.626,85 5 €	No		
95	1569	018	080	063	01	A0101	Realizzazione ponte torrente Scacciotti	2	0,00	2.000.000,00	0,00	2.000.000,00 0 €	No		



N. progr.	Cod. int. Amm.ne	CODICE ISTAT			Tipologia (4)	Categoria (4)	DESCRIZIONE DELL'INTERVENTO	Priorità (5)	STIMA DEI COSTI DEL PROGRAMMA				Cessione S/N (6)	Apporto di capitale privato	
		Reg.	Prov.	Com.					Primo Anno	Secondo Anno	Terzo Anno	Totale		Importo	Tipologia (7)
96	1570	018	080	063	04	A0101	Riqualificazione rione Ceci	2	0,00	700.000,00	0,00	700.000,00 €	No		
97	1571	018	080	063	08	A0512	Completamento campo di calcio località Arangea	1	500.000,00	0,00	0,00	500.000,00 €	No		
98	1602	018	080	063	03	A0101	Recupero urbano rioni G e F	1	731.554,00	1.000.000,00	0,00	1.731.554,00 €	No		
99	1603	018	080	063	01	A0512	Palestra polivalente in Cannavò	3	900.000,00	0,00	0,00	900.000,00 €	No		
100	1607	018	080	063	08	A0512	Completamento campo calcio Mosorrofa	1	0,00	482.251,80	0,00	482.251,80 €	No		
101	1609	018	080	063	01	A0508	Centro Civico e Sociale Mosorrofa	2	0,00	1.200.000,00	0,00	1.200.000,00 €	No		
102	1611	018	080	063	01	A0101	GALLICO - PONTE DI COLLEGAMENTO	2	2.000.000,00	3.000.000,00	0,00	5.000.000,00 €	No		
103	1612	018	080	063	07	A0101	Ravagnese - Viabilità	2	1.400.000,00	0,00	0,00	1.400.000,00 €	No		

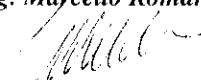


N. progr.	Cod. Int. Amm.ne	CODICE ISTAT			Tipologia (4)	Categoria (4)	DESCRIZIONE DELL'INTERVENTO	Priorità (5)	STIMA DEI COSTI DEL PROGRAMMA				Cessione S/N (6)	Apporto di capitale privato	
		Reg.	Prov.	Com.					Primo Anno	Secondo Anno	Terzo Anno	Totale		Importo	Tipologia (7)
104	1613	018	080	063	04	A0299	Ravagnese - Verde e arredo	2	1.500.000,00	0,00	0,00	1.500.000,00 €	No		
105	1614	018	080	063	01	A0508	CENTRO CIVICO SOCIALE-SPORTIVO IN CONDERA	2	750.000,00	1.550.000,00	0,00	2.300.000,00 €	No		
106	1636	018	080	063	04	A0101	VALORIZZAZIONE AREA COLLINA DI PENTIMELE- RIQUALIFICAZIONE STRADA DIA ACCESSO ALLE FORTIFICAZIONI		1.400.000,00	0,00	0,00	1.400.000,00 €	No		
107	1637	018	080	063	99	A0211	BONIFICA SUL SITO AD ALTO RISCHIO UBICATO IN LOCALITA' PIETRASTORTA (EX DISCARICA COMUNALE RSU)		2.000.000,00	3.235.000,00	3.000.000,00	8.235.000,00 €	No		
108	1638	018	080	063	04	A0508	MANUTENZIONE STRAORDINARIA E RISTRUTTURAZIONE IMPIANTI DEL CENTRO CIVICO ARGHILLA'		190.000,00	0,00	0,00	190.000,00 €	No		



N. progr. (1)	Cod. Int. Amm.ne (2)	CODICE ISTAT			DESCRIZIONE DELL'INTERVENTO	Priorità (5)	STIMA DEI COSTI DEL PROGRAMMA				Cessione S/N (6)	Apporto di capitale privato	
		Reg.	Prov.	Com.			Tipologia (4)	Categoria (4)	Primo Anno	Secondo Anno		Terzo Anno	Totale
						Importo totale	ANNO 2017 64.108.138,72	ANNO 2018 81.392.663,90	ANNO 2019 63.683.999,32	TOT. IMP. CAP. PRIVATO		2.000.000,00	

Il Dirigente
Ing. Marcello Romano




(1) Numero progressivo (da 1 a N a partire dalle opere del primo anno)

(2) Eventuale codice identificativo dell'intervento attribuito dall'amministrazione (può essere vuoto)

(3) In alternativa al codice ISTAT si può inserire il codice NUTS


(4) Vedi tab. 1 e 2 del D.M. 24/10/2014

(5) Vedi art. 128 c.3 del D.lgs 163/06 e s.m.i. secondo le priorità indicate dall'Amministrazione con una scala su 3 livelli 1= Massima priorità - 3=minima priorità)

(6) Da compilarsi solo nell'ipotesi di cui all'art. 53 c. 6-7 del D.lgs. 163/06 e s.m.i. quando si tratta d'intervento che si realizza a seguito di specifica alienazione a favore dell'appaltatore. In caso affermativo compilare la scheda 2B

(7) Vedi Tab. 3 del D.M. 24/10/2014

Letto, approvato e sottoscritto



IL SINDACO
Avv. Giuseppe Falcomatà

IL SEGRETARIO GENERALE
Dott.ssa Giovanna A. Acquaviva

CITTA' DI REGGIO CALABRIA
VERBALE DI DELIBERAZIONE DELLA GIUNTA COMUNALE

N. 54 DEL 29 MARZO 2017

PARERE FAVOREVOLE In ordine alla regolarità tecnica (Art.49 del T.U. 18/8/2000, n.267)	PARERE FAVOREVOLE In ordine alla regolarità contabile (Art.49 del T.U. 18/8/2000, n.267)
IL DIRIGENTE DEL SETTORE	IL DIRIGENTE DEL SETTORE

OGGETTO: PIANO DI RICOGNIZIONE ALIENAZIONE E VALORIZZAZIONE BENI IMMOBILI COMUNALI NON STRUMENTALI - ESERCIZIO 2017

L'anno **duemiladiciassette** il giorno **ventinove** del mese di **marzo**, alle ore **15,15**, in Reggio Calabria, si è riunita la Giunta Comunale, convocata nei modi di legge, per trattare vari argomenti, compreso quello di cui all'oggetto.
Presiede l'Avv. **Giuseppe Falcomatà** nella sua qualità di Sindaco.

N. 2338 Reg

Il sottoscritto messo comunale dichiara che copia della presente deliberazione viene affissa all'Albo Pretorio il **14.04.2017** e vi rimarrà in pubblicazione per quindici giorni consecutivi.

Reggio Calabria, li **14.04.2017**

Il Messo Comunale

Il sottoscritto Segretario Generale, vista l'attestazione del messo comunale, certifica che la deliberazione di cui sopra è stata affissa all'Albo Pretorio di questo Comune il **14.04.2017** e vi rimarrà per 15 giorni consecutivi, dal **14.04.2017** al **29.04.2017**, ai sensi dell'art. 124, comma 1° del T.U. 18/8/2000, n. 267.

Reggio Calabria, li **14.04.2017**

Il Segretario Generale

La presente deliberazione, in pubblicazione dal **14.04.2017**, è divenuta esecutiva per effetto dell'art.134 Comma 4° del T.U. 18/08/2000, n.267, essendo stata dichiarata, con voti unanimi, immediatamente eseguibile.

Reggio Calabria, li **14.04.2017**

Il Segretario Generale

COGNOME E NOME	PRESENTE	ASSENTE
FALCOMATA' GIUSEPPE - SINDACO	SI	
NERI ARMANDO - VICE SINDACO	SI	
MARCIANO' ANGELA		SI
CALABRO' IRENE VITTORIA	SI	
MARINO GIUSEPPE		SI
ZIMBALATTI ANTONINO		SI
NUCERA ANNA	SI	
MURACA GIOVANNI	SI	
ANGHELONE SAVERIO	SI	
NUCERA LUCIA ANITA	SI	

Assiste il Segretario Generale Dott.ssa **Giovanna A. Acquaviva**, incaricata della redazione del verbale.

Constatato che i presenti integrano il numero legale richiesto per la valida costituzione della seduta, il presidente dichiara aperta la seduta stessa ed invita a discutere e deliberare sull'oggetto sopra indicato.

LA GIUNTA COMUNALE

VISTO l'art. 58 del D.L. n. 112 del 25 giugno 2008, convertito con legge n. 133 del 6 agosto 2008, recante la disciplina per la ricognizione e la valorizzazione del patrimonio immobiliare di regioni, comuni e altri enti locali, mirata a soddisfare le esigenze del miglioramento dei conti pubblici, della riduzione e del contenimento dell'indebitamento e della ricerca di nuovi proventi destinabili a finanziamento degli investimenti;

VISTO l'elenco proposto dal competente settore recante l'individuazione dei beni immobili, ad oggi non destinati in modo concreto ed effettivo all'esercizio delle funzioni istituzionali dell'ente e come tali suscettibili di alienazione e/o valorizzazione in ragione della loro specifica dislocazione sul territorio comunale, dell'accessibilità, del contesto ambientale e dell'infrastrutture esistenti;

RITENUTO di dover provvedere all'individuazione dei beni immobili suscettibili di valorizzazione economica o di alienazione, sulla base dell'elenco come sopra formato e proposto, attraverso la rimodulazione dell'omologo piano adottato nell'esercizio precedente, implementato degli immobili del complesso industriale Ex Italcitrus e con esclusione del piano destinato ad uffici dell'ex asilo Genoese Zerbi;

DATO ATTO che il predetto piano tiene conto dei primi esiti dell'analisi e ricognizione dell'apposito gruppo di lavoro intersettoriale, finalizzato all'individuazione dei beni suscettibili di valorizzazione e dei relativi programmi, di quelli suscettibili di essere concessi in uso a terzi per la cura e la rigenerazione a norma del pertinente regolamento comunale approvato con la DCC n. 47 del 13 ottobre 2015, finalizzato alla ricognizione dell'esatta consistenza e della condizione di fatto dei beni confiscati assegnati all'ente e della proposizione dei relativi programmi di impiego per concessione in uso a terzi, sempre a norma del regolamento comunale appena citato;

RITENUTA, per quanto espressamente previsto dalle disposizioni di riferimento innanzi citate e dal vigente TUF (art. 42 2° comma), la competenza del Consiglio Comunale a disporre sull'approvazione del piano in oggetto, destinato a costituire allegato obbligatorio del bilancio di previsione;

VISTI i pareri, in ordine alla regolarità tecnica e contabile della presente proposta, resi dai dirigenti del Settore competenti;

Con voti unanimi palesemente espressi dai presenti

DELIBERA

1. **DI PROPORRE** al Consiglio Comunale l'approvazione, ai sensi dell'art. 58 del D.L. 25 giugno 2008, n. 112, convertito con modificazioni dalla legge 6 agosto 2008, n. 133, del Piano delle alienazioni e valorizzazioni immobiliari per il triennio 2017/2019, recante la ricognizione dei beni immobili non strumentali all'esercizio delle funzioni istituzionali dell'Ente suscettibili di valorizzazione ovvero di dismissione nel detto periodo, Piano che figura costituito dall'elenco che viene allegato sotto la lettera "A" alla presente deliberazione per farne parte integrante e sostanziale, dalla relazione illustrativa delle modalità di individuazione dei beni immobili patrimoniali inseriti nell'elenco di cui al precedente allegato - lettera "A", con relativa legenda e valorizzazione delle plusvalenze, che viene pure allegata, sotto la lettera "B", alla presente deliberazione per farne parte integrante e sostanziale, nonché dalla relazione illustrativa dei beni censiti nel patrimonio terriero del Comune di Reggio Calabria, che viene allegata sotto la lettera "C" alla presente deliberazione per farne parte integrante e sostanziale;
2. **DI ACCERTARE** che dall'inserimento nel Piano in oggetto discende:


- a) La classificazione degli immobili come patrimonio "disponibile" e la destinazione urbanistica anche in variante ai vigenti strumenti urbanistici,
- b) L'effetto dichiarativo della proprietà anche in assenza di precedenti trascrizioni e gli effetti previsti dall'art. 2611 del codice civile, nonché effetti sostitutivi dell'iscrizione del bene in catasto, ai sensi dell'art. 58, comma 3, del D.L. n. 112/2008, convertito in Legge n. 133/2008;

3. **DI DISPORRE** la pubblicazione dell'elenco all'Albo Pretorio on line e sul sito internet di questo Comune anche ai fini di eventuale ricorso avverso l'iscrizione dei beni negli elenchi medesimi, proponibile entro il termine di cui all'art. 58, comma 5, del D.L. n. 112/2008 più volte citato;
4. **DI DESTINARE** il presente Piano all'allegazione al Bilancio di previsione di competenza per l'esercizio 2017/2019;

Con separata votazione espressa all'unanimità dai presenti,

DELIBERA

Di dichiarare la presente deliberazione immediatamente esecutiva.



CITTÀ di REGGIO DI CALABRIA

art.58 D.L. n.112/08 conv. in L.133/08

PIANO DI RICOGNIZIONE ALIENAZIONE E VALORIZZAZIONE BENI IMMOBILI COMUNALI NON STRUMENTALI ALL'ESERCIZIO DELLE FUNZIONI ISTITUZIONALI

Allegato A - Elenco di cui all'art. dell'art. 58 del D.L. 25.06.2008, n.112;

Allegato B -Relazione illustrativa delle modalità di costituzione dei beni immobili patrimoniali;

Allegato C - Relazione illustrativa dei beni censiti nel patrimonio terriero comunale;



RELAZIONE ILLUSTRATIVA

DELLE MODALITÀ DI COSTITUZIONE DEI BENI IMMOBILI PATRIMONIALI INSERITI NELL'ELENCO DEI
BENI IMMOBILI PATRIMONIALI NON STRUMENTALI ALL'ESERCIZIO
DELLE FUNZIONI ISTITUZIONALI

(1) Beni Disponibili

La prima parte (dal n. 1 al n. 354) è così costituita:

I beni patrimoniali della Tabella "1" comprendono le seguenti categorie di beni in atto non destinati stabilmente e concretamente a funzioni istituzionali proprie dell'Ente:

- Negozi e magazzini: dal progressivo **1** al progressivo **34**;
- Terreni: dal progressivo **35** al progressivo **269**;
- Unità abitative: dal progressivo **270** al progressivo **350**;
- Edifici varie destinazioni dal progressivo **351** al progressivo **352**;

La valorizzazione dei terreni viene meglio descritta nella relazione allegata alla presente sotto la lettera "C".

Tipologie e Valori rilevati:

	VALORE
terreni	€ 2.243.627,14
negozi e magazzini	€ 2.917.840,00
unità abitative site nelle frazioni	€ 384.587,49
Italcitrus	€ 2.885.000,00
Asilo Geneose Zerbi (Uffici)	€ 825.000,00

Sub (1) Totale € 9.256.054,63



RELAZIONE ILLUSTRATIVA

BENI CENSITI NEL PATRIMONIO TERRIERO DEL COMUNE DI REGGIO CALABRIA

I beni del patrimonio terriero, ad oggi pari n. 1723 unità, figurano intestati all'Ente per possesso originario, per devoluzione dagli enti assistenziali disciolti, per espropriazione per pubblica utilità, per confisca amministrativa e per destinazione su confisca penale.

Le effettive destinazioni di tali beni sono state oggetto di ricognizione, da parte dell'apposito Gruppo di lavoro intersettoriale (costituito per provvedimento n. 29817 del 25 febbraio 2016 dato dal Capo di Gabinetto), finalizzata all'individuazione dei terreni del patrimonio comunale suscettibili di valorizzazione e di concessione in uso a terzi (Regolamento comunale approvato con delibera di C.C. n.47 del 13/10/2015).

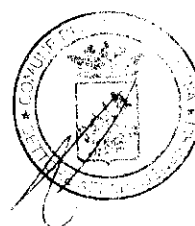
Per quanto sopra i terreni sono stati suddivisi per zona censuaria, foglio particella, coltura, consistenza e destinazione.

Dagli esiti di tale ricognizione i terreni sono stati classificati con le seguenti tipologie:

- terreni a vocazione agricola n. 235
- aree pubbliche n. 198
- terreni da beni confiscati n. 23
- boschi demaniali n.64
- aree destinate ad usi civici n.132
- terreni con varie destinazioni n.1071

La determinazione del valore economico dei terreni a vocazione agricola è stata desunta dalle Tabelle dei Valori Agricoli medi da ultima pubblicata dall'Osservatorio Immobiliare dell'Agenzia delle Entrate – Ufficio del Territorio di Reggio Calabria e la cui valorizzazione definitiva è in corso di rideterminazione in applicazione della recente Delibera di C.C., n.92 del 23/9/2016.

Si fa presente che ai fini della dismissione, occorre procedere alla valorizzazione definitiva tenendo conto di quanto disposto dalla sopra citata Delibera di C.C. n.92, nonché ad elaborare le schede tecniche e monografiche dei singoli terreni da dismettere, tenendo conto altresì che ad oggi le incombenze della gestione del patrimonio immobiliare sono svolte da un unico dipendente assegnato a tale servizio.



(2) Beni tratti dal Mod. B dell'Inventario con integrazioni e rettifiche

Seconda parte dell'elenco dal progressivo 353 al progressivo 5055

I beni immobili della Tabella "2" sono stati individuati per la destinazione specifica, attuale ed effettiva ad oggi risultante per atti e circostanze concrete.

Sono dunque contraddistinti da diversa segnatura a margine in base alla tabella sotto indicata

La sommatoria delle valorizzazioni, distinta per tipologia/categoria secondo il prospetto sotto riportato, produce i seguenti parziali valori.

Tipologie e valori rilevati:

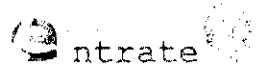
<u>immobili attualmente destinati a fini istituzionali di amministrazione generale</u>	€ 28.051.951,86
<u>immobili attualmente destinati a istruzione scolastica</u>	€ 46.010.809,72
<u>immobili attualmente destinati a impianti sportivi</u>	€ 15.896.940,95
<u>immobili attualmente destinati ad attività culturali e sociali</u>	€ 42.885.140,26
<u>Immobili attualmente destinati ad Edilizia Residenziale Pubblica</u>	€ 77.128.982,04
<u>Immobili attualmente destinati a pertinenze di ER.P.</u>	€ 2.581.170,35
<u>Beni confiscati</u>	non valutabili
<u>Aree e Terreni demaniali</u>	non valutabili
Sub (2) Totale parziale	€ 212.554.995,18

TOTALE GENERALE sub (1) + sub(2) € 221.811.049,81



A handwritten signature or mark, possibly a stylized name or initials, written in dark ink.





Data: 20/02/2017
Ora: 10.25.55

Valori Agricoli Medi della provincia

Annualità 2015

Dati Pronunciamento Commissione Provinciale

Pubblicazione sul BUR

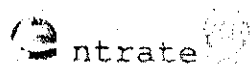
n. del

n. del

<p>REGIONE AGRARIA N°: 7 COLLINA LITORANEA Comuni di: BIVONGI, CAMINI, CAULONIA, GIOIOSA IONICA, MARINA D'GIOIOSA IONICA, MONASTERACE, PAZZANO, PLACANICA, RIACE, ROCCELLA IONICA, STIGNANO, STILO</p>	<p>REGIONE AGRARIA N°: 8 COLLINA LITORANEA Comuni di: REGGIO DI CALABRIA, BAGNARA CALABRA, CALANNA, CAMPO CALABRO, FIUMARA, LAGANADI, MELICUCCA', PALMI, SAN PROCOPIO, SAN ROBERTO, S ALESSIO IN ASPROMONTE, SCILLA, SEMINARA, VILLA SAN GIOVANNI</p>
---	--

COLTURA	Valore Agricolo (Euro/Ha)	Sup. > 5%	Coltura più redditizia	Informazioni aggiuntive	Valore Agricolo (Euro/Ha)	Sup. > 5%	Coltura più redditizia	Informazioni aggiuntive
AGRUMETO	50000,00				62000,00			
BERGAMOTTO	54000,00				78000,00			
BOSCO CEDRICE	8000,00				8000,00			
BOSCO D'ALTO FUSTO	10900,00				10900,00			
BOSCO MISTO	5550,00				5550,00			
CANNETO					10200,00			
CASTAGNETO DA FRUTTO	10000,00				10000,00			
FICODINDIETO	6850,00				6900,00			
FRUTTETO					21850,00			
FRUTTETO IRRIGUO					52300,00			
FRUTTETO SPECIALIZZATO (KIWETO, ANONETO)					52300,00			
INCOLTO PRODUTTIVO	1400,00				1400,00			
INCOLTO STERILE	1000,00				1000,00			






Data: 20/02/2017
Ora: 10.25.55

Valori Agricoli Medi della provincia

Annualità 2015



Dati Pronunciamento Commissione Provinciale

Pubblicazione sul BUR


n. del

n. del

REGIONE AGRARIA N°: 7 COLLINA LITORANEA Comuni di: BIVONGI, CAMINI, CAULONIA, GIOIOSA IONICA, MARINA D'GIOIOSA IONICA, MONASTERACE, PAZZANO, PLACANICA, RIACE, ROCCELLA IONICA, STIGNANO, STILO				REGIONE AGRARIA N°: 8 COLLINA LITORANEA Comuni di: REGGIO DI CALABRIA, BAGNARA CALABRA, CALANNA, CAMPO CALABRO, FIUMARA, LAGANADI, MELICUCCA', PALMI, SAN PROCOPIO, SAN ROBERTO, S ALESSIO IN ASPROMONTE, SCILLA, SEMINARA, VILLA SAN GIOVANNI				
COLTURA	Valore Agricolo (Euro/Ha)	Sup. > 5%	Coltura più redditizia	Informazioni aggiuntive	Valore Agricolo (Euro/Ha)	Sup. > 5%	Coltura più redditizia	Informazioni aggiuntive
MANDORLETO, NOCELO, NOCCIOLETO	8500,00				9700,00			
ORTO IRRIGUO	28900,00				33900,00			
ORTO IRRIGUO ARBORATO					37200,00			
PASCOLO	2750,00				2700,00			
PASCOLO ARBORATO	4150,00				3900,00			
PASCOLO CESPUGLIATO	2350,00				2350,00			
QUERCELO	5200,00				5200,00			
SEMINATIVO	7200,00				9900,00			
SEMINATIVO ARBORATO	10300,00				11950,00			
SEMINATIVO IRRIGUO	13950,00				16850,00			
SEMINATIVO IRRIGUO ARBORATO	18350,00				20400,00			
ULIVETO	25000,00				32000,00			
ULIVETO IRRIGUO	28000,00				35000,00			
VIGNETO	30000,00				30000,00			



0	COD BENE	UBICAZIONE	sez/Fg	part	part2	sub	categoria/coltura	consistenza/superficie	rendita	Valore	Indirizzo	Utilizzo
1	NEG	Catona	CNA/06	315			C/3	71	€ 172,34	€ 33.796,00		LOCALE AD USO COMMERCIALE
2	NEG	Gallico	GCO/04	140			C/2	154	€ 174,98	€ 73.304,00		LOCALE AD USO COMMERCIALE
3	NEG	Gallina	GNA/03	769		7	C/2	125	€ 200,13	€ 51.875,00		LOCALE AD USO COMMERCIALE
4	NEG	Gallina	GNA/06	141		1	C/1	38	€ 341,48	€ 26.410,00		LOCALE AD USO COMMERCIALE
5	NEG	Gallina	GNA/06	141		2	C/1	38	€ 341,48	€ 26.410,00		LOCALE AD USO COMMERCIALE
6	NEG	Gallina	GNA/06	141		3	C/1	38	€ 341,48	€ 26.410,00		LOCALE AD USO COMMERCIALE
7	NEG	Gallina	GNA/06	141		4	C/1	38	€ 341,48	€ 26.410,00		LOCALE AD USO COMMERCIALE
8	NEG	Orti	RC/031	164		3	C/1	20	€ 237,57	€ 8.300,00		LOCALE AD USO COMMERCIALE
9	NEG	S.Caterina	RC/043	51		4	C/1	17	€ 510,10	€ 22.525,00		LOCALE AD USO COMMERCIALE
10	NEG	S.Caterina	RC/043	61		7	C/1	21	€ 541,20	€ 30.450,00		LOCALE AD USO COMMERCIALE
11	NEG	isol. 87/88	RC/121	127		1	C/1	20	€ 946,15	€ 26.500,00		LOCALE AD USO COMMERCIALE
12	NEG	VIA PENSILVANIA	RC/121	214		2	C/1	26	€ 1.229,99	€ 34.450,00		LOCALE AD USO COMMERCIALE
13	NEG	VIA ASCHENEZ PROL.TO	RC/121	247		1	C/1	17	€ 935,92	€ 22.525,00		LOCALE AD USO COMMERCIALE
14	NEG	VIA ASCHENEZ PROL.TO	RC/121	247		2	C/1	17	€ 935,92	€ 22.525,00		LOCALE AD USO COMMERCIALE
15	NEG	VIA TITO MINNITI	RC/121	324		1	C/1	16	€ 756,92	€ 21.200,00		LOCALE AD USO COMMERCIALE
16	NEG	isol.129	RC/123	110		1	C/1	44	€ 2.422,39	€ 118.800,00		LOCALE AD USO COMMERCIALE
17	NEG	VIA F. MONSOLINI	RC/124	266			C/2	168	€ 1.093,24	€ 243.600,00		LOCALE AD USO COMMERCIALE
18	NEG	VIA DEL TORRIONE PROL.TO	RC/124	271			C/1	20	€ 1.280,81	€ 29.000,00		LOCALE AD USO COMMERCIALE
19	NEG	via Palamolla	RC/125	56		2	C/1	94	€ 3.820,65	€ 253.800,00		LOCALE AD USO COMMERCIALE
20	NEG	via Del Torrione	RC/125	104		1	C/1	40	€ 2.202,17	€ 108.000,00		LOCALE AD USO COMMERCIALE
21	NEG	via Del Torrione	RC/125	104		2	C/1	40	€ 2.202,17	€ 108.000,00		LOCALE AD USO COMMERCIALE
22	NEG	via Del Torrione	RC/125	104		3	C/1	40	€ 2.202,17	€ 108.000,00		LOCALE AD USO COMMERCIALE
23	NEG	via Del Torrione	RC/125	104		4	C/1	37	€ 2.037,01	€ 99.900,00		LOCALE AD USO COMMERCIALE
24	NEG	via Del Torrione	RC/125	104		5	C/1	47	€ 2.587,01	€ 126.900,00		LOCALE AD USO COMMERCIALE
25	NEG	via Del Torrione	RC/125	104		6	C/1	90	€ 4.954,89	€ 243.000,00		LOCALE AD USO COMMERCIALE
26	NEG	via Del Torrione	RC/125	104		7	C/1	47	€ 2.587,55	€ 126.900,00		LOCALE AD USO COMMERCIALE
27	NEG	via Del Torrione	RC/125	104		8	C/1	43	€ 2.367,34	€ 116.100,00		LOCALE AD USO COMMERCIALE
28	NEG	via Del Torrione	RC/125	104		9	C/1	48	€ 2.642,61	€ 129.600,00		LOCALE AD USO COMMERCIALE
29	NEG	via Del Torrione	RC/125	104		10	C/1	43	€ 2.367,34	€ 116.100,00		LOCALE AD USO COMMERCIALE
30	NEG	via Del Torrione	RC/125	104		11	C/1	154	€ 7.285,35	€ 415.800,00		LOCALE AD USO COMMERCIALE
31	NEG	VIA XXI AGOSTO	RC/128	230		10	C/1	27	€ 1.277,30	€ 33.750,00		LOCALE AD USO COMMERCIALE
32	NEG	isol. 401	RC/129	141		1	C/1	18	€ 851,53	€ 22.500,00		LOCALE AD USO COMMERCIALE
33	NEG	isol. 401	RC/129	142		1	C/1	32	€ 1.513,84	€ 40.000,00		LOCALE AD USO COMMERCIALE
34	NEG	isol. 401	RC/129	145		4	C/1	20	€ 946,15	€ 25.000,00		LOCALE AD USO COMMERCIALE
35	TER	REGGIO DI CALABRIA (RC) Sez. D	1	900			AGRUMETO	1422		€ 8.816,40		TERRENO
36	TER	REGGIO DI CALABRIA (RC) Sez. L	2	130			INCOLTO STERILE	120		€ 12,00		TERRENO
37	TER	REGGIO DI CALABRIA (RC) Sez. I	3	139			VIGNETO	6680		€ 20.040,00		TERRENO
38	TER	REGGIO DI CALABRIA (RC) Sez. C	3	156			AGRUMETO	10750		€ 66.650,00		TERRENO
39	TER	REGGIO DI CALABRIA (RC) Sez. C	3	161			GELSETO	1790		€ 1.736,30		TERRENO
40	TER	REGGIO DI CALABRIA (RC) Sez. M	3	161			INCOLTO STERILE	120		€ 12,00		TERRENO
41	TER	REGGIO DI CALABRIA (RC) Sez. C	3	168			AGRUMETO	3720		€ 23.064,00		TERRENO
42	TER	REGGIO DI CALABRIA (RC) Sez. I	3	169			PASCOLO	340		€ 91,80		TERRENO
43	TER	REGGIO DI CALABRIA (RC) Sez. D	3	688			AGRUMETO	1435		€ 8.897,00		TERRENO
44	TER	REGGIO DI CALABRIA (RC) Sez. I	3	846			AGRUMETO	336		€ 2.083,20		TERRENO
45	TER	REGGIO DI CALABRIA (RC) Sez. I	3	847			AGRUMETO	360		€ 2.232,00		TERRENO
46	TER	REGGIO DI CALABRIA (RC) Sez. A	3	901			VIGNETO	570		€ 1.710,00		TERRENO
47	TER	REGGIO DI CALABRIA (RC) Sez. I	3	1283			PASCOLO	400		€ 108,00		TERRENO
48	TER	REGGIO DI CALABRIA (RC) Sez. I	3	1284			PASCOLO	1585		€ 427,95		TERRENO
49	TER	REGGIO DI CALABRIA (RC) Sez. I	3	1289			AGRUMETO	549		€ 3.403,80		TERRENO
50	TER	REGGIO DI CALABRIA (RC) Sez. I	3	1293			AGRUMETO	34		€ 210,80		TERRENO
51	TER	REGGIO DI CALABRIA (RC) Sez. I	3	1294			VIGNETO	350		€ 1.050,00		TERRENO
52	TER	REGGIO DI CALABRIA (RC) Sez. I	3	1316			VIGNETO	1456		€ 4.368,00		TERRENO
53	TER	REGGIO DI CALABRIA (RC) Sez. I	3	1340			PASCOLO ARBORATO	954		€ 372,06		TERRENO
54	TER	REGGIO DI CALABRIA (RC) Sez. E	3	2142			ULIVETO	963		€ 3.370,50		TERRENO
55	TER	REGGIO DI CALABRIA (RC) Sez. H	4	91			INCOLTO STERILE	580		€ 58,00		TERRENO
56	TER	REGGIO DI CALABRIA (RC) Sez. H	4	137			INCOLTO STERILE	340		€ 34,00		TERRENO
57	TER	REGGIO DI CALABRIA (RC) Sez. H	4	140			INCOLTO STERILE	60		€ 6,00		TERRENO
58	TER	REGGIO DI CALABRIA (RC) Sez. L	4	151			AGRUMETO	5030		€ 31.186,00		TERRENO
59	TER	REGGIO DI CALABRIA (RC) Sez. L	4	152			PASCOLO	630		€ 170,10		TERRENO
60	TER	REGGIO DI CALABRIA (RC) Sez. L	4	153			QUERCETO	6330		€ 3.291,60		TERRENO
61	TER	REGGIO DI CALABRIA (RC) Sez. L	4	156			QUERCETO	1270		€ 660,40		TERRENO
62	TER	REGGIO DI CALABRIA (RC) Sez. L	4	328			SEMINATIVO	40		€ 39,60		TERRENO
63	TER	REGGIO DI CALABRIA (RC) Sez. L	4	329			AGRUMETO	220		€ 1.364,00		TERRENO
64	TER	REGGIO DI CALABRIA (RC) Sez. H	4	774			INCOLTO STERILE	80		€ 8,00		TERRENO




0	COD BENE	UBICAZIONE	sez/Fg	part	part2	sub	categoria/coltura	consistenza/superficie	rendita	Valore	indirizzo	Utilizzo
65	TER	REGGIO DI CALABRIA (RC) Sez. H	4	1252			AGRUMETO	610		€ 3.782,00		TERRENO
66	TER	REGGIO DI CALABRIA (RC) Sez. E	5	220			VIGNETO	12330		€ 36.990,00		TERRENO
67	TER	REGGIO DI CALABRIA (RC) Sez. E	5	226			ULIVETO	2460		€ 8.610,00		TERRENO
68	TER	REGGIO DI CALABRIA (RC) Sez. E	5	229			ULIVETO	12860		€ 45.010,00		TERRENO
69	TER	REGGIO DI CALABRIA (RC) Sez. E	5	230			AGRUMETO	4270		€ 26.474,00		TERRENO
70	TER	REGGIO DI CALABRIA (RC) Sez. E	5	231			AGRUMETO	350		€ 2.170,00		TERRENO
71	TER	REGGIO DI CALABRIA (RC) Sez. E	5	232			PASCOLO ARBORATO	22970		€ 8.958,30		TERRENO
72	TER	REGGIO DI CALABRIA (RC) Sez. E	5	233			SEMINATIVO ARBORATO	31630		€ 37.797,85		TERRENO
73	TER	REGGIO DI CALABRIA (RC) Sez. E	5	234			INCOLTO STERILE	580		€ 58,00		TERRENO
74	TER	REGGIO DI CALABRIA (RC) Sez. A	5	295			VIGNETO	60		€ 180,00		TERRENO
75	TER	REGGIO DI CALABRIA (RC) Sez. A	5	309			VIGNETO	580		€ 1.740,00		TERRENO
76	TER	REGGIO DI CALABRIA (RC) Sez. A	5	452			VIGNETO	34		€ 102,00		TERRENO
77	TER	REGGIO DI CALABRIA (RC) Sez. A	5	729			VIGNETO	24		€ 72,00		TERRENO
78	TER	REGGIO DI CALABRIA (RC) Sez. A	5	804			QUERCETO	736		€ 382,72		TERRENO
79	TER	REGGIO DI CALABRIA (RC) Sez. A	5	956			SEMIN ARBOR	1210		€ 1.445,95		TERRENO
80	TER	REGGIO DI CALABRIA (RC) Sez. D	5	1178			AGRUMETO	1553		€ 9.628,60		TERRENO
81	TER	REGGIO DI CALABRIA (RC) Sez. F	6	173			PASCOLO ARBORATO	950		€ 370,50		TERRENO
82	TER	REGGIO DI CALABRIA (RC) Sez. F	6	177			MANDORLETO	500		€ 485,00		TERRENO
83	TER	REGGIO DI CALABRIA (RC) Sez. F	6	180			MANDORLETO	590		€ 572,30		TERRENO
84	TER	REGGIO DI CALABRIA (RC) Sez. D	6	810			PASCOLO ARBORATO	6780		€ 2.644,20		TERRENO
85	TER	REGGIO DI CALABRIA (RC) Sez. D	6	814			ULIVETO	1450		€ 5.075,00		TERRENO
86	TER	REGGIO DI CALABRIA (RC) Sez. D	6	815			ULIVETO	25		€ 87,50		TERRENO
87	TER	REGGIO DI CALABRIA (RC) Sez. D	6	817			SEMIN ARBOR	600		€ 717,00		TERRENO
88	TER	REGGIO DI CALABRIA (RC) Sez. D	6	958			VIGNETO	4930		€ 14.790,00		TERRENO
89	TER	REGGIO DI CALABRIA (RC) Sez. D	7	592			AGRUMETO	656		€ 4.067,20		TERRENO
90	TER	REGGIO DI CALABRIA (RC) Sez. D	7	594			SEMIN ARBOR	78		€ 93,21		TERRENO
91	TER	REGGIO DI CALABRIA (RC) Sez. D	7	595			AGRUMETO	20		€ 124,00		TERRENO
92	TER	REGGIO DI CALABRIA (RC) Sez. D	7	727			AGRUMETO	14		€ 86,80		TERRENO
93	TER	REGGIO DI CALABRIA (RC) Sez. D	7	729			AGRUMETO	500		€ 3.100,00		TERRENO
94	TER	REGGIO DI CALABRIA (RC) Sez. F	8	93			SEMINATIVO ARBORATO	24330		€ 29.074,35		TERRENO
95	TER	REGGIO DI CALABRIA (RC) Sez. F	8	94			PASCOLO	990		€ 267,30		TERRENO
96	TER	REGGIO DI CALABRIA (RC) Sez. F	8	95			PASCOLO	6100		€ 1.647,00		TERRENO
97	TER	REGGIO DI CALABRIA (RC) Sez. F	8	101			PASCOLO	7550		€ 2.038,50		TERRENO
98	TER	REGGIO DI CALABRIA (RC) Sez. C	8	409			AGRUMETO	245		€ 1.519,00		TERRENO
99	TER	REGGIO DI CALABRIA (RC) Sez. F	8	489			SEMIN ARBOR	1290		€ 1.541,55		TERRENO
100	TER	REGGIO DI CALABRIA (RC) Sez. F	8	491			SEMIN ARBOR	22800		€ 27.246,00		TERRENO
101	TER	REGGIO DI CALABRIA (RC) Sez. C	8	669			INCOLTO PRODUTTIVO	175		€ 24,50		TERRENO
102	TER	REGGIO DI CALABRIA (RC) Sez. A	9	98			ULIVETO	420		€ 1.470,00		TERRENO
103	TER	REGGIO DI CALABRIA (RC) Sez. E	9	229			SEMINATIVO	1870		€ 1.851,30		TERRENO
104	TER	REGGIO DI CALABRIA (RC) Sez. E	9	230			SEMINATIVO	1177		€ 1.165,23		TERRENO
105	TER	REGGIO DI CALABRIA (RC) Sez. F	11	15			MANDORLETO	1390		€ 1.348,30		TERRENO
106	TER	REGGIO DI CALABRIA (RC) Sez. B	11	43			CASTAGNETO DA FRUTTO	28870		€ 28.870,00		TERRENO
107	TER	REGGIO DI CALABRIA (RC) Sez. B	11	44			CASTAGNETO DA FRUTTO	25000		€ 25.000,00		TERRENO
108	TER	REGGIO DI CALABRIA (RC) Sez. B	11	45			PASCOLO	36130		€ 9.755,10		TERRENO
109	TER	REGGIO DI CALABRIA (RC) Sez. F	11	48			MANDORLETO	920		€ 892,40		TERRENO
110	TER	REGGIO DI CALABRIA (RC) Sez. E	11	51			INCOLTO PRODUTTIVO	6040		€ 845,60		TERRENO
111	TER	REGGIO DI CALABRIA (RC) Sez. E	11	52			PASCOLO ARBORATO	3410		€ 1.329,90		TERRENO
112	TER	REGGIO DI CALABRIA (RC) Sez. F	11	55			AGRUMETO	6460		€ 40.052,00		TERRENO
113	TER	REGGIO DI CALABRIA (RC) Sez. E	11	61			SEMINATIVO ARBORATO	7590		€ 9.070,05		TERRENO
114	TER	REGGIO DI CALABRIA (RC) Sez. E	11	66			INCOLTO PRODUTTIVO	170		€ 23,80		TERRENO
115	TER	REGGIO DI CALABRIA (RC) Sez. F	11	114			MANDORLETO	2260		€ 2.192,20		TERRENO
116	TER	REGGIO DI CALABRIA (RC) Sez. F	11	115			AGRUMETO	10550		€ 65.410,00		TERRENO
117	TER	REGGIO DI CALABRIA (RC) Sez. E	11	136			PASCOLO	1000		€ 270,00		TERRENO
118	TER	REGGIO DI CALABRIA (RC) Sez. F	11	151			MANDORLETO	4940		€ 4.791,80		TERRENO
119	TER	REGGIO DI CALABRIA (RC) Sez. E	11	186			SEMINATIVO ARBORATO	1520		€ 1.816,40		TERRENO
120	TER	REGGIO DI CALABRIA (RC) Sez. F	11	257			ULIVETO	730		€ 2.555,00		TERRENO
121	TER	REGGIO DI CALABRIA (RC) Sez. E	11	263			INCOLTO PRODUTTIVO	3130		€ 438,20		TERRENO
122	TER	REGGIO DI CALABRIA (RC) Sez. F	11	263			AGRUMETO	9888		€ 61.305,60		TERRENO
123	TER	REGGIO DI CALABRIA (RC) Sez. E	11	264			INCOLTO PRODUTTIVO	1490		€ 208,60		TERRENO
124	TER	REGGIO DI CALABRIA (RC) Sez. E	11	426			SEMINATIVO ARBORATO	520		€ 621,40		TERRENO
125	TER	REGGIO DI CALABRIA (RC) Sez. E	11	448			SEMINATIVO ARBORATO	1980		€ 2.366,10		TERRENO
126	TER	REGGIO DI CALABRIA (RC) Sez. E	11	449			SEMINATIVO ARBORATO	800		€ 956,00		TERRENO
127	TER	REGGIO DI CALABRIA (RC) Sez. E	11	793			SEMINATIVO ARBORATO	280		€ 334,60		TERRENO
128	TER	REGGIO DI CALABRIA (RC) Sez. E	11	1278			INCOLTO PRODUTTIVO	129		€ 18,06		TERRENO

0	COD BENE	UBICAZIONE	sez/Fg	part	part2	sub	categoria/coltura	consistenza/superficie	rendita	Valore	indirizzo	Utilizzo
129	TER	REGGIO DI CALABRIA (RC) Sez. E	12	3			INCOLTO PRODUTTIVO	890		€ 124,60		TERRENO
130	TER	REGGIO DI CALABRIA (RC) Sez. E	12	282			INCOLTO PRODUTTIVO	5100		€ 714,00		TERRENO
131	TER	REGGIO DI CALABRIA (RC) Sez. F	13	258			ULIVETO	680		€ 2.380,00		TERRENO
132	TER	REGGIO DI CALABRIA (RC) Sez. B	14	1			CASTAGNETO DA FRUTTO	36500		€ 36.500,00		TERRENO
133	TER	REGGIO DI CALABRIA (RC) Sez. B	14	114			SEMINATIVO	674908		€ 668.158,92		TERRENO
134	TER	REGGIO DI CALABRIA (RC) Sez. B	14	115			SEMINATIVO	800		€ 792,00		TERRENO
135	TER	REGGIO DI CALABRIA (RC) Sez. B	14	116			SEMINATIVO	8465		€ 8.380,35		TERRENO
136	TER	REGGIO DI CALABRIA (RC) Sez. B	14	116			SEMINATIVO	8465		€ 8.380,35		TERRENO
137	TER	REGGIO DI CALABRIA (RC) Sez. E	14	131			SEMINATIVO IRRIGUO	6614		€ 7.903,73		TERRENO
138	TER	REGGIO DI CALABRIA (RC) Sez. E	14	181			AGRUMETO	8045		€ 49.879,00		TERRENO
139	TER	REGGIO DI CALABRIA (RC) Sez. E	14	183			SEMINATIVO IRRIGUO	13250		€ 15.833,75		TERRENO
140	TER	REGGIO DI CALABRIA (RC) Sez. E	14	322			SEMINATIVO ARBORATO	14564		€ 17.403,98		TERRENO
141	TER	REGGIO DI CALABRIA (RC) Sez. E	14	323			SEMINATIVO IRRIGUO	1804		€ 2.155,78		TERRENO
142	TER	REGGIO DI CALABRIA (RC) Sez. A	15	122			QUERCETO	1110		€ 577,20		TERRENO
143	TER	REGGIO DI CALABRIA (RC) Sez. E	15	1293			SEMINATIVO ARBORATO	402		€ 480,39		TERRENO
144	TER	REGGIO DI CALABRIA (RC) Sez. E	15	1296			SEMINATIVO ARBORATO	345		€ 412,28		TERRENO
145	TER	REGGIO DI CALABRIA (RC) Sez. E	15	1299			SEMINATIVO ARBORATO	1265		€ 1.511,68		TERRENO
146	TER	REGGIO DI CALABRIA (RC) Sez. E	15	1300			SEMINATIVO ARBORATO	85		€ 101,58		TERRENO
147	TER	REGGIO DI CALABRIA (RC) Sez. E	15	1302			SEMINATIVO ARBORATO	85		€ 101,58		TERRENO
148	TER	REGGIO DI CALABRIA (RC) Sez. E	15	1304			SEMINATIVO ARBORATO	1280		€ 1.529,60		TERRENO
149	TER	REGGIO DI CALABRIA (RC) Sez. E	15	1306			SEMINATIVO ARBORATO	838		€ 1.001,41		TERRENO
150	TER	REGGIO DI CALABRIA (RC) Sez. E	15	1309			SEMINATIVO ARBORATO	800		€ 956,00		TERRENO
151	TER	REGGIO DI CALABRIA (RC) Sez. E	15	1311			SEMINATIVO ARBORATO	800		€ 956,00		TERRENO
152	TER	REGGIO DI CALABRIA (RC) Sez. E	16	119			AGRUMETO	1230		€ 1.469,85		TERRENO
153	TER	REGGIO DI CALABRIA (RC) Sez. E	16	120			AGRUMETO	660		€ 788,70		TERRENO
154	TER	REGGIO DI CALABRIA (RC) Sez. B	17	13			SEMINATIVO	170		€ 1.054,00		TERRENO
155	TER	REGGIO DI CALABRIA (RC) Sez. B	17	14			SEMINATIVO	430		€ 2.666,00		TERRENO
156	TER	REGGIO DI CALABRIA (RC) Sez. E	19	59			SEMINATIVO ARBORATO	25202		€ 24.949,98		TERRENO
157	TER	REGGIO DI CALABRIA (RC) Sez. E	19	61			AGRUMETO	13818		€ 13.679,82		TERRENO
158	TER	REGGIO DI CALABRIA (RC) Sez. E	19	117			PASCOLO	73680		€ 88.047,60		TERRENO
159	TER	REGGIO DI CALABRIA (RC) Sez. F	19	118			VIGNETO	1660		€ 10.292,00		TERRENO
160	TER	REGGIO DI CALABRIA (RC) Sez. F	19	118			VIGNETO	7740		€ 2.089,80		TERRENO
161	TER	REGGIO DI CALABRIA (RC) Sez. E	19	191			PASCOLO	670		€ 2.010,00		TERRENO
162	TER	REGGIO DI CALABRIA (RC) Sez. E	19	210			PASCOLO ARBORATO	17320		€ 4.676,40		TERRENO
163	TER	REGGIO DI CALABRIA (RC) Sez. E	19	211			INCOLTO PRODUTTIVO	720		€ 280,80		TERRENO
164	TER	REGGIO DI CALABRIA (RC) Sez. F	19	212			VIGNETO	2000		€ 280,00		TERRENO
165	TER	REGGIO DI CALABRIA (RC) Sez. E	19	290			SEMINATIVO ARBORATO	520		€ 1.560,00		TERRENO
166	TER	REGGIO DI CALABRIA (RC) Sez. E	19	290			SEMINATIVO ARBORATO	350		€ 418,25		TERRENO
167	TER	REGGIO DI CALABRIA (RC) Sez. E	19	465			ORTO IRRIGUO	67726		€ 229.591,14		TERRENO
168	TER	REGGIO DI CALABRIA (RC) Sez. E	19	465			SEMINATIVO ARBORATO	3798		€ 4.538,61		TERRENO
169	TER	REGGIO DI CALABRIA (RC) Sez. E	20	48			SEMINATIVO ARBORATO	2220		€ 2.652,90		TERRENO
170	TER	REGGIO DI CALABRIA (RC) Sez. E	20	53			ULIVETO	620		€ 2.170,00		TERRENO
171	TER	REGGIO DI CALABRIA (RC) Sez. E	20	55			ULIVETO	460		€ 1.610,00		TERRENO
172	TER	REGGIO DI CALABRIA (RC) Sez. E	20	57			PASCOLO ARBORATO	1510		€ 588,90		TERRENO
173	TER	REGGIO DI CALABRIA (RC) Sez. E	20	159			PASCOLO	110		€ 29,70		TERRENO
174	TER	REGGIO DI CALABRIA (RC) Sez. E	20	414	AA		AGRUMETO	436		€ 2.703,20		TERRENO
175	TER	REGGIO DI CALABRIA (RC) Sez. E	20	414	AB		ULIVETO	464		€ 1.624,00		TERRENO
176	TER	REGGIO DI CALABRIA (RC) Sez. E	20	418			ULIVETO	420		€ 1.470,00		TERRENO
177	TER	REGGIO DI CALABRIA (RC) Sez. E	20	419			ULIVETO	180		€ 630,00		TERRENO
178	TER	REGGIO DI CALABRIA (RC) Sez. E	20	420			ULIVETO	160		€ 560,00		TERRENO
179	TER	REGGIO DI CALABRIA (RC) Sez. E	20	422			ULIVETO	760		€ 2.660,00		TERRENO
180	TER	REGGIO DI CALABRIA (RC) Sez. E	20	423			ULIVETO	1920		€ 6.720,00		TERRENO
181	TER	REGGIO DI CALABRIA (RC) Sez. E	20	424			ULIVETO	1820		€ 6.370,00		TERRENO
182	TER	REGGIO DI CALABRIA (RC) Sez. E	20	442			SEMINATIVO ARBORATO	610		€ 728,95		TERRENO
183	TER	REGGIO DI CALABRIA (RC) Sez. E	20	585			ULIVETO	120		€ 420,00		TERRENO
184	TER	REGGIO DI CALABRIA (RC) Sez. E	20	601			PASCOLO ARBORATO	470		€ 183,30		TERRENO
185	TER	REGGIO DI CALABRIA (RC) Sez. E	20	603			SEMINATIVO ARBORATO	140		€ 167,30		TERRENO
186	TER	REGGIO DI CALABRIA (RC) Sez. E	20	606			ULIVETO	130		€ 455,00		TERRENO
187	TER	REGGIO DI CALABRIA (RC) Sez. B	21	1			PASCOLO	440		€ 118,80		TERRENO
188	TER	REGGIO DI CALABRIA (RC) Sez. B	21	6			PASCOLO ARBORATO	270		€ 105,30		TERRENO
189	TER	REGGIO DI CALABRIA (RC) Sez. E	21	57	A		ULIVETO	2700		€ 9.450,00		TERRENO
190	TER	REGGIO DI CALABRIA (RC) Sez. E	21	57	B		SEMINATIVO ARBORATO	410		€ 489,95		TERRENO
191	TER	REGGIO DI CALABRIA (RC) Sez. A	21	133			VIGNETO	5760		€ 17.280,00		TERRENO
192	TER	REGGIO DI CALABRIA (RC) Sez. B	21	179			PASCOLO	1090		€ 294,30		TERRENO
193	TER	REGGIO DI CALABRIA (RC) Sez. B	22	791			INCOLTO STERILE	110		€ 11,00		TERRENO
194	TER	REGGIO DI CALABRIA (RC) Sez. B	22	1031			INCOLTO STERILE	160		€ 16,00		TERRENO
195	TER	REGGIO DI CALABRIA (RC) Sez. B	22	1038			INCOLTO STERILE	15		€ 1,50		TERRENO



0	COD BENE	UBICAZIONE	sez/Fg	part	part2	sub	categoria/coltura	consistenza/superficie	rendita	Valore	indirizzo	Utilizzo
193	TER	REGGIO DI CALABRIA (RC) Sez. B	23	65			PASCOLO	6750		€ 1.822,50		TERRENO
194	TER	REGGIO DI CALABRIA (RC) Sez. B	23	68			SEMINATIVO	1970		€ 1.950,30		TERRENO
195	TER	REGGIO DI CALABRIA (RC) Sez. B	23	91			PASCOLO ARBORATO	6800		€ 2.652,00		TERRENO
196	TER	REGGIO DI CALABRIA (RC) Sez. B	23	97			INCOLTO PRODUTTIVO	1090		€ 152,60		TERRENO
197	TER	REGGIO DI CALABRIA (RC) Sez. B	23	105			PASCOLO ARBORATO	540		€ 210,60		TERRENO
198	TER	REGGIO DI CALABRIA (RC) Sez. B	23	109			PASCOLO ARBORATO	920		€ 358,80		TERRENO
199	TER	REGGIO DI CALABRIA (RC) Sez. B	23	136			INCOLTO PRODUTTIVO	530		€ 74,20		TERRENO
200	TER	REGGIO DI CALABRIA (RC) Sez. B	23	155			INCOLTO STERILE	1290		€ 129,00		TERRENO
201	TER	REGGIO DI CALABRIA (RC) Sez. B	23	172			INCOLTO PRODUTTIVO	920		€ 128,80		TERRENO
202	TER	REGGIO DI CALABRIA (RC) Sez. B	23	454			PASCOLO ARBORATO	505		€ 196,95		TERRENO
203	TER	REGGIO DI CALABRIA (RC) Sez. B	24	28			INCOLTO STERILE	160		€ 16,00		TERRENO
204	TER	REGGIO DI CALABRIA (RC) Sez. B	24	649			ULIVETO	360		€ 1.260,00		TERRENO
205	TER	REGGIO DI CALABRIA (RC) Sez. B	24	687			ULIVETO	480		€ 1.680,00		TERRENO
206	TER	REGGIO DI CALABRIA (RC) Sez. B	24	708			PASCOLO ARBORATO	50		€ 19,50		TERRENO
207	TER	REGGIO DI CALABRIA (RC) Sez. B	24	1121			ULIVETO	407		€ 1.424,50		TERRENO
208	TER	REGGIO DI CALABRIA (RC) Sez. B	25	44			INCOLTO PRODUTTIVO	1140		€ 159,60		TERRENO
209	TER	REGGIO DI CALABRIA (RC) Sez. B	25	118			INCOLTO STERILE	180		€ 18,00		TERRENO
210	TER	REGGIO DI CALABRIA (RC) Sez. B	25	119			PASCOLO ARBORATO	800		€ 312,00		TERRENO
211	TER	REGGIO DI CALABRIA (RC) Sez. B	25	122			PASCOLO ARBORATO	220		€ 85,80		TERRENO
212	TER	REGGIO DI CALABRIA (RC) Sez. B	25	123			PASCOLO ARBORATO	660		€ 257,40		TERRENO
213	TER	REGGIO DI CALABRIA (RC) Sez. B	25	124			PASCOLO ARBORATO	1940		€ 756,60		TERRENO
214	TER	REGGIO DI CALABRIA (RC) Sez. B	25	125			PASCOLO ARBORATO	400		€ 156,00		TERRENO
215	TER	REGGIO DI CALABRIA (RC) Sez. A	26	577			SEM ARB IRR	337		€ 687,48		TERRENO
216	TER	REGGIO DI CALABRIA (RC) Sez. B	27	157			PASCOLO ARBORATO	3300		€ 1.287,00		TERRENO
217	TER	REGGIO DI CALABRIA (RC) Sez. B	27	158			PASCOLO	1680		€ 453,60		TERRENO
218	TER	REGGIO DI CALABRIA (RC) Sez. E	27	1290			SEMINATIVO	17458		€ 17.283,42		TERRENO
219	TER	REGGIO DI CALABRIA (RC) Sez. E	27	1993			SEMINATIVO	4302		€ 4.258,98		TERRENO
220	TER	REGGIO DI CALABRIA (RC) Sez. F	31	134			INCOLTO STERILE	1310		€ 131,00		TERRENO
221	TER	REGGIO DI CALABRIA (RC) Sez. A	31	399			INCOLTO STERILE	126		€ 12,60		TERRENO
222	TER	REGGIO DI CALABRIA (RC) Sez. E	33	201			INCOLTO STERILE	750		€ 75,00		TERRENO
223	TER	REGGIO DI CALABRIA (RC) Sez. E	36	24			PASCOLO ARBORATO	147		€ 57,33		TERRENO
224	TER	REGGIO DI CALABRIA (RC) Sez. E	38	207			ULIVETO	240		€ 840,00		TERRENO
225	TER	REGGIO DI CALABRIA (RC) Sez. E	38	212			ULIVETO	560		€ 1.960,00		TERRENO
226	TER	REGGIO DI CALABRIA (RC) Sez. A	46	295			SEMINATIVO IRRIGUO ARBORATO	630		€ 752,85		TERRENO
227	TER	REGGIO DI CALABRIA (RC) Sez. A	54	113			INCOLTO PRODUTTIVO	25750		€ 3.605,00		TERRENO
228	TER	REGGIO DI CALABRIA (RC) Sez. A	54	192			PASCOLO ARBORATO	2660		€ 1.037,40		TERRENO
229	TER	REGGIO DI CALABRIA (RC) Sez. A	55	130			VIGNETO	445		€ 1.335,00		TERRENO
230	TER	REGGIO DI CALABRIA (RC) Sez. A	56	50			PASCOLO CESPUGLIATO	3620		€ 850,70		TERRENO
231	TER	REGGIO DI CALABRIA (RC) Sez. A	70	601			PASCOLO CESPUGLIATO	5670		€ 1.332,45		TERRENO
232	TER	REGGIO DI CALABRIA (RC) Sez. A	74	27			INCOLTO PRODUTTIVO	1390		€ 194,60		TERRENO
233	TER	REGGIO DI CALABRIA (RC) Sez. A	85	91			INCOLTO PRODUTTIVO	21080		€ 2.951,20		TERRENO
234	TER	REGGIO DI CALABRIA (RC) Sez. A	86	61			SEMINATIVO	2180		€ 2.158,20		TERRENO
235	TER	REGGIO DI CALABRIA (RC) Sez. A	92	10			SEMIN ARBOR	16670		€ 19.920,65		TERRENO
236	TER	REGGIO DI CALABRIA (RC) Sez. A	92	26			PASCOLO ARBORATO	11240		€ 4.383,60		TERRENO
237	TER	REGGIO DI CALABRIA (RC) Sez. A	92	27			AGRUMETO	1430		€ 8.866,00		TERRENO
238	TER	REGGIO DI CALABRIA (RC) Sez. A	92	28			VIGNETO	1590		€ 4.770,00		TERRENO
239	TER	REGGIO DI CALABRIA (RC) Sez. A	92	29			ULIVETO	4210		€ 14.735,00		TERRENO
240	TER	REGGIO DI CALABRIA (RC) Sez. A	92	59			PASCOLO	200		€ 54,00		TERRENO
241	TER	REGGIO DI CALABRIA (RC) Sez. A	92	1575			AGRUMETO	75		€ 465,00		TERRENO
242	TER	REGGIO DI CALABRIA (RC) Sez. A	92	1577			AGRUMETO	600		€ 3.720,00		TERRENO
243	TER	REGGIO DI CALABRIA (RC) Sez. A	92	1579			AGRUMETO	244		€ 1.512,80		TERRENO
244	TER	REGGIO DI CALABRIA (RC) Sez. A	92	1625			AGRUMETO	600		€ 3.720,00		TERRENO
245	TER	REGGIO DI CALABRIA (RC) Sez. A	97	20			INCOLTO PRODUTTIVO	26510		€ 3.711,40		TERRENO
246	TER	REGGIO DI CALABRIA (RC) Sez. A	97	148			SEMINATIVO IRRIGUO ARBORATO	230		€ 274,85		TERRENO
247	TER	REGGIO DI CALABRIA (RC) Sez. A	97	153			SEMINATIVO IRRIGUO	130		€ 155,35		TERRENO
248	TER	REGGIO DI CALABRIA (RC) Sez. A	97	157			SEMINATIVO ARBORATO	200		€ 239,00		TERRENO
249	TER	REGGIO DI CALABRIA (RC) Sez. A	97	684			SEMINATIVO ARBORATO	13016		€ 15.554,12		TERRENO
250	TER	REGGIO DI CALABRIA (RC) Sez. A	97	755			SEMINATIVO ARBORATO	1360		€ 1.625,20		TERRENO
251	TER	REGGIO DI CALABRIA (RC) Sez. A	98	85			INCOLTO PRODUTTIVO	500		€ 70,00		TERRENO
252	TER	REGGIO DI CALABRIA (RC) Sez. A	98	91			INCOLTO PRODUTTIVO	21080		€ 2.951,20		TERRENO
253	TER	REGGIO DI CALABRIA (RC) Sez. A	99	67			SEMINATIVO ARBORATO	1380		€ 1.649,10		TERRENO
254	TER	REGGIO DI CALABRIA (RC) Sez. A	99	74			SEMINATIVO ARBORATO	1430		€ 1.708,85		TERRENO
255	TER	REGGIO DI CALABRIA (RC) Sez. A	99	75			SEMINATIVO ARBORATO	1500		€ 1.792,50		TERRENO
256	TER	REGGIO DI CALABRIA (RC) Sez. A	99	80			QUERCETO	590		€ 306,80		TERRENO

0	COD BENE	UBICAZIONE	sez/Fg	part	part2	sub	categoria/coitura	consistenza/superficie	rendita	Valore	indirizzo	Utilizzo
257	TER	REGGIO DI CALABRIA (RC) Sez. A	99	82			SEMINATIVO	3130		€ 3.098,70		TERRENO
258	TER	REGGIO DI CALABRIA (RC) Sez. A	99	637			SEMINATIVO ARBORATO	3860		€ 4.612,70		TERRENO
259	TER	REGGIO DI CALABRIA (RC) Sez. A	105	659			AGRUMETO	420		€ 2.604,00		TERRENO
260	TER	REGGIO DI CALABRIA (RC) Sez. A	108	316			AGRUMETO	560		€ 3.472,00		TERRENO
261	TER	REGGIO DI CALABRIA (RC) Sez. A	111	255			SEMIN ARBOR	3030		€ 3.620,85		TERRENO
262	TER	REGGIO DI CALABRIA (RC) Sez. A	112	34			AGRUMETO	1700		€ 10.540,00		TERRENO
263	TER	REGGIO DI CALABRIA (RC) Sez. A	112	106			AGRUMETO	2640		€ 16.368,00		TERRENO
264	TER	REGGIO DI CALABRIA (RC) Sez. A	112	415			AGRUMETO	180		€ 1.116,00		TERRENO
265	TER	REGGIO DI CALABRIA (RC) Sez. A	112	424			AGRUMETO	120		€ 744,00		TERRENO
266	TER	REGGIO DI CALABRIA (RC) Sez. A	120	744			ORTO IRRIGUO	1381		€ 4.681,59		TERRENO
267	TER	REGGIO DI CALABRIA (RC) Sez. A	120	747			ORTO IRRIGUO	540		€ 1.830,60		TERRENO
268	TER	REGGIO DI CALABRIA (RC) Sez. A	120	751			AGRUMETO	2154		€ 13.354,80		TERRENO
269	TER	REGGIO DI CALABRIA (RC) Sez. A	121	211			SEMINATIVO ARBORATO	50		€ 59,75		TERRENO
270	UAB	Cataforio	Cat/22	590			A/11	1,5	€ 17,31	€ 2.908,08		ABITAZIONE/PERTINENZA
271	UAB	Cataforio	Cat/22	599		1	A/11	2	€ 25,80	€ 4.334,40		ABITAZIONE/PERTINENZA
272	UAB	Cataforio	Cat/22	599		2	A/11	2	€ 25,80	€ 4.334,40		ABITAZIONE/PERTINENZA
273	UAB	Cataforio	Cat/22	599		3	A/11	1	€ 12,90	€ 2.167,20		ABITAZIONE/PERTINENZA
274	UAB	Cataforio	Cat/22	599		4	A/11	1,5	€ 17,31	€ 2.908,08		ABITAZIONE/PERTINENZA
275	UAB	Cataforio	Cat/22	600		1	A/11	2	€ 25,80	€ 4.334,40		ABITAZIONE/PERTINENZA
276	UAB	Cataforio	Cat/22	600		2	A/11	1	€ 12,90	€ 2.167,20		ABITAZIONE/PERTINENZA
277	UAB	Cataforio	Cat/22	601		1	A/11	1	€ 12,90	€ 2.167,20		ABITAZIONE/PERTINENZA
278	UAB	Cataforio	Cat/22	601		2	A/11	1,5	€ 17,31	€ 2.908,08		ABITAZIONE/PERTINENZA
279	UAB	Cataforio	Cat/22	602		1	A/11	3	€ 39,70	€ 6.669,60		ABITAZIONE/PERTINENZA
280	UAB	Cataforio	Cat/22	602		2	A/11	1	€ 12,90	€ 2.167,20		ABITAZIONE/PERTINENZA
281	UAB	Cataforio	Cat/22	602		3	A/11	1	€ 12,90	€ 2.167,20		ABITAZIONE/PERTINENZA
282	UAB	Cataforio	Cat/22	606		1	A/11	2	€ 25,80	€ 4.334,40		ABITAZIONE/PERTINENZA
283	UAB	Cataforio	Cat/22	606		2	A/11	2	€ 25,80	€ 4.334,40		ABITAZIONE/PERTINENZA
284	UAB	Cataforio	Cat/22	606		3	A/11	1	€ 12,90	€ 2.167,20		ABITAZIONE/PERTINENZA
285	UAB	Cataforio	Cat/22	606		4	A/11	1,5	€ 17,31	€ 2.908,08		ABITAZIONE/PERTINENZA
286	UAB	Cataforio	Cat/22	606		5	A/11	2	€ 12,90	€ 2.167,20		ABITAZIONE/PERTINENZA
287	UAB	Cataforio	Cat/22	606		6	A/11	1	€ 12,90	€ 2.167,20		ABITAZIONE/PERTINENZA
288	UAB	Cataforio	Cat/22	608		1	A/11	1	€ 12,90	€ 2.167,20		ABITAZIONE/PERTINENZA
289	UAB	Cataforio	Cat/22	608		2	A/11	2	€ 25,80	€ 4.334,40		ABITAZIONE/PERTINENZA
290	UAB	Cataforio	Cat/22	608		3	A/11	1	€ 12,90	€ 2.167,20		ABITAZIONE/PERTINENZA
291	UAB	Cataforio	Cat/22	609		1	A/11	1	€ 12,90	€ 2.167,20		ABITAZIONE/PERTINENZA
292	UAB	Cataforio	Cat/22	609		2	A/11	1,5	€ 17,31	€ 2.908,08		ABITAZIONE/PERTINENZA
293	UAB	Cataforio	Cat/22	609		3	A/11	2	€ 12,90	€ 2.167,20		ABITAZIONE/PERTINENZA
294	UAB	Cataforio	Cat/22	609		4	A/11	1,5	€ 17,31	€ 2.908,08		ABITAZIONE/PERTINENZA
295	UAB	Cataforio	Cat/22	612			A/11	1	€ 12,90	€ 2.167,20		ABITAZIONE/PERTINENZA
296	UAB	Cataforio	Cat/22	613			A/11	1	€ 12,90	€ 2.167,20		ABITAZIONE/PERTINENZA
297	UAB	Cataforio	Cat/22	750		1	A/11	2	€ 12,90	€ 2.167,20		ABITAZIONE/PERTINENZA
298	UAB	Cataforio	Cat/22	750		2	A/11	1,5	€ 17,31	€ 2.908,08		ABITAZIONE/PERTINENZA
299	UAB	Cataforio	Cat/22	750		2	A/11	2	€ 25,80	€ 4.334,40		ABITAZIONE/PERTINENZA
300	UAB	Cataforio	Cat/25	142			A/11	2	€ 25,80	€ 4.334,40		ABITAZIONE/PERTINENZA
301	UAB	Cataforio	Cat/25	144			A/11	1	€ 12,90	€ 2.167,20		ABITAZIONE/PERTINENZA
302	UAB	Catona	Cna/02	573			A/11	1	€ 12,90	€ 2.167,20		ABITAZIONE/PERTINENZA
303	UAB	Catona	Cna/02	574			A/11	2,5	€ 32,27	€ 5.421,36		ABITAZIONE/PERTINENZA
304	UAB	Catona	Cna/02	576		1	A/11	1,5	€ 19,36	€ 3.252,48		ABITAZIONE/PERTINENZA
305	UAB	Catona	Cna/02	576		2	A/11	1,5	€ 19,36	€ 3.252,48		ABITAZIONE/PERTINENZA
306	UAB	Catona	Cna/02	577			A/11	2,5	€ 32,27	€ 5.421,36		ABITAZIONE/PERTINENZA
307	UAB	Catona	Cna/06	302			A/11	2	€ 25,80	€ 4.334,40		ABITAZIONE/PERTINENZA
308	UAB	Catona	Cna/06	303		1	A/11	2	€ 25,80	€ 4.334,40		ABITAZIONE/PERTINENZA
309	UAB	Catona	Cna/06	303		2	A/11	1	€ 12,90	€ 2.167,20		ABITAZIONE/PERTINENZA
310	UAB	Catona	Cna/06	315			A/11	1,5	€ 19,36	€ 3.252,48		ABITAZIONE/PERTINENZA
311	UAB	Catona	Cna/08	241			A/11	2	€ 25,80	€ 4.334,40		ABITAZIONE/PERTINENZA
312	UAB	Catona	Cna/08	334		1	A/11	1	€ 12,90	€ 2.167,20		ABITAZIONE/PERTINENZA
313	UAB	Catona	Cna/08	334		2	A/11	1	€ 12,90	€ 2.167,20		ABITAZIONE/PERTINENZA
314	UAB	Catona	Cna/08	335		1	A/11	1,5	€ 19,36	€ 3.252,48		ABITAZIONE/PERTINENZA
315	UAB	Catona	Cna/08	335		2	A/11	2	€ 25,80	€ 4.334,40		ABITAZIONE/PERTINENZA
316	UAB	Catona	Cna/08	370		1	A/11	2	€ 25,80	€ 4.334,40		ABITAZIONE/PERTINENZA
317	UAB	Catona	Cna/08	370		2	A/11	1	€ 12,90	€ 2.167,20		ABITAZIONE/PERTINENZA
318	UAB	Catona	Cna/11	555			A/4	2,5	€ 80,05	€ 8.405,25		ABITAZIONE/PERTINENZA
319	UAB	Gallico	Gco/05	560			A/11	1	€ 12,90	€ 2.167,20		ABITAZIONE/PERTINENZA
320	UAB	Gallico	Gco/06	393		1	A/11	2,5	€ 32,27	€ 5.421,36		ABITAZIONE/PERTINENZA



0	COD BENE	UBICAZIONE	sez/Fg	part	part2	sub	categoria/coltura	consistenza/superficie	rendita	Valore	indirizzo	Utilizzo
321	UAB	Gallico	Gco/06	393		2	A/11	2	€ 25,80	€ 4.334,40		ABITAZIONE/PERTINENZA
322	UAB	Gallina	Gna/06	142		1	A/5	2,5	€ 32,27	€ 5.421,36		ABITAZIONE/PERTINENZA
323	UAB	Gallina	Gna/06	142		2	A/5	2,5	€ 32,27	€ 5.421,36		ABITAZIONE/PERTINENZA
324	UAB	Gallina	Gna/06	142		3	A/5	2,5	€ 32,27	€ 5.421,36		ABITAZIONE/PERTINENZA
325	UAB	Gallina	Gna/06	142		4	A/5	2,5	€ 32,27	€ 5.421,36		ABITAZIONE/PERTINENZA
326	UAB	Gallina	Gna/06	284			A/11	2,5	€ 32,27	€ 5.421,36		ABITAZIONE/PERTINENZA
327	UAB	Gallina	Gna/06	393		1	A/11	2,5	€ 32,27	€ 5.421,36		ABITAZIONE/PERTINENZA
328	UAB	Gallina	Gna/06	393		2	A/11	2,5	€ 32,27	€ 5.421,36		ABITAZIONE/PERTINENZA
329	UAB	Gallina	Gna/06	560			A/11	2,5	€ 32,27	€ 5.421,36		ABITAZIONE/PERTINENZA
330	UAB	Gallina	Gna/19	105			A/11	2,5	€ 25,80	€ 4.334,40		ABITAZIONE/PERTINENZA
331	UAB	Gallina	Gna/19	203		3	A/11	2	€ 7,23	€ 1.214,64		ABITAZIONE/PERTINENZA
332	UAB	Gallina	Gna/19	206		1	A/11	1	€ 12,90	€ 2.167,20		ABITAZIONE/PERTINENZA
333	UAB	Gallina	Gna/19	206		2	A/11	1	€ 12,90	€ 2.167,20		ABITAZIONE/PERTINENZA
334	UAB	Gallina	Gna/19	207			A/11	2	€ 7,23	€ 1.214,64		ABITAZIONE/PERTINENZA
335	UAB	Gallina	Gna/20	138			A/11	2	€ 7,23	€ 1.214,64		ABITAZIONE/PERTINENZA
336	UAB	Gallina	Gna/20	390		1	A/11	2	€ 18,59	€ 3.123,12		ABITAZIONE/PERTINENZA
337	UAB	Gallina	Gna/20	390		2	A/11	3	€ 18,59	€ 3.123,12		ABITAZIONE/PERTINENZA
338	UAB	Gallina	Gna/33	511			A/11	1	€ 12,90	€ 2.167,20		ABITAZIONE/PERTINENZA
339	UAB	Pellaro	Pel/14	385		1	A/11	1	€ 6,20	€ 1.041,60		ABITAZIONE/PERTINENZA
340	UAB	Pellaro	Pel/14	386		1	A/11	1	€ 6,20	€ 1.041,60		ABITAZIONE/PERTINENZA
341	UAB	Pellaro	Pel/15	103		1	A/11	1	€ 6,20	€ 1.041,60		ABITAZIONE/PERTINENZA
342	UAB	Pellaro	Pel/26	469		4	C/2	16 mq	€ 22,31	€ 3.748,08		ABITAZIONE/PERTINENZA
343	UAB	Cerasi	RC/016	251		1	A/4	2,5	€ 61,97	€ 10.410,96		ABITAZIONE/PERTINENZA
344	UAB	Cerasi	RC/016	251		2	A/4	2,5	€ 61,97	€ 10.410,96		ABITAZIONE/PERTINENZA
345	UAB	Cerasi	RC/016	251		3	A/4	2,5	€ 61,97	€ 10.410,96		ABITAZIONE/PERTINENZA
346	UAB	Cerasi	RC/016	251		4	A/4	2,5	€ 61,97	€ 10.410,96		ABITAZIONE/PERTINENZA
347	UAB	Archi Carmine	RC/031	164		1	A/4	6	€ 148,73	€ 24.986,64		ABITAZIONE/PERTINENZA
348	UAB	Archi Carmine	RC/031	164		2	A/4	4	€ 99,16	€ 16.658,88		ABITAZIONE/PERTINENZA
349	UAB	Archi Carmine	RC/031	172			A/5	3	€ 30,98	€ 5.204,64		ABITAZIONE/PERTINENZA
350	UAB	Via Glauco,14	RC/070	2022		6	A/3	3,5	€ 309,87	€ 52.058,16		ABITAZIONE/PERTINENZA
351	VDE	CATONA	CNA/09	174			D/1	6850 mq	€ 36.600,00	€ 2.885.000,00	SS18 TIRRENA INFERIORE, Piano T-1	Ex Italcitrus
352	VDE	CENTRO STORICO	RC/125	56		5	A/10	15,5 vani	€ 4.803,05	€ 825.000,00	via Aschenez	Uffici - Genoese Zerbi

ALLEGATO DEL GC N° 54/17

n.	COD	UBICAZIONE	sez/fg	part	part2	sub	categoria/cultura	consistenza/superficie	rendita	Valore	indirizzo	Utilizzo
353	ACS	REGGIO DI CALABRIA (RC) Sez. A	122	1/1			SEMINATIVO	9 are 5 ca				biblioteca
354	ACS	RAVAGNESE	GNA/01	588			D/6		€ 38.878,00		VIA RAVAGNESE	CENTRO CIVICO E SOCIALE DI RAVAGNESE
355	ACS	PELLARO	PEL/15	165			B/5		€ 1.779,40		VIA NAZIONALE	CENTRO CIVICO PELLARO
356	ACS	ARCHI	RC/005	N.C.							ARCHI	CENTRO SOCIALE ARCHI
357	ACS	EREMO	RC/070	711		da 2 a 4	B/2		€ 74.250,39		VIA EREMO	GERONTOCOMIO CASA DI RIPOSO ANZIANI
358	ACS	SANT'ANTONIO	RC/086	16		1 a 7	B/6		€ 1.346,97		VIA G. MELACRINO	AUDITORIUM "CIPRESSETO" SALA CONFERENZE
359	ACS	SANT'ANTONIO	RC/086	N.C.							VIA G. MELACRINO	BIBLIOTECA "ZANOTTI-BIANCO" SALE LETTURA
360	ACS	CONDERA	RC/089	296		da 1 a 7	B/2	40/6 MC	€ 7.367,77		VIA EREMO CONDERA	CENTRO CIVICO CONDERA
361	ACS	GEBBIONE	RC/119	N.C.							VIA S. GIUSEPPE	CENTRO SOCIALE GEBBIONE
362	ACS	CENTRO STORICO	RC/122	169							VIA D. TRIPEPI	BIBLIOTECA "DE NAVA" SALE LETTURA
363	ACS	CENTRO STORICO	RC/122	171		N.C.					VIA DEMETRIO TRIPEPI	BIBLIOTECA COMUNALE
364	ACS	CENTRO STORICO	RC/122	N.C.							VIA D. TRIPEPI	BIBLIOTECA COMUNALE SALE LETTURA
365	ACS	CENTRO STORICO	RC/124	70		N.C.					VIA SAN MARCO	EX OMNI (piano S1 T)
366	ACS	CENTRO STORICO	RC/124	70		N.C.		730 mq	€ 1.095.000,00		VIA SAN MARCO	FX OMNI (piano 1)
367	ACS	CENTRO STORICO	RC/125	56		4	B/5	1991 mc	€ 3.701,76	€ 907.846,54	via Aschenez	Asilo Comunale Genoese Zerbi
368	ACS	CENTRO STORICO	RC/125	56		11	B/1	6237 mc	€ 12.884,57	€ 2.600.510,00	via Aschenez	Consulitorio Genoese Zerbi (C.I.F.)
369	ACS	CENTRO STORICO	RC/125	245			D/2		€ 120.487,33	€ 15.205.037,00	c.so Vitt. Emanuele	Albergo Miramare
370	ACS	CENTRO STORICO	RC/125	336		2	D/3		€ 231.560,27		CORSO GARIBALDI	TEATRO COMUNALE "F.CILEA"
371	ACS	CENTRO STORICO	RC/125	336		da 3 a 9	D/3		€ 30.787,21		CORSO GARIBALDI	PINACOTECA COMUNALE
372	APU	REGGIO DI CALABRIA (RC) Sez. E	1	92			AGRUMETO	1 ha 75 are /0 ca				Viabilità - Ente urbano-Giardini p.
373	APU	REGGIO DI CALABRIA (RC) Sez. D	1	200			INCOLTO STERILE	9 are 51 ca				Viabilità - Ente urbano-Giardini p.
374	APU	REGGIO DI CALABRIA (RC) Sez. E	1	582			AGRUMETO	2 ha 72 are 45 ca				Imp. Depuraz
375	APU	REGGIO DI CALABRIA (RC) Sez. G	1	8			CIMITERO					
376	APU	REGGIO DI CALABRIA (RC) Sez. M	2	237			VIGNETO	44 are 20 ca				parco ecolandia
377	APU	REGGIO DI CALABRIA (RC) Sez. M	2	537			VIGNETO	33 are				parco ecolandia
378	APU	REGGIO DI CALABRIA (RC) Sez. M	2	580			VIGNETO	11 are 80 ca				parco ecolandia
379	APU	REGGIO DI CALABRIA (RC) Sez. A	3	246			SEMINATIVO	50 ca				Ente urbano-Giardini p. z.Archi
380	APU	REGGIO DI CALABRIA (RC) Sez. A	3	248			GELSETO	1 are 40 ca				Ente urbano-Giardini p. z.Archi
381	APU	REGGIO DI CALABRIA (RC) Sez. A	3	250			GELSETO	1 are 40 ca				Ente urbano-Giardini p. z.Archi
382	APU	REGGIO DI CALABRIA (RC) Sez. A	3	490			VIGNETO	10 are 22 ca				Ente urbano-Giardini p. z.Archi
383	APU	REGGIO DI CALABRIA (RC) Sez. A	3	642			GELSETO	2 are 54 ca				Ente urbano-Giardini p. z.Archi
384	APU	REGGIO DI CALABRIA (RC) Sez. A	3	643			GELSETO	30 ca				Ente urbano-Giardini p. z.Archi
385	APU	REGGIO DI CALABRIA (RC) Sez. A	3	659			GELSETO	60 ca				Ente urbano-Giardini p. z.Archi
386	APU	REGGIO DI CALABRIA (RC) Sez. A	3	660			GELSETO	1 are				Ente urbano-Giardini p. z.Archi
387	APU	REGGIO DI CALABRIA (RC) Sez. A	3	661			GELSETO	13 ca				Ente urbano-Giardini p. z.Archi
388	APU	REGGIO DI CALABRIA (RC) Sez. A	3	662			GELSETO	2 are 87 ca				Ente urbano-Giardini p. z.Archi
389	APU	REGGIO DI CALABRIA (RC) Sez. A	3	663			GELSETO	70 ca				Ente urbano-Giardini p. z.Archi
390	APU	REGGIO DI CALABRIA (RC) Sez. A	3	664			GELSETO	50 ca				Ente urbano-Giardini p. z.Archi
391	APU	REGGIO DI CALABRIA (RC) Sez. A	3	667			GELSETO	41 ca				Ente urbano-Giardini p. z.Archi
392	APU	REGGIO DI CALABRIA (RC) Sez. A	3	668			GELSETO	9 ca				Ente urbano-Giardini p. z.Archi
393	APU	REGGIO DI CALABRIA (RC) Sez. A	3	669			GELSETO	45 ca				Ente urbano-Giardini p. z.Archi
394	APU	REGGIO DI CALABRIA (RC) Sez. A	3	670			GELSETO	15 ca				Ente urbano-Giardini p. z.Archi
395	APU	REGGIO DI CALABRIA (RC) Sez. A	3	748			GELSETO	2 are 76 ca				Ente urbano-Giardini p. z.Archi
396	APU	REGGIO DI CALABRIA (RC) Sez. A	3	749			GELSETO	4 are 44 ca				Ente urbano-Giardini p. z.Archi
397	APU	REGGIO DI CALABRIA (RC) Sez. D	3	793			AGRUMETO	94 are 19 ca				giardini pubb
398	APU	REGGIO DI CALABRIA (RC) Sez. A	3	873			VIGNETO	50 are 61 ca				Ente urbano-Giardini p. z.Archi
399	APU	REGGIO DI CALABRIA (RC) Sez. A	3	885			VIGNETO	48 are 82 ca				Ente urbano-Giardini p. z.Archi
400	APU	REGGIO DI CALABRIA (RC) Sez. A	3	886			VIGNETO	44 are 44 ca				Ente urbano-Giardini p. z.Archi
401	APU	REGGIO DI CALABRIA (RC) Sez. A	3	898			VIGNETO	13 are 32 ca				Ente urbano-Giardini p. z.Archi
402	APU	REGGIO DI CALABRIA (RC) Sez. A	3	932			VIGNETO	19 are 27 ca				Viabilità-Giardini p.
403	APU	REGGIO DI CALABRIA (RC) Sez. A	3	938			VIGNETO	9 are 69 ca				Viabilità-Area verde
404	APU	REGGIO DI CALABRIA (RC) Sez. I	3	1592			VIGNETO	5 are 50 ca				giard.pubbl
405	APU	REGGIO DI CALABRIA (RC) Sez. E	3	A			CIMITERO					
406	APU	REGGIO DI CALABRIA (RC) Sez. I	3	A			CIMITERO					
407	APU	REGGIO DI CALABRIA (RC) Sez. L	4	A			CIMITERO					
408	APU	REGGIO DI CALABRIA (RC) Sez. M	4	B			CIMITERO					
409	APU	REGGIO DI CALABRIA (RC) Sez. D	5	261			INCOLTO STERILE	21 are				Viabilità - Ente urbano-Giardini p.
410	APU	REGGIO DI CALABRIA (RC) Sez. C	5	435			AGRUMETO	65 are 10 ca				Ente urbano-Giardini p.
411	APU	REGGIO DI CALABRIA (RC) Sez. A	5	473			VIGNETO	36 are 20 ca				Ente urbano-Giardini p. z.Archi
412	APU	REGGIO DI CALABRIA (RC) Sez. A	5	717			VIGNETO	21 are 15 ca				Ente urbano-Giardini p.
413	APU	REGGIO DI CALABRIA (RC) Sez. A	5	750			VIGNETO	30 ca				Ente urbano-Giardini p.
414	APU	REGGIO DI CALABRIA (RC) Sez. A	5	752			VIGNETO	1 ca				Ente urbano-Giardini p.
415	APU	REGGIO DI CALABRIA (RC) Sez. A	5	760			VIGNETO	23 are				Viabilità - Ente urbano-Giardini p.
416	APU	REGGIO DI CALABRIA (RC) Sez. A	5	768			VIGNETO	6 are 82 ca				Viabilità - Ente urbano-Giardini p.
417	APU	REGGIO DI CALABRIA (RC) Sez. A	5	770			VIGNETO	3 are 31 ca				Viabilità - Ente urbano-Giardini p.
418	APU	REGGIO DI CALABRIA (RC) Sez. A	5	771			VIGNETO	73 are 84 ca				Viabilità -Giardini p.
419	APU	REGGIO DI CALABRIA (RC) Sez. A	5	904			VIGNETO	4 are 20 ca				Ente urbano-Giardini p. z.Archi
420	APU	REGGIO DI CALABRIA (RC) Sez. A	5	920			VIGNETO	10 are 91 ca				Ente urbano-Giardini p. z.Archi
421	APU	REGGIO DI CALABRIA (RC) Sez. A	5	927			VIGNETO	1 ha 74 are 82 ca				Ente urbano-Giardini p. z.Archi
422	APU	REGGIO DI CALABRIA (RC) Sez. A	5	930			VIGNETO	67 ca				Giardini p.
423	APU	REGGIO DI CALABRIA (RC) Sez. A	5	931			VIGNETO	32 are 25 ca				Ente urbano-Giardini p. z.Archi
424	APU	REGGIO DI CALABRIA (RC) Sez. A	5	1037			VIGNETO	40 are 48 ca				Ente urbano-Giardini p. z.Archi
425	APU	REGGIO DI CALABRIA (RC) Sez. A	5	1128			VIGNETO	1 ha 74 are 39 ca				Ente urbano-Giardini p. z.Archi
426	APU	REGGIO DI CALABRIA (RC) Sez. A	5	A			CIMITERO					
427	APU	REGGIO DI CALABRIA (RC) Sez. H	5	A			CIMITERO					
428	APU	REGGIO DI CALABRIA (RC) Sez. C	6	232			AGRUMETO	34 are				Ente urbano-Giardini p.
429	APU	REGGIO DI CALABRIA (RC) Sez. E	6	311			CIMITERO					
430	APU	REGGIO DI CALABRIA (RC) Sez. C	6	456			INCOLTO PRODUTTIVO	19 are 5 ca				Viabilità-Giardini p.
431	APU	REGGIO DI CALABRIA (RC) Sez. C	6	519			AGRUMETO	2 are 55 ca				Ente urbano-Giardini p.
432	APU	REGGIO DI CALABRIA (RC) Sez. C	6	521			AGRUMETO	9 are 60 ca				Ente urbano-Giardini p.
433	APU	REGGIO DI CALABRIA (RC) Sez. C	6	1077			AGRUMETO	1 are 52 ca				Giardini p.
434	APU	REGGIO DI CALABRIA (RC) Sez. D	6	A			CIMITERO					
435	APU	REGGIO DI CALABRIA (RC) Sez. C	8	404			AGRUMETO	110				Ente urbano-Giardini p.
436	APU	REGGIO DI CALABRIA (RC) Sez. C	8	534			AGRUMETO	13 ca				Viabilità
437	APU	REGGIO DI CALABRIA (RC) Sez. L	9	B			CIMITERO					
438	APU	REGGIO DI CALABRIA (RC) Sez. F	10	273			INCOLTO STERILE	14 ca				imp. Sollev.
439	APU	REGGIO DI CALABRIA (RC) Sez. C	11	639			ULIVETO	24 are 58 ca				area cimit.
440	APU	REGGIO DI CALABRIA (RC) Sez. B	11	A			CIMITERO					
441	APU	REGGIO DI CALABRIA (RC) Sez. C	11	A			CIMITERO					
442	APU	REGGIO DI CALABRIA (RC) Sez. F	11	A			CIMITERO					
443	APU	REGGIO DI CALABRIA (RC) Sez. F	12	524			AGRUMETO	3 are 20 ca				area cimit.
444	APU	REGGIO DI CALABRIA (RC) Sez. F	12	525			AGRUMETO	50 ca				area cimit.
445	APU	REGGIO DI CALABRIA (RC) Sez. E	12	A			CIMITERO	15 are 10 ca				
446	APU	REGGIO DI CALABRIA (RC) Sez. E	14	101			AGRUMETO	14830				Viabilità - Ente urbano-Terreno agricolo-Giardini p.
447	APU	REGGIO DI CALABRIA (RC) Sez. E	14	315			AGRUMETO	8350				Viabilità - Ente urbano-Terreno agricolo-Giardini p.
448	APU	REGGIO DI CALABRIA (RC) Sez. E	14	762			SEMINATIVO ARBORATO	246				Area Verde-Terreno agricolo
449	APU	REGGIO DI CALABRIA (RC) Sez. E	16	102			AGRUMETO	12 ca				Giardini p.
450	APU	REGGIO DI CALABRIA (RC) Sez. E	16	207			AGRUMETO	6 are 10 ca				Area Verde-Terreno agricolo
451	APU	REGGIO DI CALABRIA (RC) Sez. E	16	240			AGRUMETO	12 are 60 ca				Viabilità - Terreno agricolo-Giardini p.
452	APU	REGGIO DI CALABRIA (RC) Sez. E	16	245			AGRUMETO	17 are 80 ca				Viabilità - Terreno agricolo-Giardini p.
453	APU	REGGIO DI CALABRIA (RC) Sez. E	16	262			AGRUMETO	1 are 90 ca				Viabilità - Ente urbano-Terreno agricolo-Giardini p.
454	APU	REGGIO DI CALABRIA (RC) Sez. E	16	263			AGRUMETO	5 are 30 ca				Viabilità - Ente urbano-Terreno agricolo-Giardini p.
455	APU	REGGIO DI CALABRIA (RC) Sez. B	21	75			INCOLTO STERILE	46 are 34 ca				Viabilità - Ente urbano-Terreno agricolo-Giardini p.



n.	COD BENE	UBICAZIONE	sez/fg	part	part.	sub	categoria/cultura	consistenza/superficie	rendita	Valore	inclinaz.	Utilizzo
456	APU	REGGIO DI CALABRIA (RC) Sez. B	71	A			CIMITERO					
457	APU	REGGIO DI CALABRIA (RC) Sez. B	72	792			INCOLTO STERILE	1 are 30 ca				Viabilità
458	APU	REGGIO DI CALABRIA (RC) Sez. B	22	793			INCOLTO STERILE	2 are 60 ca				Viabilità
459	APU	REGGIO DI CALABRIA (RC) Sez. B	22	1017			INCOLTO STERILE	49 ca				Viabilità
460	APU	REGGIO DI CALABRIA (RC) Sez. B	22	1106			INCOLTO STERILE	17 are 70 ca				Ente urbano Giardini p.
461	APU	REGGIO DI CALABRIA (RC) Sez. B	22	1117			INCOLTO STERILE	1 ha 1 are 85 ca				Ente urbano Giardini p.
462	APU	REGGIO DI CALABRIA (RC) Sez. F	27	A			CIMITERO					
463	APU	REGGIO DI CALABRIA (RC) Sez. B	23	10			PASCOLO ARBORATO	94 ca				Giardini p.
464	APU	REGGIO DI CALABRIA (RC) Sez. B	23	106			INCOLTO PRODUTTIVO	3 are 30 ca				Ente urbano Giardini p.
465	APU	REGGIO DI CALABRIA (RC) Sez. B	23	A			CIMITERO					
466	APU	REGGIO DI CALABRIA (RC) Sez. B	24	146			INCOLTO STERILE	61 ca				Viabilità
467	APU	REGGIO DI CALABRIA (RC) Sez. B	24	178			INCOLTO STERILE	86 ca				Ente urbano Giardini p.
468	APU	REGGIO DI CALABRIA (RC) Sez. B	24	187			PASCOLO ARBORATO	2 are				Viabilità-Giardini p.
469	APU	REGGIO DI CALABRIA (RC) Sez. F	27	2035			SEMINATIVO	85 are 65 ca				giardino pubb.
470	APU	REGGIO DI CALABRIA (RC) Sez. E	27	B			CIMITERO					
471	APU	REGGIO DI CALABRIA (RC) Sez. F	28	1065			VIGNETO	3 are 10 ca				piazza
472	APU	REGGIO DI CALABRIA (RC) Sez. F	28	1066			VIGNETO	5 are 75 ca				piazza
473	APU	REGGIO DI CALABRIA (RC) Sez. A	40	A			FORTINO					
474	APU	REGGIO DI CALABRIA (RC) Sez. A	41	164			INCOLTO STERILE	33 are 28 ca				GIARDINO PUBBLICO
475	APU	REGGIO DI CALABRIA (RC) Sez. E	41	A			CIMITERO					
476	APU	REGGIO DI CALABRIA (RC) Sez. A	56	A			CIMITERO					
477	APU	REGGIO DI CALABRIA (RC) Sez. A	88	437			GIARDINO PUBBLICO					
478	APU	REGGIO DI CALABRIA (RC) Sez. A	88	998			ULIVETO	6 are 20 ca				giard.pubb.
479	APU	REGGIO DI CALABRIA (RC) Sez. A	88	999			ULIVETO	5 are 80 ca				giard.pubb.
480	APU	REGGIO DI CALABRIA (RC) Sez. A	89	A			CIMITERO CENTRALE					
481	APU	REGGIO DI CALABRIA (RC) Sez. A	90	136			CIMITERO NUOVO					
482	APU	REGGIO DI CALABRIA (RC) Sez. A	90	137			CIMITERO NUOVO					
483	APU	REGGIO DI CALABRIA (RC) Sez. A	90	138			CIMITERO NUOVO					
484	APU	REGGIO DI CALABRIA (RC) Sez. A	90	139			CIMITERO NUOVO					
485	APU	REGGIO DI CALABRIA (RC) Sez. A	90	269			CIMITERO NUOVO					CIMITERO NUOVO - AREA PARCHEGGIO
486	APU	REGGIO DI CALABRIA (RC) Sez. A	90	1138			CIMITERO NUOVO					
487	APU	REGGIO DI CALABRIA (RC) Sez. A	90	1139			CIMITERO NUOVO					
488	APU	REGGIO DI CALABRIA (RC) Sez. A	90	1140			CIMITERO NUOVO					
489	APU	REGGIO DI CALABRIA (RC) Sez. A	90	1144			CIMITERO NUOVO					
490	APU	REGGIO DI CALABRIA (RC) Sez. A	90	1145			CIMITERO NUOVO					
491	APU	REGGIO DI CALABRIA (RC) Sez. A	90	1146			CIMITERO NUOVO					
492	APU	REGGIO DI CALABRIA (RC) Sez. A	90	1147			CIMITERO NUOVO					
493	APU	REGGIO DI CALABRIA (RC) Sez. A	90	1861			CIMITERO NUOVO					CIMITERO NUOVO - AREA PARCHEGGIO
494	APU	REGGIO DI CALABRIA (RC) Sez. A	96	A			CIMITERO					
495	APU	REGGIO DI CALABRIA (RC) Sez. A	100	154			INCOLTO STERILE	4 are 80 ca				giardino p.
496	APU	REGGIO DI CALABRIA (RC) Sez. A	104	61			area LARGO BOTTEGHELLE	84				viabilità
497	APU	REGGIO DI CALABRIA (RC) Sez. A	104	62			area LARGO BOTTEGHELLE	40				viabilità
498	APU	REGGIO DI CALABRIA (RC) Sez. A	104	63			area LARGO BOTTEGHELLE	67				viabilità
499	APU	REGGIO DI CALABRIA (RC) Sez. A	104	64			area LARGO BOTTEGHELLE	28				viabilità
500	APU	REGGIO DI CALABRIA (RC) Sez. A	104	933			area LARGO BOTTEGHELLE	1535				viabilità
501	APU	REGGIO DI CALABRIA (RC) Sez. A	104	942			area LARGO BOTTEGHELLE	6512				viabilità
502	APU	REGGIO DI CALABRIA (RC) Sez. A	104	944			area LARGO BOTTEGHELLE	1161				viabilità
503	APU	REGGIO DI CALABRIA (RC) Sez. A	104	947			area LARGO BOTTEGHELLE	8236				giardino p.
504	APU	REGGIO DI CALABRIA (RC) Sez. A	104	949			area LARGO BOTTEGHELLE	206				viabilità
505	APU	REGGIO DI CALABRIA (RC) Sez. A	104	953			area LARGO BOTTEGHELLE	11715				viabilità
506	APU	REGGIO DI CALABRIA (RC) Sez. A	104	955			area LARGO BOTTEGHELLE	51				viabilità
507	APU	REGGIO DI CALABRIA (RC) Sez. A	107	34			INCOLTO STERILE	15 are 80 ca				giardino p.
508	APU	REGGIO DI CALABRIA (RC) Sez. A	108	13			SEM IRR ARB	17 are 50 ca				giard.pubb.
509	APU	REGGIO DI CALABRIA (RC) Sez. A	110	197			CIMITERO					
510	APU	REGGIO DI CALABRIA (RC) Sez. A	110	216			CIMITERO					
511	APU	REGGIO DI CALABRIA (RC) Sez. A	110	217			CIMITERO					
512	APU	REGGIO DI CALABRIA (RC) Sez. A	110	246			CIMITERO					
513	APU	REGGIO DI CALABRIA (RC) Sez. A	110	1114			CIMITERO					
514	APU	REGGIO DI CALABRIA (RC) Sez. A	110	1266			CIMITERO					
515	APU	REGGIO DI CALABRIA (RC) Sez. A	118	324			ORTO IRRIGUO	15 are 21 ca				giardino p.
516	APU	REGGIO DI CALABRIA (RC) Sez. A	121	113			ENTE URBANO					
517	APU	REGGIO DI CALABRIA (RC) Sez. A	121	176			SEMINATIVO	32 are 10 ca				giardino p.
518	APU	REGGIO DI CALABRIA (RC) Sez. A	122	29			SEMINATIVO	1 are 50 ca				giardini pubb
519	APU	REGGIO DI CALABRIA (RC) Sez. A	122	652			SEMINATIVO	45 are 85 ca				giardino p.
520	APU	REGGIO DI CALABRIA (RC) Sez. A	122	679			SEMINATIVO	85 ca				giardini pubb
521	APU	REGGIO DI CALABRIA (RC) Sez. A	122	681			SEMINATIVO	4 are 60 ca				giardini pubb
522	APU	REGGIO DI CALABRIA (RC) Sez. A	122	695			SEMINATIVO	1 are 48 ca				giardini pubb
523	APU	REGGIO DI CALABRIA (RC) Sez. A	122	710			SEMIN ARBOR	10 are 37 ca				giardini pubb
524	APU	REGGIO DI CALABRIA (RC) Sez. A	123	167			GIARDINO PUBBLICO					
525	APU	REGGIO DI CALABRIA (RC) Sez. A	123	189			ENTE URBANO					
526	APU	REGGIO DI CALABRIA (RC) Sez. A	124	23			GIARDINO PUBBLICO					
527	APU	REGGIO DI CALABRIA (RC) Sez. A	124	51			GELSETO	4 are 70 ca				giardino p.
528	APU	REGGIO DI CALABRIA (RC) Sez. A	124	52			GELSETO	4 are 40 ca				giardino p.
529	APU	REGGIO DI CALABRIA (RC) Sez. A	124	75			GIARDINO PUBBLICO					
530	APU	REGGIO DI CALABRIA (RC) Sez. A	124	76			GIARDINO PUBBLICO					
531	APU	REGGIO DI CALABRIA (RC) Sez. A	124	97			GIARDINO PUBBLICO					
532	APU	REGGIO DI CALABRIA (RC) Sez. A	124	129			GIARDINO PUBBLICO					
533	APU	REGGIO DI CALABRIA (RC) Sez. A	124	130			GIARDINO PUBBLICO					
534	APU	REGGIO DI CALABRIA (RC) Sez. A	124	215			GIARDINO PUBBLICO					
535	APU	REGGIO DI CALABRIA (RC) Sez. A	124	221			GIARDINO PUBBLICO					
536	APU	REGGIO DI CALABRIA (RC) Sez. A	125	1			GIARDINO PUBBLICO					
537	APU	REGGIO DI CALABRIA (RC) Sez. A	125	64			GIARDINO PUBBLICO					
538	APU	REGGIO DI CALABRIA (RC) Sez. A	125	109			SEMINATIVO	5 are				giardino p.
539	APU	REGGIO DI CALABRIA (RC) Sez. A	125	111			GIARDINO PUBBLICO					
540	APU	REGGIO DI CALABRIA (RC) Sez. A	125	184			SEMINATIVO	2 are 10 ca				giardino p.
541	APU	REGGIO DI CALABRIA (RC) Sez. A	125	191			GIARDINO PUBBLICO					
542	APU	REGGIO DI CALABRIA (RC) Sez. A	125	192			GIARDINO PUBBLICO					
543	APU	REGGIO DI CALABRIA (RC) Sez. A	125	276			GIARDINO PUBBLICO					
544	APU	REGGIO DI CALABRIA (RC) Sez. A	125	277			GIARDINO PUBBLICO					
545	APU	REGGIO DI CALABRIA (RC) Sez. A	125	280			GIARDINO PUBBLICO					
546	APU	REGGIO DI CALABRIA (RC) Sez. A	125	281			GIARDINO PUBBLICO					
547	APU	REGGIO DI CALABRIA (RC) Sez. A	125	283			GIARDINO PUBBLICO					
548	APU	REGGIO DI CALABRIA (RC) Sez. A	125	284			GIARDINO PUBBLICO					
549	APU	REGGIO DI CALABRIA (RC) Sez. A	125	292			GIARDINO PUBBLICO					
550	APU	REGGIO DI CALABRIA (RC) Sez. A	125	328			GIARDINO PUBBLICO					
551	APU	REGGIO DI CALABRIA (RC) Sez. A	125	329			GIARDINO PUBBLICO					
552	APU	REGGIO DI CALABRIA (RC) Sez. A	125	340			GIARDINO PUBBLICO					
553	APU	REGGIO DI CALABRIA (RC) Sez. A	125	343			GIARDINO PUBBLICO					
554	APU	REGGIO DI CALABRIA (RC) Sez. A	125	344			GIARDINO PUBBLICO					
555	APU	REGGIO DI CALABRIA (RC) Sez. A	125	345			GIARDINO PUBBLICO					
556	APU	REGGIO DI CALABRIA (RC) Sez. A	125	352			INCOLTO STERILE	1 are 93 ca				piazza
557	APU	REGGIO DI CALABRIA (RC) Sez. A	125	353			GIARDINO PUBBLICO					
558	APU	REGGIO DI CALABRIA (RC) Sez. A	126	33			SEMINATIVO	5 are 55 ca				giardino p.

n.	COD BENE	UBICAZIONE	sez/Fg	part	part2	sub	categoria/coltura	consistenza/superficie	rendita	Valore	indirizzo	utilizzo
559	APU	REGGIO DI CALABRIA (RC) Sez. A	126	116			SEMINATIVO					
560	APU	REGGIO DI CALABRIA (RC) Sez. A	126	143			GIARDINO PUBBLICO					giardino
561	APU	REGGIO DI CALABRIA (RC) Sez. A	126	307			GIARDINO PUBBLICO					
562	APU	REGGIO DI CALABRIA (RC) Sez. A	126	308			GIARDINO PUBBLICO					
563	APU	REGGIO DI CALABRIA (RC) Sez. A	126	309			GIARDINO PUBBLICO					
564	APU	REGGIO DI CALABRIA (RC) Sez. A	126	E			CASTELLO ARAGONESI					
565	APU	REGGIO DI CALABRIA (RC) Sez. A	127	119			GIARDINO PUBBLICO					
566	APU	REGGIO DI CALABRIA (RC) Sez. A	127	120			GIARDINO PUBBLICO					
567	APU	REGGIO DI CALABRIA (RC) Sez. A	127	121			GIARDINO PUBBLICO					
568	APU	REGGIO DI CALABRIA (RC) Sez. A	127	123			GIARDINO PUBBLICO					
569	APU	REGGIO DI CALABRIA (RC) Sez. A	127	124			GIARDINO PUBBLICO					
570	BCT	Sez. L - SABBATELLO	3	713				535				
571	BCT	Sez. E - GALLINA	4	140	169			1480			LOCALITA SABBATELLO	
572	BCT	Sez. D - GALLICO	6	634		85					LOCALITA GALLINA	
573	BCT	Sez. D - GALLICO	6	810		6780					c.da Tirone - Gallico Sup.	terreno agricolo
574	BCT	Sez. D - GALLICO	6	814		1450					c.da Tirone - Gallico Sup.	terreno agricolo
575	BCT	Sez. D - GALLICO	6	815		25					c.da Tirone - Gallico Sup.	terreno agricolo
576	BCT	Sez. D - GALLICO	6	817		6					c.da Tirone - Gallico Sup.	terreno agricolo
577	BCT	Sez. D - GALLICO	6	958		4930					c.da Tirone - Gallico Sup.	terreno agricolo
578	BCT	Sez. A - REGGIO DI CALABRIA	18	3-377-378-11-379-381-12-382-14-15-16-384				56520			C/DA CANNAVO' VIA RIPARO VECCHIO DI CATAFORIO	
579	BCT	Sez. A - REGGIO DI CALABRIA	19	2-517-518-519-520-521-522-523				12932			C/DA CANNAVO'	
580	BCT	Sez. E - GALLINA	26	358-433-738				2155			C/DA LAGANI	
581	BCT	Sez. E - GALLINA	27	234, 235, 236, 1151				16050			LOCALITA GALLINA	
582	BCT	Sez. A - REGGIO DI CALABRIA	70	596-597-603-601-1141				11000			VIA EREMO BOTTE	
583	BCT	Sez. A - REGGIO DI CALABRIA	90	707		940					Via Prov. Spirito Santo	terreno agricolo
584	BCT	Sez. A - REGGIO DI CALABRIA	90	1519		1466					Via Prov. Spirito Santo	terreno agricolo
585	BCT	Sez. A - REGGIO DI CALABRIA	92	10-11-26-27-28-29-30-31-32-39				45762			C/DA SAN CRISTOFORO	
586	BCT	Sez. A - REGGIO DI CALABRIA	104	871				4205			VIA SBARRE CENTRALI TRAV. VII	
587	BCT	Sez. A - REGGIO DI CALABRIA	104	872				300			VIA SBARRE CENTRALI TRAV. VII	
588	BCT	Sez. A - REGGIO DI CALABRIA	109	19-100				5080			C/DA MODENA	
589	BCT	Sez. A - REGGIO DI CALABRIA	112	34		1700					C.da Spirito Santo	terreno agricolo
590	BCT	Sez. A - REGGIO DI CALABRIA	112	106		2640					C.da Spirito Santo	terreno agricolo
591	BCT	Sez. A - REGGIO DI CALABRIA	113	313				534			LOCALITA SAN SPERATO	
592	BCT	Sez. A - REGGIO DI CALABRIA	119	16				2930			VIA S.GIUSEPPE	
593	BCU	CATONA	CNA/06	786				1000			LOCALITA TORREMUZZA DI CATONA	Fabbricato urbano con terreno
594	BCU	CATONA	CNA/9	1000		5					Via Fiumanini, 19	ABITAZIONE
595	BCU	GALLICO	GCO/6	287		8	C/2				C.da Tirone-Gallico Sup.	MAGAZZINO DEPOSITO
596	BCU	GALLICO	GCO/6	287		9	F/5				C.da Tirone-Gallico Sup.	LATRICO SOLARE
597	BCU	GALLICO	GCO/6	287		10					C.da Tirone-Gallico Sup.	ABITAZIONE
598	BCU	GALLICO	GCO/6	287		11	F/3				C.da Tirone-Gallico Sup.	IN CORSO DI COSTRUZIONE
599	BCU	GALLICO	GCO/6	287		12	C/2				C.da Tirone-Gallico Sup.	MAGAZZINO DEPOSITO
600	BCU	GALLICO	GCO/6	287		13	C/2				C.da Tirone-Gallico Sup.	MAGAZZINO DEPOSITO
601	BCU	GALLICO	GCO/6	287		14	C/6				C.da Tirone-Gallico Sup.	GARAGE
602	BCU	GALLICO	GCO/6	287		15					C.da Tirone-Gallico Sup.	ABITAZIONE
603	BCU	GALLICO	GCO/6	287		16	C/2				C.da Tirone-Gallico Sup.	MAGAZZINO DEPOSITO
604	BCU	GALLICO	GCO/6	287		17	C/2				C.da Tirone-Gallico Sup.	MAGAZZINO DEPOSITO
605	BCU	GALLICO	GCO/6	287		18					C.da Tirone-Gallico Sup.	MAGAZZINO DEPOSITO
606	BCU	GALLICO	GCO/6	287		19	C/6				C.da Tirone-Gallico Sup.	ABITAZIONE
607	BCU	GALLICO	GCO/6	287		20	C/6				C.da Tirone-Gallico Sup.	GARAGE
608	BCU	GALLICO	GCO/6	287		21	F/3				C.da Tirone-Gallico Sup.	GARAGE
609	BCU	GALLICO	GCO/6	287		22	C/6				C.da Tirone-Gallico Sup.	LATRICO SOLARE
610	BCU	GALLICO	GCO/6	287		23	C/6				C.da Tirone-Gallico Sup.	GARAGE
611	BCU	GALLICO	GCO/6	287		25	C/6				C.da Tirone-Gallico Sup.	GARAGE
612	BCU	GALLICO	GCO/6	287		26	C/6				C.da Tirone-Gallico Sup.	GARAGE
613	BCU	GALLICO	GCO/6	287		27	C/2				C.da Tirone-Gallico Sup.	GARAGE
614	BCU	GALLICO	GCO/6	287		29	C/6				C.da Tirone-Gallico Sup.	MAGAZZINO DEPOSITO
615	BCU	GALLICO	GCO/6	287		30	C/6				C.da Tirone-Gallico Sup.	GARAGE
616	BCU	GALLICO	GCO/6	287		31	C/6				C.da Tirone-Gallico Sup.	GARAGE
617	BCU	GALLICO	GCO/6	287		32	C/6				C.da Tirone-Gallico Sup.	GARAGE
618	BCU	GALLICO	GCO/6	287		33	C/6				C.da Tirone-Gallico Sup.	GARAGE
619	BCU	GALLICO	GCO/6	287		34	C/6				C.da Tirone-Gallico Sup.	GARAGE
620	BCU	GALLICO	GCO/6	287		35	C/6				C.da Tirone-Gallico Sup.	GARAGE
621	BCU	GALLICO	GCO/6	287		36	C/6				C.da Tirone-Gallico Sup.	GARAGE
622	BCU	ARANGEA	GNA/03	769		6					C.da Tirone-Gallico Sup.	GARAGE
623	BCU	ARANGEA	GNA/03	769		7		125			SUPER STRADA JONICA TRAV.IRTO 25	Lastrico solare
624	BCU	ARANGEA	GNA/03	1111		2		3			SUPER STRADA JONICA TRAV.IRTO 25	Locale Garage
625	BCU	ARANGEA	GNA/03	1111		4		160			C/DA GAGLIARDI	Locale generico
626	BCU	ARANGEA	GNA/03	1111		3		160			C/DA GAGLIARDI	Appartamento (rustico)
627	BCU	ARANGEA	GNA/03	769		2		120			C/DA GAGLIARDI	Appartamento
628	BCU	ARANGEA	GNA/03	769		1		120			SUPER STRADA JONICA TRAV.IRTO 25	Appartamento
629	BCU	ARANGEA	GNA/03	769		3		120			SUPER STRADA JONICA TRAV.IRTO 25	Appartamento
630	BCU	ARANGEA	GNA/03	769		4		120			SUPER STRADA JONICA TRAV.IRTO 25	Appartamento
631	BCU	ARANGEA	GNA/03	769		5		120			SUPER STRADA JONICA TRAV.IRTO 25	Appartamento
632	BCU	S. GREGORIO	GNA/13	103		8		7			SUPER STRADA JONICA TRAV.IRTO 25	Appartamento
633	BCU	LOCALITA LIVARI	GNA/14	1153		1		580			C/DA OGLIARI S. GREGORIO	Appartamento
634	BCU	LOCALITA LIVARI	GNA/14	1153		2 e 4		100			LOCALITA LIVARI	Altro
635	BCU	LOCALITA LIVARI	GNA/14	1153		3		100			LOCALITA LIVARI	Appartamento
636	BCU	LOCALITA LIVARI	GNA/14	1358		n.c.		155			LOCALITA LIVARI	Appartamento
637	BCU	LOCALITA LIVARI	GNA/14	1358		n.c.		155			LOCALITA LIVARI	Appartamento
638	BCU	LOCALITA LIVARI	GNA/14	1358		n.c.		155			LOCALITA LIVARI	Appartamento
639	BCU	LOCALITA LIVARI	GNA/14	1358		n.c.		155			LOCALITA LIVARI	Appartamento
640	BCU	GALLINA	GNA/15	1419		3					LOCALITA LIVARI	Appartamento
641	BCU	GALLINA	GNA/15	1419		4					C.da Morioquo	ABITAZIONE
642	BCU	GALLINA	GNA/15	1419		7					C.da Morioquo	ABITAZIONE
643	BCU	GALLINA	GNA/15	1419		8					C.da Morioquo	ABITAZIONE
644	BCU	LOCALITA SARACINELLO	GNA/15	82 e 83		n.c.		150			C.da Morioquo	ABITAZIONE
645	BCU	LOCALITA SARACINELLO	GNA/15	82 e 83		n.c.		150			LOCALITA SARACINELLO	Appartamento
646	BCU	LOCALITA SARACINELLO	GNA/15	82 e 83		n.c.		150			LOCALITA SARACINELLO	Appartamento
647	BCU	LOCALITA SARACINELLO	GNA/15	82 e 83		n.c.		150			LOCALITA SARACINELLO	Appartamento
648	BCU	LOCALITA SARACINELLO	GNA/15	82 e 83		n.c.		150			LOCALITA SARACINELLO	Appartamento
649	BCU	LOCALITA SARACINELLO	GNA/15	82 e 83		n.c.		150			LOCALITA SARACINELLO	Appartamento
650	BCU	LOCALITA SARACINELLO	GNA/15	82 e 83		n.c.		755			LOCALITA SARACINELLO	Appartamento
651	BCU	LOCALITA SARACINELLO	GNA/15	82, 83		n.c.		215			LOCALITA SARACINELLO	Altro
652	BCU	LOCALITA SARACINELLO	GNA/15	82, 83		n.c.		90			LOCALITA SARACINELLO	Appartamento
653	BCU	LOCALITA SARACINELLO	GNA/15	82, 83		n.c.		40			LOCALITA SARACINELLO	Appartamento
654	BCU	CROCE VALANIDI	GNA/25	837		1, 2		470			LOCALITA SARACINELLO	Altro
655	BCU	CROCE VALANIDI	GNA/25	837		3 e 4		470			CROCE VALANIDI	corte
656	BCU	CROCE VALANIDI	GNA/25	837		5 - 6 e 7		470			CROCE VALANIDI	Appartamento
657	BCU	GALLINA	GNA/27	666		5					CROCE VALANIDI	Appartamento
658	BCU	PELLARO	PEL/10	1435		3					C.da Bovetto, 38	ABITAZIONE
659	BCU	PELLARO	PEL/10	1435		4	C/2				Via Bolano	ABITAZIONE
660	BCU	PELLARO	PEL/10	1435		5					Via Bolano	MAGAZZINO DEPOSITO
661	BCU	PELLARO	PEL/10	1435		6					Via Bolano	ABITAZIONE



n.	COD	UBICAZIONE	sez/Fg	part	part2	sub	categoria/cultura	consistenza/superficie	rendita	Valore	indirizzo	Utilizzo
662	BCU	PELLARO	PEL/10	1435		7					Via Bolano	ABITAZIONE
663	BCU	PELLARO	PEL/10	1435		8					Via Bolano	ABITAZIONE
664	BCU	PELLARO	PEL/10	1435		9					Via Bolano	ABITAZIONE
665	BCU	PELLARO	PEL/10	1435		10					Via Bolano	ABITAZIONE
666	BCU	PELLARO	PEL/10	1435		11					Via Bolano	ABITAZIONE
667	BCU	PELLARO	PEL/31	756		21					Via Bocale II	ABITAZIONE
668	BCU	PELLARO	PEL/31	756		27					Via Bocale II	ABITAZIONE
669	BCU	PELLARO FR7. BOCAI F II	PEL/31	756		9		72			PELLARO FR7. BOCAI F II	Appartamento
670	BCU	ARCHI	RC/005	477		10		300			C/DA ARCHI VIA CORVO(ARCHI STRADA VICINALE S. ANTONIO)	Appartamento
671	BCU	ARCHI	RC/005	477		9		300			C/DA ARCHI VIA CORVO (ARCHI STRADA VICINALE S. ANTONIO)	Appartamento
672	BCU	ARCHI	RC/020	173		6		7			RIONE ARCHI CDA MERCATELLO	Appartamento
673	BCU	ARCHI	RC/020	172		11					RIONE ARCHI CDA MERCATELLO	Lastrico solare
674	BCU	ARCHI	RC/020	173		2		6			RIONE ARCHI CDA MERCATELLO	Appartamento
675	BCU	ARCHI	RC/020	173		4		7			RIONE ARCHI CDA MERCATELLO	Appartamento
676	BCU	ARCHI	RC/020	173		7		6			RIONE ARCHI CDA MERCATELLO	Appartamento
677	BCU	ARCHI	RC/020	173		8		7			RIONE ARCHI CDA MERCATELLO	Appartamento
678	BCU	ARCHI	RC/020	173		9		6			RIONE ARCHI CDA MERCATELLO	Appartamento
679	BCU	ARCHI	RC/020	173		12		8			RIONE ARCHI CDA MERCATELLO	Appartamento
680	BCU	ARCHI	RC/020	173		13		6			RIONE ARCHI CDA MERCATELLO	Appartamento
681	BCU	ARCHI	RC/020	173		16		6			RIONE ARCHI CDA MERCATELLO	Appartamento
682	BCU	ARCHI	RC/020	173		3		122			RIONE ARCHI CDA MERCATELLO	Appartamento
683	BCU	Reggio Calabria	RC/043	577		1	C/2				Via Lia,34	MAGAZZINO DEPOSITO
684	BCU	Reggio Calabria	RC/043	577		2	C/2				Via Lia,34	MAGAZZINO DEPOSITO
685	BCU	Reggio Calabria	RC/043	577		3	C/2				Via Lia,34	MAGAZZINO DEPOSITO
686	BCU	Reggio Calabria	RC/043	635		16	C/1				Via Manfroce,79	NEGOZIO
687	BCU	Reggio Calabria	RC/086	281		12					Via Cappuccinelli,14	ABITAZIONE
688	BCU	Reggio Calabria	RC/086	442		2					Via Cappuccinelli,32	ABITAZIONE
689	BCU	CONDERA	RC/089	88				860			VIA REGGIO CAMPI, L.TA CONDERA	corte
690	BCU	Reggio Calabria	RC/090	1872		5					Via Prov. Spirito Santo	ABITAZIONE
691	BCU	Reggio Calabria	RC/090	1872		6					Via Prov. Spirito Santo	ABITAZIONE
692	BCU	Reggio Calabria	RC/090	1872		12					Via Prov. Spirito Santo	ABITAZIONE
693	BCU	Reggio Calabria	RC/090	1872		13					Via Prov. Spirito Santo	ABITAZIONE
694	BCU	Reggio Calabria	RC/090	1872		14					Via Prov. Spirito Santo	ABITAZIONE
695	BCU	Reggio Calabria	RC/090	1872		15					Via Prov. Spirito Santo	ABITAZIONE
696	BCU	Reggio Calabria	RC/090	1872		16					Via Prov. Spirito Santo	ABITAZIONE
697	BCU	Reggio Calabria	RC/090	1872		17					Via Prov. Spirito Santo	ABITAZIONE
698	BCU	Reggio Calabria	RC/090	1872		18					Via Prov. Spirito Santo	ABITAZIONE
699	BCU	Reggio Calabria	RC/090	1872		19					Via Prov. Spirito Santo	ABITAZIONE
700	BCU	Reggio Calabria	RC/095	221		3	C/1				Via Cannavò, 101/S	NEGOZIO
701	BCU	Reggio Calabria	RC/095	221		4	C/1				Via Cannavò, 101/S	NEGOZIO
702	BCU	Reggio Calabria	RC/095	221		5	C/1				Via Cannavò, 101/S	NEGOZIO
703	BCU	Reggio Calabria	RC/102	454		7	C/2				Via Rodi, 12/14	MAGAZZINO DEPOSITO
704	BCU	SBARRE	RC/104	76		10		7			VIA LORETO TRAV. PRIV. N. 18 CONDOMINIO CALABRIA	Appartamento
705	BCU	Reggio Calabria	RC/104	268		9					Via Cantaffio,15	ABITAZIONE
706	BCU	Reggio Calabria	RC/104	268		10					Via Cantaffio,15	ABITAZIONE
707	BCU	GEBBIONE	RC/106	72		3		131			VIA S.GIUSEPPE, 97	Magazzino piano TERRA
708	BCU	GEBBIONE	RC/106	72		7		8			VIA S.GIUSEPPE, 97	Appartamento al 2° piano
709	BCU	GEBBIONE	RC/106	72		8		7			VIA S.GIUSEPPE, 97	Appartamento al 2° piano
710	BCU	GEBBIONE	RC/106	72		9		7			VIA S.GIUSEPPE, 97	Appartamento al 3° piano
711	BCU	GEBBIONE	RC/106	72		10		7			VIA S.GIUSEPPE, 97	Appartamento al 3° piano
712	BCU	GEBBIONE	RC/106	72		11		8			VIA S.GIUSEPPE, 98	Appartamento al 4° piano
713	BCU	Reggio Calabria	RC/106	72		19	F/3				Via San Giuseppe,97	IN CORSO DI COSTRUZIONE
714	BCU	GEBBIONE	RC/106	72		4		172			VIA S.GIUSEPPE, 97	Magazzino piano TERRA
715	BCU	GEBBIONE	RC/106	72		6		7			VIA S.GIUSEPPE, 97	Appartamento al 1° piano
716	BCU	Reggio Calabria	RC/109	175		8					Vico Ferruccio,tr.priv,146	ABITAZIONE
717	BCU	Reggio Calabria	RC/109	175		13					Vico Ferruccio,tr.priv,146	ABITAZIONE
718	BCU	Reggio Calabria	RC/109	175		14					Vico Ferruccio,tr.priv,146	ABITAZIONE
719	BCU	Reggio Calabria	RC/109	175		18					Vico Ferruccio,tr.priv,146	ABITAZIONE
720	BCU	Reggio Calabria	RC/109	175		28					Vico Ferruccio,tr.priv,146	ABITAZIONE
721	BCU	Reggio Calabria	RC/109	175		32	C/2				Vico Ferruccio,tr.priv,146	MAGAZZINO DEPOSITO
722	BCU	Reggio Calabria	RC/109	175		33					Vico Ferruccio,tr.priv,146	ABITAZIONE
723	BCU	Reggio Calabria	RC/109	175		34					Vico Ferruccio,tr.priv,146	ABITAZIONE
724	BCU	Reggio Calabria	RC/109	175		36					Vico Ferruccio,tr.priv,146	ABITAZIONE
725	BCU	Reggio Calabria	RC/109	175		37					Vico Ferruccio,tr.priv,146	ABITAZIONE
726	BCU	Reggio Calabria	RC/109	385		1	C/6				Via Sbarre Sup.,61/c	GARAGE
727	BCU	Reggio Calabria	RC/109	385		3					Via Sbarre Sup.,61/c	ABITAZIONE
728	BCU	GEBBIONE	RC/109	874		3					VIALE EUROPA, 81 - LOC. PETRILLINA	Locale generico piano terra
729	BCU	GEBBIONE	RC/109	874		7		120			VIALE EUROPA, 81	Appartamento piano primo
730	BCU	MODENA	RC/110	154		4		193			VIA MODENA, 58/A	Appartamento
731	BCU	MODENA	RC/110	154		5		193			VIA MODENA, 58/A	Appartamento
732	BCU	LOC S. CRISTOFARO	RC/112	513		24		120			LOC S. CRISTOFARO VIA S SPIRITO II TRONCO	Appartamento
733	BCU	VIA S. SPERATO TRAV. VIII, 15	RC/113	293		17		110			VIA S. SPERATO TRAV. VIII, 15	Appartamento
734	BCU	VIA S. GIUSEPPE	RC/119	19				250			VIA S. GIUSEPPE	Terreno con fabbricato rurale
735	BCU	Reggio Calabria	RC/120	537		1	C/2	159			Via Gebbione tra. Marino	MAGAZZINO DEPOSITO
736	BCU	LOC. RAGAGLIOTTI	RC/120	816		9		9			LOC. RAGAGLIOTTI VIA GEBBIONE A MARE	Villa
737	BCU	LOC. RAGAGLIOTTI	RC/120	815 - 817				695			LOC. RAGAGLIOTTI	CORTE
738	BCU	Reggio Calabria	RC/123	315		4	C/1				Via XXV luglio,24	NEGOZIO
739	BCU	1° MAGGIO	RC/123	53		27		4			VIA XXV LUGLIO IS.117	Appartamento
740	BCU	1° MAGGIO	RC/123	53		7		5			VIA XXV LUGLIO IS.117	Appartamento
741	BCU	Reggio Calabria	RC/124	131		17	C/1				C.so V.Emanuele 41/43	NEGOZIO
742	BCU	Reggio Calabria	RC/124	162		15	C/1				Via Possidonea,21-21/a	NEGOZIO
743	BCU	Reggio Calabria	RC/124	316		23	C/1				C.so Garibaldi,108	NEGOZIO
744	BCU	Reggio Calabria	RC/125	72		1	C/1				Corso G.Garibaldi, 203	NEGOZIO
745	BCU	Reggio Calabria	rc/125	204		1	C/1				Via Giudecca,11	NEGOZIO
746	BCU	Reggio Calabria	RC/125	237		5	C/1	101			Via Possidonea,42	NEGOZIO
747	BCU	Reggio Calabria	RC/126	93		1	C/2				Via Crisafi,30	MAGAZZINO DEPOSITO
748	BCU	Reggio Calabria	RC/126	132		3	C/1				Via Placido Geraci,40	NEGOZIO
749	BCU	Reggio Calabria	RC/126	132		36	C/2	8			Via E.Cuzzocrea,11	MAGAZZINO DEPOSITO
750	BCU	Reggio Calabria	RC/126	132		38		5 vani			Via E.Cuzzocrea,13	ABITAZIONE
751	BCU	Reggio Calabria	RC/126	132		39		13			Via E.Cuzzocrea,13	ABITAZIONE
752	BCU	Reggio Calabria	RC/126	132		40		8			Via E.Cuzzocrea,13	ABITAZIONE
753	BCU	Reggio Calabria	RC/126	132		45	C/2	510			Via E.Cuzzocrea,11	MAGAZZINO DEPOSITO
754	BCU	Reggio Calabria	RC/126	829		2	C/1				Via P.Pellicano,1/d-1/e	NEGOZIO
755	BCU	Reggio Calabria	RC/126	905		2	C/2	26			Via F.Florentino, 4/A	MAGAZZINO DEPOSITO
756	BCU	Reggio Calabria	RC/126	905		3		2,5 vani			Via F.Florentino, 4/A	ABITAZIONE
757	BCU	Reggio Calabria	RC/126	905		4		2,5 vani			Via F.Florentino, 4/A	ABITAZIONE
758	BCU	Reggio Calabria	RC/126	905		5		2,5 vani			Via F.Florentino, 4/A	ABITAZIONE
759	BCU	Reggio Calabria	RC/126	905		6	F/5	29			Via F.Florentino, 4/A	LASTRICO SOLARE
760	BCU	Reggio Calabria	RC/127	45		7	C/1				Via Tommaso Campanella,33-35-37	NEGOZIO
761	BCU	Reggio Calabria	RC/128	490		63	C/1				Via A.Spanò,65	NEGOZIO
762	BCU	Reggio Calabria	RC/129	178		1	C/1				C.so Garibaldi,444	NEGOZIO
763	BCU	Reggio Calabria	RC/129	305		3	C/1				Corso G.Garibaldi, 468/A	NEGOZIO
764	BCU	Reggio Calabria	RC/129	305		4	C/1				Corso G.Garibaldi, 468/A	NEGOZIO

n.	COD	UBICAZIONE	sez/Fg	part	part2	sub	categoria/cultura	consistenza/superficie	rendita	Valore	indirizzo	Utilizzo
765	BCU	Reggio Calabria	RC/129	305		8	C/1				Via Nino Bixio,29	NEGOZIO
766	BCU	Reggio Calabria	RC/129	305		9	C/1				Via Nino Bixio,29	NEGOZIO
767	BOS	CARDETO (RC)	1	3			BOSCO ALTO	759 ha 34 are 90 ca				BOSCO DEMANIALE F
768	BOS	CARDETO (RC)	1	9			BOSCO ALTO	2 are 80 ca				BOSCO DEMANIALE
769	BOS	CARDETO (RC)	1	10			BOSCO ALTO	4 are				BOSCO DEMANIALE F
770	BOS	CARDETO (RC)	1	11			BOSCO ALTO	61 ca				BOSCO DEMANIALE
771	BOS	CARDETO (RC)	1	12			BOSCO ALTO	16 are				BOSCO DEMANIALE
772	BOS	CARDETO (RC)	1	13			BOSCO ALTO	34 are				Diritto del concedente
773	BOS	CARDETO (RC)	5	594			BOSCO CEDUO	3 are 10 ca				BOSCO DEMANIALE
774	BOS	REGGIO DI CALABRIA (RC) Sez. G	11	8			BOSCO ALTO	1 ha 82 are 40 ca				BOSCO DEMANIALE
775	BOS	REGGIO DI CALABRIA (RC) Sez. G	11	9			BOSCO ALTO	1 ha 12 are				BOSCO DEMANIALE
776	BOS	REGGIO DI CALABRIA (RC) Sez. B	11	10			BOSCO CEDUO	52 ha 56 are 70 ca				BOSCO DEMANIALE F
777	BOS	REGGIO DI CALABRIA (RC) Sez. A	11	18			PASCOLO ARBORATO	1 ha 28 are				BOSCO
778	BOS	REGGIO DI CALABRIA (RC) Sez. B	14	11			BOSCO ALTO	42 ha 24 are 80 ca				BOSCO DEMANIALE F
779	BOS	REGGIO DI CALABRIA (RC) Sez. B	14	12			BOSCO ALTO	42 are 40 ca				BOSCO DEMANIALE
780	BOS	REGGIO DI CALABRIA (RC) Sez. B	14	21			BOSCO ALTO	48 are 40 ca				BOSCO DEMANIALE
781	BOS	REGGIO DI CALABRIA (RC) Sez. A	14	25			SEMINATIVO	1 ha 31 are 20 ca				BOSCO
782	BOS	CARDETO (RC)	15	12			BOSCO ALTO	41 ha 44 are 80 ca				BOSCO DEMANIALE
783	BOS	REGGIO DI CALABRIA (RC) Sez. B	17	1			BOSCO ALTO	5 are 80 ca				BOSCO DEMANIALE
784	BOS	REGGIO DI CALABRIA (RC) Sez. B	17	6			BOSCO ALTO	31 ha 17 are 70 ca				BOSCO DEMANIALE
785	BOS	REGGIO DI CALABRIA (RC) Sez. B	17	7			BOSCO ALTO	209 ha 35 are 90 ca				BOSCO DEMANIALE F
786	BOS	REGGIO DI CALABRIA (RC) Sez. B	17	8			BOSCO ALTO	28 are 80 ca				BOSCO DEMANIALE
787	BOS	REGGIO DI CALABRIA (RC) Sez. B	17	9			BOSCO ALTO	3 ha 97 are 60 ca				BOSCO DEMANIALE
788	BOS	REGGIO DI CALABRIA (RC) Sez. B	17	10			BOSCO ALTO	60 ca				BOSCO DEMANIALE
789	BOS	REGGIO DI CALABRIA (RC) Sez. B	17	11			BOSCO ALTO	23 are 20 ca				BOSCO DEMANIALE
790	BOS	REGGIO DI CALABRIA (RC) Sez. B	17	12			BOSCO ALTO	13 ha 30 are 78 ca				BOSCO DEMANIALE
791	BOS	REGGIO DI CALABRIA (RC) Sez. B	17	15			BOSCO ALTO	86 are 52 ca				BOSCO DEMANIALE
792	BOS	REGGIO DI CALABRIA (RC) Sez. B	17	16			BOSCO ALTO	32 ha 94 are 31 ca				BOSCO DEMANIALE
793	BOS	REGGIO DI CALABRIA (RC) Sez. B	17	17			BOSCO ALTO	3 ha 34 are 89 ca				BOSCO DEMANIALE
794	BOS	REGGIO DI CALABRIA (RC) Sez. B	17	18			BOSCO ALTO	1 ha 82 are 40 ca				BOSCO
795	BOS	REGGIO DI CALABRIA (RC) Sez. A	17	292			CASTAGNETO DA FRUTTO	25 are 80 ca				BOSCO
796	BOS	REGGIO DI CALABRIA (RC) Sez. A	38	9			PASCOLO	1 ha 26 are 40 ca				BOSCO DEMANIALE
797	BOS	REGGIO DI CALABRIA (RC) Sez. A	38	10			BOSCO ALTO	4 ha 55 are 30 ca				BOSCO
798	BOS	REGGIO DI CALABRIA (RC) Sez. A	38	29			PASCOLO	12 ha 2 are 20 ca				BOSCO DEMANIALE
799	BOS	REGGIO DI CALABRIA (RC) Sez. A	38	35			BOSCO ALTO	9 ha 20 are 10 ca				BOSCO
800	BOS	REGGIO DI CALABRIA (RC) Sez. A	38	36		A	SEMINATIVO	34 ha 8 are 30 ca				BOSCO
801	BOS	REGGIO DI CALABRIA (RC) Sez. A	38	36		B	SEMINATIVO	2 ha				BOSCO DEMANIALE
802	BOS	REGGIO DI CALABRIA (RC) Sez. A	38	42			BOSCO ALTO	2 ha 95 are 10 ca				BOSCO DEMANIALE
803	BOS	REGGIO DI CALABRIA (RC) Sez. A	39	1			BOSCO ALTO	112 ha 88 are 60 ca				BOSCO DEMANIALE
804	BOS	REGGIO DI CALABRIA (RC) Sez. A	39	2			BOSCO ALTO	27 ha 5 are 30 ca				BOSCO DEMANIALE
805	BOS	REGGIO DI CALABRIA (RC) Sez. A	39	3			BOSCO ALTO	62 ha 96 are 40 ca				BOSCO DEMANIALE
806	BOS	REGGIO DI CALABRIA (RC) Sez. A	64	1			BOSCO ALTO	3 ha 3 are 70 ca				BOSCO DEMANIALE
807	BOS	REGGIO DI CALABRIA (RC) Sez. A	64	2			BOSCO MISTO	5 ha 15 are 60 ca				BOSCO DEMANIALE
808	BOS	REGGIO DI CALABRIA (RC) Sez. A	64	3			BOSCO ALTO	11 ha 4 are 30 ca				BOSCO DEMANIALE
809	BOS	REGGIO DI CALABRIA (RC) Sez. A	64	4		B	BOSCO MISTO	35 ha 8 are 30 ca				BOSCO DEMANIALE
810	BOS	REGGIO DI CALABRIA (RC) Sez. A	64	43			BOSCO MISTO	9 ha 31 are 30 ca				BOSCO DEMANIALE
811	BOS	REGGIO DI CALABRIA (RC) Sez. A	64	44			BOSCO MISTO	7 are				BOSCO DEMANIALE
812	BOS	REGGIO DI CALABRIA (RC) Sez. A	64	46			BOSCO MISTO	16 ha 31 are 10 ca				BOSCO DEMANIALE
813	BOS	REGGIO DI CALABRIA (RC) Sez. A	67	2			PASCOLO ARBORATO	7750				BOSCO DEMANIALE
814	BOS	REGGIO DI CALABRIA (RC) Sez. A	67	3			INCOLTO PRODUTTIVO	1300				BOSCO DEMANIALE
815	BOS	REGGIO DI CALABRIA (RC) Sez. A	67	4			CASTAGNETO DA FRUTTO	163630				BOSCO DEMANIALE
816	BOS	REGGIO DI CALABRIA (RC) Sez. A	67	5			BOSCO CEDUO	21470				BOSCO DEMANIALE
817	BOS	REGGIO DI CALABRIA (RC) Sez. A	67	6			PASCOLO	28830				BOSCO DEMANIALE
818	BOS	REGGIO DI CALABRIA (RC) Sez. A	67	7		B	PASCOLO ARBORATO	6913				BOSCO DEMANIALE
819	BOS	REGGIO DI CALABRIA (RC) Sez. A	67	8			PASCOLO	4550				BOSCO DEMANIALE
820	BOS	REGGIO DI CALABRIA (RC) Sez. A	67	9			BOSCO ALTO	70430				BOSCO DEMANIALE
821	BOS	REGGIO DI CALABRIA (RC) Sez. A	67	10		A	BOSCO CEDUO	37106				BOSCO DEMANIALE
822	BOS	REGGIO DI CALABRIA (RC) Sez. A	67	10		B	PASCOLO	1864				BOSCO DEMANIALE
823	BOS	REGGIO DI CALABRIA (RC) Sez. A	67	11			SEMINATIVO	3480				BOSCO DEMANIALE
824	BOS	REGGIO DI CALABRIA (RC) Sez. A	67	13			BOSCO ALTO	2 ha 22 are 40 ca				BOSCO DEMANIALE
825	BOS	REGGIO DI CALABRIA (RC) Sez. A	67	16			SEMINATIVO	392874				BOSCO
826	BOS	REGGIO DI CALABRIA (RC) Sez. A	67	7		A	BOSCO CEDUO	47797				BOSCO DEMANIALE
827	BOS	REGGIO DI CALABRIA (RC) Sez. A	68	1			BOSCO CEDUO	37 ha 98 are 80 ca				BOSCO DEMANIALE
828	BOS	REGGIO DI CALABRIA (RC) Sez. A	68	2			BOSCO ALTO	14 ha 12 are 70 ca				BOSCO DEMANIALE
829	BOS	REGGIO DI CALABRIA (RC) Sez. A	69	1			BOSCO ALTO	76 ha 99 are				BOSCO DEMANIALE
830	BOS	REGGIO DI CALABRIA (RC) Sez. A	69	2			BOSCO ALTO	17 are 50 ca				BOSCO DEMANIALE
831	ERP	MOSORROFA	CAT/17	4			A/4	5,5	€	116,46 €	12.228,30 CONTRADA SELLA ENTRATA, PIANO T	ABITAZIONE
832	ERP	MOSORROFA	CAT/22	1032			A/4	2	€	49,58 €	5.205,90 VIA ANZARIO, 10 PIANO T-1 - 2	ABITAZIONE
833	ERP	CATONA	CNA/06	210		1	A/4	3	€	113,10 €	11.875,50 VIA MILITARE, PIANO T	ABITAZIONE
834	ERP	CATONA	CNA/06	210		2	A/4	3	€	113,10 €	11.875,50 VIA MILITARE, PIANO T	ABITAZIONE
835	ERP	CATONA	CNA/06	210		3	A/4	3	€	113,10 €	11.875,50 VIA MILITARE, PIANO T	ABITAZIONE
836	ERP	CATONA	CNA/06	210		4	A/4	3	€	113,10 €	11.875,50 VIA MILITARE, PIANO T	ABITAZIONE
837	ERP	CATONA	CNA/06	210		5	A/4	3	€	113,10 €	11.875,50 VIA MILITARE, PIANO T	ABITAZIONE
838	ERP	CATONA	CNA/06	210		6	A/4	3	€	113,10 €	11.875,50 VIA MILITARE, PIANO T	ABITAZIONE
839	ERP	CATONA	CNA/06	210		7	A/4	3	€	113,10 €	11.875,50 VIA MILITARE, PIANO T	ABITAZIONE
840	ERP	GALLICO MARINA	GCO/04	149		1	A/4	4,5	€	169,66 €	17.814,30 VIA QUANARO II	ABITAZIONE
841	ERP	GALLICO MARINA	GCO/04	150		1	A/4	4,5	€	169,66 €	17.814,30 VIA QUANARO II	ABITAZIONE
842	ERP	GALLICO MARINA	GCO/04	151		2	A/4	4,5	€	169,66 €	17.814,30 VIA QUANARO II	ABITAZIONE
843	ERP	GALLICO MARINA	GCO/04	152		1	A/4	4,5	€	169,66 €	17.814,30 VIA QUANARO II	ABITAZIONE
844	ERP	GALLICO MARINA	GCO/04	153		2	A/4	4,5	€	169,66 €	17.814,30 VIA QUANARO II	ABITAZIONE
845	ERP	GALLICO MARINA	GCO/04	153		1	A/4	4,5	€	169,66 €	17.814,30 VIA QUANARO II	ABITAZIONE
846	ERP	GALLICO MARINA	GCO/04	154		2	A/4	4,5	€	169,66 €	17.814,30 VIA QUANARO II	ABITAZIONE
847	ERP	GALLICO MARINA	GCO/04	155		1	A/4	4,5	€	169,66 €	17.814,30 VIA QUANARO II	ABITAZIONE
848	ERP	GALLICO MARINA	GCO/04	155		2	A/4	4,5	€	169,66 €	17.814,30 VIA QUANARO II	ABITAZIONE
849	ERP	GALLICO MARINA	GCO/06	463		1	A/4	4,5	€	197,54 €	20.741,70 VIA GARIBALDI ANITA NR. 341/A PIANO PT	ABITAZIONE
850	ERP	GALLICO MARINA	GCO/06	463		2	A/4	4,5	€	197,54 €	20.741,70 VIA GARIBALDI ANITA NR. 341A PIANO PT	ABITAZIONE
851	ERP	GALLICO MARINA	GCO/06	463		3	A/4	4,5	€	197,54 €	20.741,70 VIA GARIBALDI ANITA NR. 341A PIANO P1	ABITAZIONE
852	ERP	GALLICO MARINA	GCO/06	463		4	A/4	4,5	€	197,54 €	20.741,70 VIA GARIBALDI ANITA NR. 341A PIANO P2	ABITAZIONE
853	ERP	GALLICO MARINA	GCO/06	463		5	A/4	4,5	€	197,54 €	20.741,70 VIA GARIBALDI ANITA NR. 341A PIANO P2	ABITAZIONE
854	ERP	GALLICO MARINA	GCO/06	463		6	A/4	4,5	€	197,54 €	20.741,70 VIA GARIBALDI ANITA NR. 341A PIANO P2	ABITAZIONE
855	ERP	GALLICO MARINA	GCO/06	464		1	A/4	4,5	€	197,54 €	20.741,70 VIA GARIBALDI ANITA NR. 341/B PIANO PT	ABITAZIONE
856	ERP	GALLICO MARINA	GCO/06	464		2	A/4	4,5	€	197,54 €	20.741,70 VIA GARIBALDI ANITA NR. 341/B PIANO PT	ABITAZIONE
857	ERP	GALLICO MARINA	GCO/06	464		3	A/4	4,5	€	197,54 €	20.741,70 VIA GARIBALDI ANITA NR. 341/B PIANO P1	ABITAZIONE
858	ERP	GALLICO MARINA	GCO/06	464		4	A/4	4,5	€	197,54 €	20.741,70 VIA GARIBALDI ANITA NR. 341/B PIANO P1	ABITAZIONE
859	ERP	GALLICO MARINA	GCO/06	464		5	A/4	4,5	€	197,54 €	20.741,70 VIA GARIBALDI ANITA NR. 341/B PIANO P2	ABITAZIONE
860	ERP	GALLICO MARINA	GCO/06	670		10	A/3	5,5	€	244,28 €	25.649,40 VIA GARIBALDI ANITA NR. 337/A ED. B PIANO T INT. 1	ABITAZIONE
861	ERP	GALLINA	GNA/06	553		1	A/4	4,5	€	169,66 €	17.814,30 VIA CHIESA MADRE NR. 6 PIANO T	ABITAZIONE
862	ERP	GALLINA	GNA/06	553		2	A/4	4,5	€	169,66 €	17.814,30 VIA CHIESA MADRE NR. 6 PIANO T	ABITAZIONE
863	ERP	GALLINA	GNA/06	477		3	A/3	9	€	557,77 €	58.565,85 VIA REGINA ELENA GALLINA NR. 14 PIANO T-1 INT.	

n.	COD BENE	UBICAZIONE	sez/fg	part	part2	sub	categoria/cultura	consistenza/superficie	rendita	Valore	indirizzo	Utilizzo
971	ERP	TRUNCA	Gna/41	936		13	A/3	6	C	179,73 €	18.871,65 VIA S.ANNA -TRUNCA	ABITAZIONE
972	ERP	TRUNCA	Gna/41	936		14	A/3	6	C	179,73 €	18.871,65 VIA S.ANNA -TRUNCA	ABITAZIONE
973	ERP	TRUNCA	Gna/41	936		15	A/3	6	C	179,73 €	18.871,65 VIA S.ANNA -TRUNCA	ABITAZIONE
974	ERP	TRUNCA	Gna/41	936		16	A/3	6	C	179,73 €	18.871,65 VIA S.ANNA -TRUNCA	ABITAZIONE
975	ERP	TRUNCA	Gna/41	936		17	A/3	6	C	179,73 €	18.871,65 VIA S.ANNA -TRUNCA	ABITAZIONE
976	ERP	TRUNCA	Gna/41	936		18	A/3	6	C	179,73 €	18.871,65 VIA S.ANNA -TRUNCA	ABITAZIONE
977	ERP	TRUNCA	Gna/42	423		2	A/3	6	C	179,73 €	18.871,65 VIA PERNICCHIA	ABITAZIONE
978	ERP	TRUNCA	Gna/42	423		3	A/3	6	C	179,73 €	18.871,65 VIA PERNICCHIA	ABITAZIONE
979	ERP	TRUNCA	Gna/42	423		4	A/3	6	C	179,73 €	18.871,65 VIA PERNICCHIA	ABITAZIONE
980	ERP	TRUNCA	Gna/42	423		5	A/3	6	C	179,73 €	18.871,65 VIA PERNICCHIA	ABITAZIONE
981	ERP	TRUNCA	Gna/42	423		6	A/3	6	C	179,73 €	18.871,65 VIA PERNICCHIA	ABITAZIONE
982	ERP	TRUNCA	Gna/42	423		7	A/3	6	C	179,73 €	18.871,65 VIA PERNICCHIA	ABITAZIONE
983	ERP	TRUNCA	Gna/42	423		8	A/3	6	C	179,73 €	18.871,65 VIA PERNICCHIA	ABITAZIONE
984	ERP	TRUNCA	Gna/42	423		9	A/3	6	C	179,73 €	18.871,65 VIA PERNICCHIA	ABITAZIONE
985	ERP	TRUNCA	Gna/42	423		10	A/3	6	C	179,73 €	18.871,65 VIA PERNICCHIA	ABITAZIONE
986	ERP	TRUNCA	Gna/42	423		11	A/3	6	C	179,73 €	18.871,65 VIA PERNICCHIA	ABITAZIONE
987	ERP	TRUNCA	Gna/42	423		12	A/3	6	C	179,73 €	18.871,65 VIA PERNICCHIA	ABITAZIONE
988	ERP	TRUNCA	Gna/42	423		13	A/3	6	C	179,73 €	18.871,65 VIA PERNICCHIA	ABITAZIONE
989	ERP	PELLARO	PEL/01	546		1	A/3	4,5	C	199,87 €	20.986,35 VIA OCCHIO DI PELLARO - TV. VII NR. 3 PIANO PT	ABITAZIONE
990	ERP	PELLARO	PEL/01	546		2	A/3	4,5	C	199,87 €	20.986,35 VIA OCCHIO DI PELLARO - TV. VII NR. 3 PIANO PT	ABITAZIONE
991	ERP	PELLARO	PEL/01	546		3	A/3	4,5	C	199,87 €	20.986,35 VIA OCCHIO DI PELLARO - TV. VII NR. 3 PIANO P1	ABITAZIONE
992	ERP	PELLARO	PEL/01	546		4	A/3	4,5	C	199,87 €	20.986,35 VIA OCCHIO DI PELLARO - TV. VII NR. 3 PIANO P1	ABITAZIONE
993	ERP	PELLARO	PEL/01	546		5	A/3	4,5	C	199,87 €	20.986,35 VIA OCCHIO DI PELLARO - TV. VII NR. 3 PIANO P2	ABITAZIONE
994	ERP	PELLARO	PEL/01	546		6	A/3	4,5	C	199,87 €	20.986,35 VIA OCCHIO DI PELLARO - TV. VII NR. 3 PIANO P2	ABITAZIONE
995	ERP	PELLARO	PEL/11	213		4	A/3	5,5	C	244,28 €	25.649,40 VIA FOSSO DI COMI - PELLARO NR. 3 PIANO 1 INT.3	ABITAZIONE
996	ERP	PELLARO	PEL/11	213		5	A/3	4,5	C	199,87 €	20.986,35 VIA FOSSO DI COMI - PELLARO NR. 3 PIANO 2	ABITAZIONE
997	ERP	PELLARO	PEL/11	213	200	5	A/3	5	C	222,08 €	23.318,40 VIA FOSSO DI COMI - PELLARO NR. 3 PIANO T	ABITAZIONE
998	ERP	PELLARO	PEL/14	43		1	A/4	6	C	226,21 €	23.752,05 STRADA STATALE 106 JONICA NR. 231 PIANO T	ABITAZIONE
999	ERP	PELLARO	PEL/14	43		2	A/11	4,5	C	25,56 €	2.683,80 STRADA STATALE 106 JONICA NR. 301 PIANO T	ABITAZIONE
1000	ERP	PELLARO	PEL/14	343		1	A/3	5,5	C	284,05 €	29.825,25 RIONE BOCALE I CASE POPOLARI PIANO PT	ABITAZIONE
1001	ERP	PELLARO	PEL/14	343		2	A/3	5,5	C	284,05 €	29.825,25 RIONE BOCALE I CASE POPOLARI PIANO PT	ABITAZIONE
1002	ERP	PELLARO	PEL/14	343		3	A/3	5,5	C	284,05 €	29.825,25 RIONE BOCALE I CASE POPOLARI PIANO P1	ABITAZIONE
1003	ERP	PELLARO	PEL/14	343		4	A/3	5,5	C	284,05 €	29.825,25 RIONE BOCALE I CASE POPOLARI PIANO P1	ABITAZIONE
1004	ERP	PELLARO	PEL/14	1328		2	A/3	4,5	C	232,41 €	24.403,05 VIA RIBERGO TRAVERSA VI PIANO PT	ABITAZIONE
1005	ERP	PELLARO	PEL/14	1328		3	A/3	4,5	C	232,41 €	24.403,05 VIA RIBERGO TRAVERSA VI PIANO P1	ABITAZIONE
1006	ERP	PELLARO	PEL/14	1328		4	A/3	4,5	C	232,41 €	24.403,05 VIA RIBERGO TRAVERSA VI PIANO P1	ABITAZIONE
1007	ERP	PELLARO	PEL/14	1328		5	A/3	4,5	C	232,41 €	24.403,05 VIA RIBERGO TRAVERSA VI PIANO P2	ABITAZIONE
1008	ERP	PELLARO	PEL/14	1328		6	A/3	4,5	C	232,41 €	24.403,05 VIA RIBERGO TRAVERSA VI PIANO P2	ABITAZIONE
1009	ERP	PELLARO	PEL/14	1329		2	A/3	4,5	C	232,41 €	24.403,05 VIA RIBERGO TRAVERSA V PIANO PT	ABITAZIONE
1010	ERP	PELLARO	PEL/14	1329		4	A/3	4,5	C	232,41 €	24.403,05 VIA RIBERGO TRAVERSA V PIANO P1	ABITAZIONE
1011	ERP	PELLARO	PEL/14	1329		5	A/3	4,5	C	232,41 €	24.403,05 VIA RIBERGO TRAVERSA V PIANO P1	ABITAZIONE
1012	ERP	PELLARO	PEL/14	1329		6	A/3	4,5	C	232,41 €	24.403,05 VIA RIBERGO TRAVERSA V PIANO P2	ABITAZIONE
1013	ERP	PELLARO	PEL/16	400		10	A/4	3	C	131,70 €	13.828,50 PELLARO -POLIDEA	ABITAZIONE
1014	ERP	PELLARO	PEL/16	400		11	A/4	3	C	131,70 €	13.828,50 PELLARO -POLIDEA	ABITAZIONE
1015	ERP	PELLARO	PEL/16	400		12	A/3	5,5	C	340,86 €	35.790,30 PELLARO -POLIDEA	ABITAZIONE
1016	ERP	PELLARO	PEL/16	400		13	A/3	6	C	371,85 €	39.044,25 PELLARO -POLIDEA	ABITAZIONE
1017	ERP	PELLARO	PEL/16	400		14	A/3	5	C	309,87 €	32.536,35 PELLARO -POLIDEA	ABITAZIONE
1018	ERP	PELLARO	PEL/16	711		4	A/3	5	C	258,23 €	27.114,15 PELLARO-SOTTOLUME	ABITAZIONE
1019	ERP	PELLARO	PEL/16	711		9	A/3	6	C	309,87 €	32.536,35 PELLARO-SOTTOLUME	ABITAZIONE
1020	ERP	PELLARO	PEL/16	711		11	A/3	6	C	309,87 €	32.536,35 PELLARO-SOTTOLUME	ABITAZIONE
1021	ERP	PELLARO	PEL/16	711		21	A/3	6	C	309,87 €	32.536,35 PELLARO-SOTTOLUME	ABITAZIONE
1022	ERP	PELLARO	PEL/16	711		24	A/3	6	C	309,87 €	32.536,35 PELLARO-SOTTOLUME	ABITAZIONE
1023	ERP	PELLARO	PEL/16	711		26	A/3	6	C	309,87 €	32.536,35 PELLARO-SOTTOLUME	ABITAZIONE
1024	ERP	PELLARO	PEL/16	711		27	A/3	5	C	258,23 €	27.114,15 PELLARO-SOTTOLUME	ABITAZIONE
1025	ERP	PELLARO	PEL/16	711		28	A/3	6	C	309,87 €	32.536,35 PELLARO-SOTTOLUME	ABITAZIONE
1026	ERP	PELLARO	PEL/16	711		30	A/3	6	C	309,87 €	32.536,35 PELLARO-SOTTOLUME	ABITAZIONE
1027	ERP	PELLARO	PEL/16	711		31	A/3	5	C	258,23 €	27.114,15 PELLARO-SOTTOLUME	ABITAZIONE
1028	ERP	PELLARO	PEL/16	711		35	A/3	5	C	258,23 €	27.114,15 PELLARO-SOTTOLUME	ABITAZIONE
1029	ERP	PELLARO	PEL/16	711		36	A/3	6	C	309,87 €	32.536,35 PELLARO-SOTTOLUME	ABITAZIONE
1030	ERP	PELLARO	PEL/16	711		38	A/3	6	C	309,87 €	32.536,35 PELLARO-SOTTOLUME	ABITAZIONE
1031	ERP	PELLARO	PEL/16	711		40	A/3	6	C	309,87 €	32.536,35 PELLARO-SOTTOLUME	ABITAZIONE
1032	ERP	PELLARO	PEL/16	711		44	A/3	5	C	258,23 €	27.114,15 PELLARO-SOTTOLUME	ABITAZIONE
1033	ERP	PELLARO	PEL/16	711		45	A/3	5	C	258,23 €	27.114,15 PELLARO-SOTTOLUME	ABITAZIONE
1034	ERP	PELLARO	PEL/16	711		46	A/3	5	C	258,23 €	27.114,15 PELLARO-SOTTOLUME	ABITAZIONE
1035	ERP	PELLARO	PEL/16	711		47	A/3	6	C	309,87 €	32.536,35 PELLARO-SOTTOLUME	ABITAZIONE
1036	ERP	PELLARO	PEL/16	711		48	A/3	5	C	258,23 €	27.114,15 PELLARO-SOTTOLUME	ABITAZIONE
1037	ERP	PELLARO	PEL/16	711		49	A/3	6	C	309,87 €	32.536,35 PELLARO-SOTTOLUME	ABITAZIONE
1038	ERP	PELLARO	PEL/16	711		51	A/3	6	C	309,87 €	32.536,35 PELLARO-SOTTOLUME	ABITAZIONE
1039	ERP	PELLARO	PEL/16	711		56	A/3	5	C	258,23 €	27.114,15 PELLARO-SOTTOLUME	ABITAZIONE
1040	ERP	PELLARO	PEL/16	711		57	A/3	6	C	309,87 €	32.536,35 PELLARO-SOTTOLUME	ABITAZIONE
1041	ERP	PELLARO	PEL/16	711		59	A/3	6	C	309,87 €	32.536,35 PELLARO-SOTTOLUME	ABITAZIONE
1042	ERP	PELLARO	PEL/16	711		60	A/3	5	C	258,23 €	27.114,15 PELLARO-SOTTOLUME	ABITAZIONE
1043	ERP	PELLARO	PEL/16	711		61	A/3	6	C	309,87 €	32.536,35 PELLARO-SOTTOLUME	ABITAZIONE
1044	ERP	PELLARO	PEL/16	711		65	A/3	6	C	309,87 €	32.536,35 PELLARO-SOTTOLUME	ABITAZIONE
1045	ERP	PELLARO	PEL/16	711		67	A/3	6	C	309,87 €	32.536,35 PELLARO-SOTTOLUME	ABITAZIONE
1046	ERP	PELLARO	PEL/16	711		68	A/3	5	C	258,23 €	27.114,15 PELLARO-SOTTOLUME	ABITAZIONE
1047	ERP	PELLARO	PEL/16	711		69	A/3	6	C	309,87 €	32.536,35 PELLARO-SOTTOLUME	ABITAZIONE
1048	ERP	PELLARO	PEL/16	711		74	A/3	6	C	309,87 €	32.536,35 PELLARO-SOTTOLUME	ABITAZIONE
1049	ERP	PELLARO	PEL/16	711		76	A/3	6	C	309,87 €	32.536,35 PELLARO-SOTTOLUME	ABITAZIONE
1050	ERP	PELLARO	PEL/16	711		77	A/3	5	C	258,23 €	27.114,15 PELLARO-SOTTOLUME	ABITAZIONE
1051	ERP	PELLARO	PEL/16	711		78	A/3	6	C	309,87 €	32.536,35 PELLARO-SOTTOLUME	ABITAZIONE
1052	ERP	PELLARO	PEL/16	711		80	A/3	6	C	309,87 €	32.536,35 PELLARO-SOTTOLUME	ABITAZIONE
1053	ERP	PELLARO	PEL/16	711		85	A/3	5	C	258,23 €	27.114,15 PELLARO-SOTTOLUME	ABITAZIONE
1054	ERP	PELLARO	PEL/16	711		86	A/3	6	C	309,87 €	32.536,35 PELLARO-SOTTOLUME	ABITAZIONE
1055	ERP	PELLARO	PEL/16	823		20	A/3	2,5	C	129,11 €	13.556,55 PELLARO -POLIDEA	ABITAZIONE
1056	ERP	PELLARO	PEL/16	823		24	A/3	2,5	C	129,11 €	13.556,55 PELLARO -POLIDEA	ABITAZIONE
1057	ERP	PELLARO	PEL/16	823		28	A/3	2,5	C	129,11 €	13.556,55 PELLARO -POLIDEA	ABITAZIONE
1058	ERP	PELLARO	PEL/16	1024		9	A/3	6,5	C	402,80 €	42.294,00 PELLARO - GRECO	ABITAZIONE
1059	ERP	PELLARO	PEL/16	1024		11	A/3	6,5	C	402,80 €	42.294,00 PELLARO - GRECO	ABITAZIONE
1060	ERP	PELLARO	PEL/16	1024		12	A/3	6,5	C	402,80 €	42.294,00 PELLARO - GRECO	ABITAZIONE
1061	ERP	PELLARO	PEL/16	1024		13	A/3	5,5	C	340,83 €	35.787,15 PELLARO - GRECO	ABITAZIONE
1062	ERP	PELLARO	PEL/16	1024		15	A/3	6,5	C	402,80 €	42.294,00 PELLARO - GRECO	ABITAZIONE
1063	ERP	PELLARO	PEL/16	1024		16	A/3	5,5	C	340,83 €	35.787,15 PELLARO - GRECO	ABITAZIONE
1064	ERP	PELLARO	PEL/16	1024		20	A/3	6,5	C	402,80 €	42.294,00 PELLARO - GRECO	ABITAZIONE
1065	ERP	PELLARO	PEL/16	1024		23	A/3	6,5	C	402,80 €	42.294,00 PELLARO - GRECO	ABITAZIONE
1066	ERP	PELLARO	PEL/16	1024		25	A/3	5	C	309,85 €	32.534,25 PELLARO - GRECO	ABITAZIONE
1067	ERP	PELLARO	PEL/16	1024		26	A/3	5	C	309,85 €	32.534,25 PELLARO - GRECO	ABITAZIONE
1068	ERP	PELLARO	PEL/16	1024		27	A/3	5	C	309,85 €	32.534,25 PELLARO - GRECO	ABITAZIONE
1069	ERP	PELLARO	PEL/16	1024		29	A/3	5	C	309,85 €	32.534,25 PELLARO - GRECO	ABITAZIONE
1070	ERP	PELLARO	PEL/16	1024		30	A/3	5	C	309,85 €	32.534,25 PELLARO - GRECO	ABITAZIONE
1071	ERP	PELLARO	PEL/16	1024		32	A/3	5	C	309,85 €	32.534,25 PELLARO - GRECO	ABITAZIONE
1072	ERP	PELLARO	PEL/16	1024		33	A/3	5	C	309,85 €	32.534,25 PELLARO - GRECO	ABITAZIONE
1073	ERP	PELLARO	PEL/									

n.	COD	UBICAZIONE	sez/fg	part	part2	sub	categoria/coltura	consistenza/superficie	rendita	Valore	indirizzo	Utilizzo
1383	ERP	SANTA CATERINA	RC/040	932		15	A/4	4,5	€ 732,41	€ 24.403,05	VIA ITALIA NR 41C PIANO P3 INT 7	ABITAZIONE
1384	ERP	SANTA CATERINA	RC/040	932		16	A/4	3,5	€ 180,76	€ 18.979,80	VIA ITALIA NR 41C PIANO P3 INT 8	ABITAZIONE
1385	ERP	SANTA CATERINA	RC/041	89		6	A/4	3,5	€ 262,10	€ 27.520,50	ISOLATO 21/D	ABITAZIONE
1386	ERP	SANTA CATERINA	RC/041	89		7	A/4	3,5	€ 262,10	€ 27.520,50	ISOLATO 21/D	ABITAZIONE
1387	ERP	SANTA CATERINA	RC/041	89		8	A/4	3,5	€ 262,10	€ 27.520,50	ISOLATO 21/D	ABITAZIONE
1388	ERP	SANTA CATERINA	RC/041	89		9	A/4	3,5	€ 262,10	€ 27.520,50	ISOLATO 21/D	ABITAZIONE
1389	ERP	SANTA CATERINA	RC/041	132		11	A/3	3,5	€ 225,95	€ 23.724,75		ABITAZIONE
1390	ERP	SANTA CATERINA	RC/041	138		1	A/4	4,5	€ 336,99	€ 35.383,95		ABITAZIONE
1391	ERP	SANTA CATERINA	RC/041	139		4	A/4	3,5	€ 262,10	€ 27.520,50		ABITAZIONE
1392	ERP	SANTA CATERINA	RC/041	140		3	A/4	3,5	€ 262,10	€ 27.520,50		ABITAZIONE
1393	ERP	SANTA CATERINA	RC/041	140		2	A/4	3,5	€ 262,10	€ 27.520,50		ABITAZIONE
1394	ERP	SANTA CATERINA	RC/041	142		7	A/4	3,5	€ 262,10	€ 27.520,50		ABITAZIONE
1395	ERP	SANTA CATERINA	RC/041	142		8	A/4	3,5	€ 262,10	€ 27.520,50		ABITAZIONE
1396	ERP	SANTA CATERINA	RC/041	153		1	A/4	3,5	€ 262,10	€ 27.520,50		ABITAZIONE
1397	ERP	SANTA CATERINA	RC/041	153		2	A/4	4,5	€ 336,99	€ 35.383,95		ABITAZIONE
1398	ERP	SANTA CATERINA	RC/041	153		6	A/4	3,5	€ 262,10	€ 27.520,50		ABITAZIONE
1399	ERP	SANTA CATERINA	RC/041	157		5	A/4	5	€ 309,87	€ 32.536,35		ABITAZIONE
1400	ERP	SANTA CATERINA	RC/041	162		1	A/4	2,5	€ 154,94	€ 16.268,70		ABITAZIONE
1401	ERP	SANTA CATERINA	RC/041	162		12	A/3	4	€ 258,23	€ 27.114,15		ABITAZIONE
1402	ERP	SANTA CATERINA	RC/041	163		7	A/3	4	€ 258,23	€ 27.113,10		ABITAZIONE
1403	ERP	SANTA CATERINA	RC/041	163		13	A/3	4	€ 258,23	€ 27.113,10		ABITAZIONE
1404	ERP	SANTA CATERINA	RC/041	163		15	A/3	4	€ 258,23	€ 27.113,10		ABITAZIONE
1405	ERP	SANTA CATERINA	RC/041	163		15	A/3	4	€ 258,23	€ 27.114,15		ABITAZIONE
1406	ERP	SANTA CATERINA	RC/041	165		4	A/4	3,5	€ 262,10	€ 27.520,50		ABITAZIONE
1407	ERP	SANTA CATERINA	RC/041	165		6	A/4	4,5	€ 336,99	€ 35.383,95		ABITAZIONE
1408	ERP	SANTA CATERINA	RC/041	165		8	A/4	3,5	€ 262,10	€ 27.520,50		ABITAZIONE
1409	ERP	SANTA CATERINA	RC/041	167		3	A/4	4,5	€ 336,99	€ 35.383,95		ABITAZIONE
1410	ERP	SANTA CATERINA	RC/041	167		4	A/4	3,5	€ 262,10	€ 27.520,50		ABITAZIONE
1411	ERP	SANTA CATERINA	RC/041	169		6	A/4	4	€ 299,55	€ 31.452,75	ISOLATO 15/C	ABITAZIONE
1412	ERP	SANTA CATERINA	RC/041	169		7	A/4	4	€ 299,55	€ 31.452,75	ISOLATO 15/C	ABITAZIONE
1413	ERP	SANTA CATERINA	RC/041	169		8	A/4	5	€ 374,43	€ 39.315,15	ISOLATO 15/C	ABITAZIONE
1414	ERP	SANTA CATERINA	RC/041	169		9	A/4	4	€ 299,55	€ 31.452,75	ISOLATO 15/C	ABITAZIONE
1415	ERP	SANTA CATERINA	RC/041	389		5	A/3	4,5	€ 290,51	€ 30.503,55	VIA ESPERIA ISOL 7 BIS	ABITAZIONE
1416	ERP	SANTA CATERINA	RC/041	389		7	A/3	5	€ 322,79	€ 33.892,95	VIA ESPERIA ISOL 7 BIS	ABITAZIONE
1417	ERP	SANTA CATERINA	RC/041	389		10	A/3	5,5	€ 355,06	€ 37.281,30	VIA ESPERIA ISOL 7 BIS	ABITAZIONE
1418	ERP	SANTA CATERINA	RC/041	411		3	A/3	5,5	€ 511,28	€ 53.684,40	VIA ITALIA 27/29	ABITAZIONE
1418	ERP	SANTA CATERINA	RC/041	411		4	A/3	5,5	€ 511,28	€ 53.684,40	VIA ITALIA 27/29	ABITAZIONE
1419	ERP	SANTA CATERINA	RC/041	411		8	A/3	4,5	€ 418,32	€ 43.923,60	VIA ITALIA 27/29	ABITAZIONE
1420	ERP	SANTA CATERINA	RC/041	411		9	A/3	5,5	€ 511,28	€ 53.684,40	VIA ITALIA 27/29	ABITAZIONE
1421	ERP	SANTA CATERINA	RC/041	411		10	A/3	5,5	€ 511,28	€ 53.684,40	VIA ITALIA 27/29	ABITAZIONE
1422	ERP	SANTA CATERINA	RC/041	411		19	A/3	5,5	€ 511,28	€ 53.684,40	VIA ITALIA 27/29	ABITAZIONE
1423	ERP	SANTA CATERINA	RC/041	411		20	A/3	4,5	€ 418,32	€ 43.923,60	VIA ITALIA 27/29	ABITAZIONE
1424	ERP	SANTA CATERINA	RC/041	411		23	A/3	5,5	€ 511,28	€ 53.684,40	VIA ITALIA 27/29	ABITAZIONE
1425	ERP	SANTA CATERINA	RC/041	411		27	A/3	5,5	€ 511,28	€ 53.684,40	VIA ITALIA 27/29	ABITAZIONE
1426	ERP	SANTA CATERINA	RC/041	411		28	A/3	4,5	€ 418,32	€ 43.923,60	VIA ITALIA 27/29	ABITAZIONE
1427	ERP	SANTA CATERINA	RC/041	411		30	A/3	5,5	€ 511,28	€ 53.684,40	VIA ITALIA 27/29	ABITAZIONE
1428	ERP	SANTA CATERINA	RC/041	411		39	A/3	5,5	€ 511,28	€ 53.684,40	VIA ITALIA 27/29	ABITAZIONE
1429	ERP	SANTA CATERINA	RC/041	421		3	A/3	3,5	€ 225,95	€ 23.724,75	EX ISOL. 14	ABITAZIONE
1430	ERP	SANTA CATERINA	RC/041	421		4	A/3	5	€ 322,79	€ 33.892,95	EX ISOL. 14	ABITAZIONE
1431	ERP	SANTA CATERINA	RC/041	421		9	A/3	3,5	€ 225,95	€ 23.724,75	EX ISOL. 14	ABITAZIONE
1432	ERP	SANTA CATERINA	RC/041	421		12	A/3	3,5	€ 225,95	€ 23.724,75	EX ISOL. 14	ABITAZIONE
1433	ERP	SANTA CATERINA	RC/041	421		15	A/3	3,5	€ 225,95	€ 23.724,75	EX ISOL. 14	ABITAZIONE
1434	ERP	SANTA CATERINA	RC/041	424		3	A/3	5,5	€ 511,28	€ 53.684,40	EX ISOL. 14	ABITAZIONE
1435	ERP	SANTA CATERINA	RC/041	424		4	A/3	5,5	€ 511,28	€ 53.684,40	EX ISOL. 14	ABITAZIONE
1436	ERP	SANTA CATERINA	RC/041	424		5	A/3	5,5	€ 511,28	€ 53.684,40	EX ISOL. 14	ABITAZIONE
1437	ERP	SANTA CATERINA	RC/041	424		9	A/3	5,5	€ 511,28	€ 53.684,40	EX ISOL. 14	ABITAZIONE
1438	ERP	SANTA CATERINA	RC/041	424		12	A/3	4,5	€ 418,32	€ 43.923,60	EX ISOL. 14	ABITAZIONE
1439	ERP	SANTA CATERINA	RC/041	424		15	A/3	5,5	€ 511,28	€ 53.684,40	EX ISOL. 14	ABITAZIONE
1440	ERP	SANTA CATERINA	RC/041	n.c.			A/3	5	€ 387,35	€ 40.671,75	ALL. PARCHEGGIO	ABITAZIONE
1441	ERP	SANTA CATERINA	RC/041	n.c.			A/3	5	€ 387,35	€ 40.671,75	ALL. PARCHEGGIO	ABITAZIONE
1442	ERP	SANTA CATERINA	RC/041	n.c.			A/3	5,5	€ 428,83	€ 45.027,15	ALL. PARCHEGGIO	ABITAZIONE
1443	ERP	SANTA CATERINA	RC/041	n.c.			A/3	5	€ 387,35	€ 40.671,75	ALL. PARCHEGGIO	ABITAZIONE
1444	ERP	SANTA CATERINA	RC/041	n.c.			A/3	5	€ 387,35	€ 40.671,75	ALL. PARCHEGGIO	ABITAZIONE
1445	ERP	SANTA CATERINA	RC/041	n.c.			A/3	5,5	€ 428,83	€ 45.027,15	ALL. PARCHEGGIO	ABITAZIONE
1446	ERP	SANTA CATERINA	RC/041	n.c.			A/3	5,5	€ 428,83	€ 45.027,15	ALL. PARCHEGGIO	ABITAZIONE
1447	ERP	SANTA CATERINA	RC/041	n.c.			A/3	5	€ 387,35	€ 40.671,75	ALL. PARCHEGGIO	ABITAZIONE
1448	ERP	SANTA CATERINA	RC/041	n.c.			A/3	5	€ 387,35	€ 40.671,75	ALL. PARCHEGGIO	ABITAZIONE
1449	ERP	SANTA CATERINA	RC/041	n.c.			A/3	5,5	€ 428,83	€ 45.027,15	ALL. PARCHEGGIO	ABITAZIONE
1450	ERP	SANTA CATERINA	RC/041	n.c.			A/3	5	€ 387,35	€ 40.671,75	ALL. PARCHEGGIO	ABITAZIONE
1451	ERP	SANTA CATERINA	RC/041	n.c.			A/3	5,5	€ 428,83	€ 45.027,15	ALL. PARCHEGGIO	ABITAZIONE
1452	ERP	SANTA CATERINA	RC/041	n.c.			A/3	5	€ 387,35	€ 40.671,75	ALL. PARCHEGGIO	ABITAZIONE
1453	ERP	SANTA CATERINA	RC/041	n.c.			A/3	5	€ 387,35	€ 40.671,75	ALL. PARCHEGGIO	ABITAZIONE
1454	ERP	SANTA CATERINA	RC/041	n.c.			A/3	5,5	€ 428,83	€ 45.027,15	ALL. PARCHEGGIO	ABITAZIONE
1455	ERP	SANTA CATERINA	RC/041	n.c.			A/3	5,5	€ 428,83	€ 45.027,15	ALL. PARCHEGGIO	ABITAZIONE
1456	ERP	SANTA CATERINA	RC/041	n.c.			A/3	5	€ 387,35	€ 40.671,75	ALL. PARCHEGGIO	ABITAZIONE
1457	ERP	SANTA CATERINA	RC/041	n.c.			A/3	5	€ 387,35	€ 40.671,75	ALL. PARCHEGGIO	ABITAZIONE
1458	ERP	SANTA CATERINA	RC/041	n.c.			A/3	5	€ 387,35	€ 40.671,75	ALL. PARCHEGGIO	ABITAZIONE
1459	ERP	SANTA CATERINA	RC/041	n.c.			A/3	5,5	€ 428,83	€ 45.027,15	ALL. PARCHEGGIO	ABITAZIONE
1460	ERP	SANTA CATERINA	RC/041	n.c.			A/3	5	€ 387,35	€ 40.671,75	ALL. PARCHEGGIO	ABITAZIONE
1461	ERP	SANTA CATERINA	RC/041	n.c.			A/3	5,5	€ 428,83	€ 45.027,15	ALL. PARCHEGGIO	ABITAZIONE
1462	ERP	SANTA CATERINA	RC/041	n.c.			A/3	5	€ 387,35	€ 40.671,75	ALL. PARCHEGGIO	ABITAZIONE
1463	ERP	SANTA CATERINA	RC/041	n.c.			A/3	5	€ 387,35	€ 40.671,75	ALL. PARCHEGGIO	ABITAZIONE
1464	ERP	SANTA CATERINA	RC/041	n.c.			A/3	5,5	€ 428,83	€ 45.027,15	ALL. PARCHEGGIO	ABITAZIONE
1465	ERP	SANTA CATERINA	RC/041	n.c.			A/3	5,5	€ 428,83	€ 45.027,15	ALL. PARCHEGGIO	ABITAZIONE
1466	ERP	SANTA CATERINA	RC/041	n.c.			A/3	5	€ 387,35	€ 40.671,75	ALL. PARCHEGGIO	ABITAZIONE
1467	ERP	SANTA CATERINA	RC/041	n.c.			A/3	5	€ 387,35	€ 40.671,75	ALL. PARCHEGGIO	ABITAZIONE
1468	ERP	SANTA CATERINA	RC/041	n.c.			A/3	5,5	€ 428,83	€ 45.027,15	ALL. PARCHEGGIO	ABITAZIONE
1469	ERP	SANTA CATERINA	RC/041	n.c.			A/3	5	€ 387,35	€ 40.671,75	ALL. PARCHEGGIO	ABITAZIONE
1470	ERP	SANTA CATERINA	RC/041	n.c.			A/3	5	€ 387,35	€ 40.671,75	ALL. PARCHEGGIO	ABITAZIONE
1471	ERP	SANTA CATERINA	RC/041	n.c.			A/3	3,5	€ 271,14	€ 28.469,70	ALL. PARCHEGGIO	ABITAZIONE
1472	ERP	SANTA CATERINA	RC/041	n.c.			A/3	3,5	€ 271,14	€ 28.469,70	ALL. PARCHEGGIO	ABITAZIONE
1473	ERP	SANTA CATERINA	RC/041	n.c.			A/3	3,5	€ 271,14	€ 28.469,70	ALL. PARCHEGGIO	ABITAZIONE
1474	ERP	SANTA CATERINA	RC/041	n.c.			A/3	3,5	€ 271,14	€ 28.469,70	ALL. PARCHEGGIO	ABITAZIONE
1475	ERP	SANTA CATERINA	RC/041	n.c.			A/3	3,5	€ 271,14	€ 28.469,70	ALL. PARCHEGGIO	ABITAZIONE
1476	ERP	SANTA CATERINA	RC/041	n.c.			A/3	3,5	€ 271,14	€ 28.469,70	ALL. PARCHEGGIO	ABITAZIONE
1477	ERP	SANTA CATERINA	RC/041	n.c.			A/3	3,5	€ 271,14	€ 28.469,70	ALL. PARCHEGGIO	ABITAZIONE
1478	ERP	SANTA CATERINA	RC/041	n.c.			A/3	3,5	€ 271,14	€ 28.469,70	ALL. PARCHEGGIO	ABITAZIONE
1479	ERP	SANTA CATERINA	RC/041	n.c.			A/3	3,5	€ 271,14	€ 28.469,70	ALL. PARCHEGGIO	ABITAZIONE
1480	ERP	SANTA CATERINA	RC/041	n.c.			A/3	3,5	€ 271,14	€ 28.469,70	ALL. PARCHEGGIO	ABITAZIONE
1481	ERP	SANTA CATERINA	RC/041	n.c.			A/3	3,5	€ 271,14	€ 28.469,70	ALL. PARCHEGGIO	ABITAZIONE
1482	ERP	SANTA CATERINA	RC/041	n.c.			A/3	3,5	€ 271,14	€ 28.469,70	ALL. PARCHEGGIO	ABITAZIONE
1483	ERP	SANTA CATERINA	RC/041	n.c.			A/3	3,5	€ 271,14	€ 28.469,70	ALL. PARCHEGGIO	ABITAZIONE
1484	ERP	SANTA CATERINA	RC/041	n.c.			A/3	3,				

n.	COD	UBICAZIONE	sez/Fg	part	part.2	sub	categoria/cultura	consistenza/superficie	rendita	Valore	indirizzo	Utilizzo
1486	ERP	SANTA CATERINA	RC/041	n.c.			A/3	3,5	€ 271,14	€ 28.469,70	ALL. PARCHEGGIO	ABITAZIONE
1487	ERP	SANTA CATERINA	RC/041	n.c.			A/3	3,5	€ 271,14	€ 28.469,70	ALL. PARCHEGGIO	ABITAZIONE
1488	ERP	SANTA CATERINA	RC/041	n.c.			A/3	3,5	€ 271,14	€ 28.469,70	ALL. PARCHEGGIO	ABITAZIONE
1489	ERP	SANTA CATERINA	RC/041	n.c.			A/3	3,5	€ 271,14	€ 28.469,70	ALL. PARCHEGGIO	ABITAZIONE
1490	ERP	SANTA CATERINA	RC/041	n.c.			A/3	3,5	€ 271,14	€ 28.469,70	ALL. PARCHEGGIO	ABITAZIONE
1491	ERP	SANTA CATERINA	RC/041	n.c.			A/3	3,5	€ 271,14	€ 28.469,70	ALL. PARCHEGGIO	ABITAZIONE
1492	ERP	SANTA CATERINA	RC/041	n.c.			A/3	3,5	€ 271,14	€ 28.469,70	ALL. PARCHEGGIO	ABITAZIONE
1493	ERP	SANTA CATERINA	RC/041	n.c.			A/3	3,5	€ 271,14	€ 28.469,70	ALL. PARCHEGGIO	ABITAZIONE
1494	ERP	SANTA CATERINA	RC/041	n.c.			A/3	3,5	€ 271,14	€ 28.469,70	ALL. PARCHEGGIO	ABITAZIONE
1495	ERP	SANTA CATERINA	RC/041	n.c.			A/3	3,5	€ 271,14	€ 28.469,70	ALL. PARCHEGGIO	ABITAZIONE
1496	ERP	SANTA CATERINA	RC/041	n.c.			A/3	3,5	€ 271,14	€ 28.469,70	ALL. PARCHEGGIO	ABITAZIONE
1497	ERP	SANTA CATERINA	RC/041	n.c.			A/3	3,5	€ 271,14	€ 28.469,70	ALL. PARCHEGGIO	ABITAZIONE
1498	ERP	SANTA CATERINA	RC/041	n.c.			A/3	3,5	€ 271,14	€ 28.469,70	ALL. PARCHEGGIO	ABITAZIONE
1499	ERP	SANTA CATERINA	RC/041	n.c.			A/3	3,5	€ 271,14	€ 28.469,70	ALL. PARCHEGGIO	ABITAZIONE
1500	ERP	SANTA CATERINA	RC/041	n.c.			A/3	3,5	€ 271,14	€ 28.469,70	ALL. PARCHEGGIO	ABITAZIONE
1501	ERP	SANTA CATERINA	RC/041	n.c.			A/3	3,5	€ 271,14	€ 28.469,70	ALL. PARCHEGGIO	ABITAZIONE
1502	ERP	SANTA CATERINA	RC/041	n.c.			A/3	3,5	€ 271,14	€ 28.469,70	ALL. PARCHEGGIO	ABITAZIONE
1503	ERP	SANTA CATERINA	RC/041	n.c.			A/3	3,5	€ 271,14	€ 28.469,70	ALL. PARCHEGGIO	ABITAZIONE
1504	ERP	SANTA CATERINA	RC/041	n.c.			A/3	3,5	€ 271,14	€ 28.469,70	ALL. PARCHEGGIO	ABITAZIONE
1505	ERP	SANTA CATERINA	RC/041	n.c.			A/3	3,5	€ 271,14	€ 28.469,70	ALL. PARCHEGGIO	ABITAZIONE
1506	ERP	SANTA CATERINA	RC/041	n.c.			A/3	3,5	€ 271,14	€ 28.469,70	ALL. PARCHEGGIO	ABITAZIONE
1507	ERP	SANTA CATERINA	RC/041	n.c.			A/3	3,5	€ 271,14	€ 28.469,70	ALL. PARCHEGGIO	ABITAZIONE
1508	ERP	SANTA CATERINA	RC/041	n.c.			A/3	3,5	€ 271,14	€ 28.469,70	ALL. PARCHEGGIO	ABITAZIONE
1509	ERP	SANTA CATERINA	RC/041	n.c.			A/3	3,5	€ 271,14	€ 28.469,70	ALL. PARCHEGGIO	ABITAZIONE
1510	ERP	SANTA CATERINA	RC/041	n.c.			A/3	3,5	€ 271,14	€ 28.469,70	ALL. PARCHEGGIO	ABITAZIONE
1511	ERP	SANTA CATERINA	RC/043	48	2		A/4	3,5	€ 262,10	€ 27.520,50		ABITAZIONE
1512	ERP	SANTA CATERINA	RC/043	49	2		A/4	3,5	€ 262,10	€ 27.520,50		ABITAZIONE
1513	ERP	SANTA CATERINA	RC/043	53	3		A/4	3,5	€ 262,10	€ 27.520,50		ABITAZIONE
1514	ERP	SANTA CATERINA	RC/043	58	3		A/3	5,5	€ 355,06	€ 37.281,30		ABITAZIONE
1515	ERP	SANTA CATERINA	RC/043	62	3		A/3	4,5	€ 290,51	€ 30.503,55		ABITAZIONE
1516	ERP	SANTA CATERINA	RC/043	63	7		A/3	4,5	€ 290,51	€ 30.503,55		ABITAZIONE
1517	ERP	SANTA CATERINA	RC/043	72	3		A/4	3,5	€ 262,10	€ 27.520,50		ABITAZIONE
1518	ERP	SANTA CATERINA	RC/043	74	7		A/3	5	€ 322,79	€ 33.892,95		ABITAZIONE
1519	ERP	SANTA CATERINA	RC/043	78	1		A/4	3,5	€ 307,29	€ 32.265,45		ABITAZIONE
1520	ERP	SANTA CATERINA	RC/043	78	3		A/4	3,5	€ 307,29	€ 32.265,45		ABITAZIONE
1521	ERP	SANTA CATERINA	RC/043	78	8		A/4	3,5	€ 307,29	€ 32.265,45		ABITAZIONE
1522	ERP	SANTA CATERINA	RC/043	82	1		A/4	3,5	€ 262,10	€ 27.520,50		ABITAZIONE
1523	ERP	SANTA CATERINA	RC/043	82	5		A/4	3,5	€ 262,10	€ 27.520,50		ABITAZIONE
1524	ERP	SANTA CATERINA	RC/043	83	6		A/4	4,5	€ 336,99	€ 35.383,95	ISOLATO 21	ABITAZIONE
1525	ERP	SANTA CATERINA	RC/043	83	7		A/4	4,5	€ 336,99	€ 35.383,95	ISOLATO 21	ABITAZIONE
1526	ERP	SANTA CATERINA	RC/043	83	8		A/4	4,5	€ 336,99	€ 35.383,95	ISOLATO 21	ABITAZIONE
1527	ERP	SANTA CATERINA	RC/043	83	9		A/4	4,5	€ 336,99	€ 35.383,95	ISOLATO 21	ABITAZIONE
1528	ERP	SANTA CATERINA	RC/043	84	3		A/4	3,5	€ 262,10	€ 27.520,50		ABITAZIONE
1529	ERP	SANTA CATERINA	RC/043	84	7		A/4	3,5	€ 262,10	€ 27.520,50		ABITAZIONE
1530	ERP	SANTA CATERINA	RC/043	87	2		A/4	3,5	€ 262,10	€ 27.520,50		ABITAZIONE
1531	ERP	SANTA CATERINA	RC/043	87	4		A/4	3,5	€ 262,10	€ 27.520,50		ABITAZIONE
1532	ERP	SANTA CATERINA	RC/043	87	1		A/4	6	€ 449,32	€ 47.178,60		ABITAZIONE
1533	ERP	SANTA CATERINA	RC/043	88	2		A/4	3,5	€ 290,51	€ 30.503,55		ABITAZIONE
1534	ERP	SANTA CATERINA	RC/043	89	6		A/4	3,5	€ 262,10	€ 27.520,50		ABITAZIONE
1535	ERP	SANTA CATERINA	RC/043	89	7		A/4	3,5	€ 262,10	€ 27.520,50		ABITAZIONE
1536	ERP	SANTA CATERINA	RC/043	93	13		A/4	2,5	€ 187,22	€ 19.658,10		ABITAZIONE
1537	ERP	SANTA CATERINA	RC/043	93	24		A/3	4,5	€ 290,51	€ 30.503,55		ABITAZIONE
1538	ERP	SANTA CATERINA	RC/043	93	21		A/3	2,5	€ 161,39	€ 16.945,95		ABITAZIONE
1539	ERP	SANTA CATERINA	RC/043	95	3		A/4	3,5	€ 262,10	€ 27.520,50		ABITAZIONE
1540	ERP	SANTA CATERINA	RC/043	98	17		A/4	4,5	€ 336,99	€ 35.383,95		ABITAZIONE
1541	ERP	SANTA CATERINA	RC/043	99	1		A/3	5,5	€ 355,06	€ 37.281,30		ABITAZIONE
1542	ERP	SANTA CATERINA	RC/043	108	2		A/4	3	€ 154,94	€ 16.268,70		ABITAZIONE
1543	ERP	SANTA CATERINA	RC/043	108	9		A/4	3,5	€ 180,76	€ 18.979,80		ABITAZIONE
1544	ERP	SANTA CATERINA	RC/043	108	18		A/4	2,5	€ 187,22	€ 19.658,10		ABITAZIONE
1545	ERP	SANTA CATERINA	RC/043	108	19		A/4	2,5	€ 187,22	€ 19.658,10		ABITAZIONE
1546	ERP	SANTA CATERINA	RC/043	108	202		A/4	3,5	€ 262,10	€ 27.520,50		ABITAZIONE
1547	ERP	SANTA CATERINA	RC/043	119	1		A/4	3,5	€ 216,91	€ 22.775,55		ABITAZIONE
1548	ERP	SANTA CATERINA	RC/043	121	2		A/4	3,5	€ 216,91	€ 22.775,55		ABITAZIONE
1549	ERP	SANTA CATERINA	RC/043	122	2		A/4	3,5	€ 216,91	€ 22.775,55		ABITAZIONE
1550	ERP	SANTA CATERINA	RC/043	126	1		A/4	3,5	€ 216,91	€ 22.775,55		ABITAZIONE
1551	ERP	SANTA CATERINA	RC/043	126	2		A/4	3,5	€ 216,91	€ 22.775,55		ABITAZIONE
1552	ERP	SANTA CATERINA	RC/043	127	2		A/4	3,5	€ 216,91	€ 22.775,55		ABITAZIONE
1553	ERP	SANTA CATERINA	RC/043	128	2		A/4	5,5	€ 340,86	€ 35.790,30		ABITAZIONE
1554	ERP	SANTA CATERINA	RC/043	130	2		A/4	5,5	€ 340,86	€ 35.790,30		ABITAZIONE
1555	ERP	SANTA CATERINA	RC/043	131	1		A/4	3,5	€ 216,91	€ 22.775,55		ABITAZIONE
1556	ERP	SANTA CATERINA	RC/043	132	1		A/4	3,5	€ 216,91	€ 22.775,55		ABITAZIONE
1557	ERP	SANTA CATERINA	RC/043	133	2		A/4	5,5	€ 411,87	€ 43.246,35		ABITAZIONE
1558	ERP	SANTA CATERINA	RC/043	135	3		A/4	3,5	€ 216,91	€ 22.775,55		ABITAZIONE
1559	ERP	SANTA CATERINA	RC/043	137	2		A/4	3,5	€ 216,91	€ 22.775,55		ABITAZIONE
1560	ERP	SANTA CATERINA	RC/043	140	3		A/4	3,5	€ 216,91	€ 22.775,55		ABITAZIONE
1561	ERP	SANTA CATERINA	RC/043	140	4		A/4	3,5	€ 216,91	€ 22.775,55		ABITAZIONE
1562	ERP	SANTA CATERINA	RC/043	141	1		A/4	3,5	€ 216,91	€ 22.775,55		ABITAZIONE
1563	ERP	SANTA CATERINA	RC/043	141	4		A/4	3,5	€ 216,91	€ 22.775,55		ABITAZIONE
1564	ERP	SANTA CATERINA	RC/043	141	5		A/4	3,5	€ 216,91	€ 22.775,55		ABITAZIONE
1565	ERP	SANTA CATERINA	RC/043	151	2		A/4	3,5	€ 216,91	€ 22.775,55		ABITAZIONE
1566	ERP	SANTA CATERINA	RC/043	152	4		A/4	4	€ 247,90	€ 26.029,50		ABITAZIONE
1567	ERP	SANTA CATERINA	RC/043	154	2		A/4	3,5	€ 216,91	€ 22.775,55		ABITAZIONE
1568	ERP	SANTA CATERINA	RC/043	155	2		A/4	3,5	€ 216,91	€ 22.775,55		ABITAZIONE
1569	ERP	SANTA CATERINA	RC/043	313	5		A/4	3,5	€ 262,10	€ 27.520,50		ABITAZIONE
1570	ERP	SANTA CATERINA	RC/043	372	2		A/4	4,5	€ 395,09	€ 41.484,45		ABITAZIONE
1571	ERP	SANTA CATERINA	RC/043	372	5		A/4	4,5	€ 395,09	€ 41.484,45		ABITAZIONE
1572	ERP	SANTA CATERINA	RC/043	443	4		A/4	5	€ 374,43	€ 39.315,15		ABITAZIONE
1573	ERP	SANTA CATERINA	RC/043	443	9		A/4	4	€ 299,55	€ 31.452,75		ABITAZIONE
1574	ERP	SANTA CATERINA	RC/043	443	10		A/4	4	€ 299,55	€ 31.452,75		ABITAZIONE
1575	ERP	SANTA CATERINA	RC/043	443	17		A/4	4	€ 299,55	€ 31.452,75		ABITAZIONE
1576	ERP	SANTA CATERINA	RC/043	443	24		A/4	6	€ 526,79	€ 55.312,95		ABITAZIONE
1577	ERP	SAN BRUNELLO	RC/043	586	6		A/3	4	€ 271,14	€ 28.469,70	VICO NEFORO	ABITAZIONE
1578	ERP	SAN BRUNELLO	RC/043	586	7		A/3	4	€ 271,14	€ 28.469,70	VICO NEFORO	ABITAZIONE
1579	ERP	SAN BRUNELLO	RC/043	586	8		A/3	4	€ 271,14	€ 28.469,70	VICO NEFORO	ABITAZIONE
1580	ERP	SAN BRUNELLO	RC/043	586	9		A/3	4	€ 271,14	€ 28.469,70	VICO NEFORO	ABITAZIONE
1581	ERP	SAN BRUNELLO	RC/043	586	10		A/3	7	€ 503,55	€ 52.872,75	VICO NEFORO	ABITAZIONE
1582	ERP	SAN BRUNELLO	RC/043	586	11		A/3	7	€ 503,55	€ 52.872,75	VICO NEFORO	ABITAZIONE
1583	ERP	SAN BRUNELLO	RC/043	586	12		A/3	7	€ 503,55	€ 52.872,75	VICO NEFORO	ABITAZIONE
1584	ERP	SAN BRUNELLO	RC/043	586	13		A/3	7	€ 503,55	€ 52.872,75	VICO NEFORO	ABITAZIONE
1585	ERP	SAN BRUNELLO	RC/043	586	14		A/3	7	€ 503,55	€ 52.872,75	VICO NEFORO	ABITAZIONE
1586	ERP	SAN BRUNELLO	RC/043	586	15		A/3	7	€ 503,55	€ 52.872,75	VICO NEFORO	ABITAZIONE
1587	ERP	SAN BRUNELLO	RC/043	586	16		A/3	7	€ 503,55	€ 52.872,75	VICO NEFORO	ABITAZIONE
1588	ERP	SAN BRUNELLO	RC/043	586	17		A/3	7	€ 503,55	€ 52.872,75	VICO NEFORO	ABITAZIONE

n.	COD BENE	UBICAZIONE	sez/Fg	part	part2	sub	categoria/cultura	consistenza/superficie	rendita	Valore	indirizzo	Utilizzo	
1898	ERP	CANNAVO'	RC/095	702		3	A/4	4	€	99,16 €	10.411,80	VIA RIPARO NR. 42 PIANO P1	ABITAZIONE
1899	ERP	CANNAVO'	RC/095	702		3	A/4	4,5	€	111,55 €	11.712,75	VIA RIPARO NR. 42 PIANO P2	ABITAZIONE
1900	ERP	CANNAVO'	RC/095	703		1	A/4	4,5	€	111,55 €	11.712,75	VIA RIPARO NR. 40 PIANO P1	ABITAZIONE
1901	ERP	CANNAVO'	RC/095	703		2	A/4	5	€	123,95 €	13.014,75	VIA RIPARO NR. 40 PIANO P1	ABITAZIONE
1902	ERP	CANNAVO'	RC/095	703		3	A/4	4,5	€	111,55 €	11.712,75	VIA RIPARO NR. 40 PIANO P1	ABITAZIONE
1903	ERP	CANNAVO'	RC/095	704		1	A/4	5	€	123,95 €	13.014,75	VIA RIPARO NR. 46	ABITAZIONE
1904	ERP	CANNAVO'	RC/095	704		2	A/4	5	€	123,95 €	13.014,75	VIA RIPARO NR. 46	ABITAZIONE
1905	ERP	CANNAVO'	RC/095	704		3	A/4	5	€	123,95 €	13.014,75	VIA RIPARO NR. 46	ABITAZIONE
1906	ERP	CANNAVO'	RC/095	704		5	A/4	5	€	123,95 €	13.014,75	VIA RIPARO NR. 46	ABITAZIONE
1907	ERP	CANNAVO'	RC/095	704		6	A/4	5	€	123,95 €	13.014,75	VIA RIPARO NR. 46	ABITAZIONE
1908	ERP	CANNAVO'	RC/095	705		2	A/4	5	€	123,95 €	13.014,75	VIA RIPARO NR. 48	ABITAZIONE
1909	ERP	CANNAVO'	RC/095	705		3	A/4	5	€	123,95 €	13.014,75	VIA RIPARO NR. 48	ABITAZIONE
1910	ERP	CANNAVO'	RC/095	705		4	A/4	5	€	123,95 €	13.014,75	VIA RIPARO NR. 48	ABITAZIONE
1911	ERP	CANNAVO'	RC/095	705		5	A/4	5	€	123,95 €	13.014,75	VIA RIPARO NR. 48	ABITAZIONE
1912	ERP	CANNAVO'	RC/095	705		6	A/4	5	€	123,95 €	13.014,75	VIA RIPARO NR. 48	ABITAZIONE
1913	ERP	CANNAVO'	RC/095	706		1	A/4	5	€	123,95 €	13.014,75	VIA RIPARO NR. 50	ABITAZIONE
1914	ERP	CANNAVO'	RC/095	706		3	A/4	5	€	123,95 €	13.014,75	VIA RIPARO NR. 50	ABITAZIONE
1915	ERP	CANNAVO'	RC/095	707		1	A/4	5	€	123,95 €	13.014,75	VIA RIPARO NR. 52	ABITAZIONE
1916	ERP	CANNAVO'	RC/095	707		4	A/4	5	€	123,95 €	13.014,75	VIA RIPARO NR. 52	ABITAZIONE
1917	ERP	CANNAVO'	RC/095	707		5	A/4	5	€	123,95 €	13.014,75	VIA RIPARO NR. 52	ABITAZIONE
1918	ERP	CANNAVO'	RC/095	707		6	A/4	5	€	123,95 €	13.014,75	VIA RIPARO NR. 52	ABITAZIONE
1919	ERP	GALILEI	RC/100	151		5	A/4	5	€	309,87 €	32.536,35	VIA MERCALLI	ABITAZIONE
1920	ERP	GALILEI	RC/100	570		4	A/4	3	€	185,92 €	19.521,60	VIA GALILEI GALILEO PIANO PT	ABITAZIONE
1921	ERP	GALILEI	RC/100	570		7	A/4	3	€	185,92 €	19.521,60	VIA GALILEI GALILEO PIANO P1	ABITAZIONE
1922	ERP	GALILEI	RC/100	570		10	A/4	3,5	€	216,91 €	22.775,55	VIA GALILEI GALILEO PIANO P2	ABITAZIONE
1923	ERP	GALILEI	RC/100	570		14	A/4	2,5	€	154,94 €	16.268,70	VIA GALILEI GALILEO PIANO PT	ABITAZIONE
1924	ERP	GALILEI	RC/100	570		15	A/4	5	€	309,87 €	32.536,35	VIA GALILEI GALILEO PIANO P1	ABITAZIONE
1925	ERP	GALILEI	RC/100	577		4	A/4	3,5	€	216,91 €	22.775,55	VIA GALILEI GALILEO PIANO P4	ABITAZIONE
1926	ERP	GALILEI	RC/100	577		5	A/4	5	€	309,87 €	32.536,35	VIA GALILEI GALILEO	ABITAZIONE
1927	ERP	GALILEI	RC/100	577		6	A/4	3,5	€	216,91 €	22.775,55	VIA GALILEI GALILEO	ABITAZIONE
1928	ERP	GALILEI	RC/100	577		17	A/4	4	€	247,90 €	26.029,50	VIA GALILEI GALILEO	ABITAZIONE
1929	ERP	PESCATORI	RC/100	704		4	A/3	2,5	€	193,67 €	20.335,35	VIA TORRICELLI	ABITAZIONE
1930	ERP	PESCATORI	RC/100	704		5	A/3	2,5	€	193,67 €	20.335,35	VIA TORRICELLI	ABITAZIONE
1931	ERP	PESCATORI	RC/100	704		6	A/3	5	€	464,81 €	48.805,05	VIA TORRICELLI	ABITAZIONE
1932	ERP	PESCATORI	RC/100	704		7	A/3	2,5	€	193,67 €	20.335,35	VIA TORRICELLI	ABITAZIONE
1933	ERP	PESCATORI	RC/100	704		8	A/3	2,5	€	193,67 €	20.335,35	VIA TORRICELLI	ABITAZIONE
1934	ERP	PESCATORI	RC/100	704		9	A/3	2,5	€	193,67 €	20.335,35	VIA TORRICELLI	ABITAZIONE
1935	ERP	PESCATORI	RC/100	704		11	A/3	2,5	€	193,67 €	20.335,35	VIA TORRICELLI	ABITAZIONE
1936	ERP	PESCATORI	RC/100	704		12	A/3	2,5	€	193,67 €	20.335,35	VIA TORRICELLI	ABITAZIONE
1937	ERP	PESCATORI	RC/100	704		13	A/3	2,5	€	193,67 €	20.335,35	VIA TORRICELLI	ABITAZIONE
1938	ERP	PESCATORI	RC/100	704		14	A/3	5	€	464,81 €	48.805,05	VIA TORRICELLI	ABITAZIONE
1939	ERP	PESCATORI	RC/100	704		15	A/3	2,5	€	193,67 €	20.335,35	VIA TORRICELLI	ABITAZIONE
1940	ERP	PESCATORI	RC/100	704		16	A/3	5	€	464,81 €	48.805,05	VIA TORRICELLI	ABITAZIONE
1941	ERP	PESCATORI	RC/100	704		17	A/3	2,5	€	193,67 €	20.335,35	VIA TORRICELLI	ABITAZIONE
1942	ERP	PESCATORI	RC/100	704		18	A/3	5	€	464,81 €	48.805,05	VIA TORRICELLI	ABITAZIONE
1943	ERP	PESCATORI	RC/100	704		19	A/3	2,5	€	193,67 €	20.335,35	VIA TORRICELLI	ABITAZIONE
1944	ERP	PESCATORI	RC/101	398		6	A/3	4,5	€	418,33 €	43.924,65	VICO SCORDINO	ABITAZIONE
1945	ERP	MARCONI NUOVO	RC/102	860		4	A/3	3	€	232,41 €	24.403,05	VIA SBARRE SUP. DIR. MARCONI	ABITAZIONE
1946	ERP	MARCONI NUOVO	RC/102	860		5	A/3	3	€	232,41 €	24.403,05	VIA SBARRE SUP. DIR. MARCONI	ABITAZIONE
1947	ERP	MARCONI NUOVO	RC/102	860		6	A/3	3	€	232,41 €	24.403,05	VIA SBARRE SUP. DIR. MARCONI	ABITAZIONE
1948	ERP	MARCONI NUOVO	RC/102	860		7	A/3	3	€	232,41 €	24.403,05	VIA SBARRE SUP. DIR. MARCONI	ABITAZIONE
1949	ERP	MARCONI NUOVO	RC/102	860		8	A/3	6,5	€	503,55 €	52.872,75	VIA SBARRE SUP. DIR. MARCONI	ABITAZIONE
1950	ERP	MARCONI NUOVO	RC/102	860		9	A/3	6,5	€	503,55 €	52.872,75	VIA SBARRE SUP. DIR. MARCONI	ABITAZIONE
1951	ERP	MARCONI NUOVO	RC/102	860		10	A/3	6,5	€	503,55 €	52.872,75	VIA SBARRE SUP. DIR. MARCONI	ABITAZIONE
1952	ERP	MARCONI NUOVO	RC/102	860		11	A/3	3	€	232,41 €	24.403,05	VIA SBARRE SUP. DIR. MARCONI	ABITAZIONE
1953	ERP	MARCONI NUOVO	RC/102	860		12	A/3	3	€	232,41 €	24.403,05	VIA SBARRE SUP. DIR. MARCONI	ABITAZIONE
1954	ERP	MARCONI NUOVO	RC/102	860		14	A/3	3	€	232,41 €	24.403,05	VIA SBARRE SUP. DIR. MARCONI	ABITAZIONE
1955	ERP	MARCONI NUOVO	RC/102	860		15	A/3	6,5	€	503,55 €	52.872,75	VIA SBARRE SUP. DIR. MARCONI	ABITAZIONE
1956	ERP	MARCONI NUOVO	RC/102	860		16	A/3	6,5	€	503,55 €	52.872,75	VIA SBARRE SUP. DIR. MARCONI	ABITAZIONE
1957	ERP	MARCONI NUOVO	RC/102	860		17	A/3	6,5	€	503,55 €	52.872,75	VIA SBARRE SUP. DIR. MARCONI	ABITAZIONE
1958	ERP	MARCONI NUOVO	RC/102	862		4	A/3	3	€	232,41 €	24.403,05	VIA SBARRE SUP. DIR. MARCONI	ABITAZIONE
1959	ERP	MARCONI NUOVO	RC/102	862		5	A/3	3	€	232,41 €	24.403,05	VIA SBARRE SUP. DIR. MARCONI	ABITAZIONE
1960	ERP	MARCONI NUOVO	RC/102	862		6	A/3	3	€	232,41 €	24.403,05	VIA SBARRE SUP. DIR. MARCONI	ABITAZIONE
1961	ERP	MARCONI NUOVO	RC/102	862		7	A/3	6,5	€	503,55 €	52.872,75	VIA SBARRE SUP. DIR. MARCONI	ABITAZIONE
1962	ERP	MARCONI NUOVO	RC/102	862		8	A/3	6,5	€	503,55 €	52.872,75	VIA SBARRE SUP. DIR. MARCONI	ABITAZIONE
1963	ERP	MARCONI NUOVO	RC/102	862		9	A/3	3	€	232,41 €	24.403,05	VIA SBARRE SUP. DIR. MARCONI	ABITAZIONE
1964	ERP	MARCONI NUOVO	RC/102	862		10	A/3	6,5	€	503,55 €	52.872,75	VIA SBARRE SUP. DIR. MARCONI	ABITAZIONE
1965	ERP	MARCONI NUOVO	RC/102	862		11	A/3	3	€	232,41 €	24.403,05	VIA SBARRE SUP. DIR. MARCONI	ABITAZIONE
1966	ERP	MARCONI NUOVO	RC/102	862		12	A/3	3	€	232,41 €	24.403,05	VIA SBARRE SUP. DIR. MARCONI	ABITAZIONE
1967	ERP	MARCONI NUOVO	RC/102	862		14	A/3	6,5	€	503,55 €	52.872,75	VIA SBARRE SUP. DIR. MARCONI	ABITAZIONE
1968	ERP	MARCONI NUOVO	RC/102	862		15	A/3	6,5	€	503,55 €	52.872,75	VIA SBARRE SUP. DIR. MARCONI	ABITAZIONE
1969	ERP	MARCONI NUOVO	RC/102	862		16	A/3	3	€	232,41 €	24.403,05	VIA SBARRE SUP. DIR. MARCONI	ABITAZIONE
1970	ERP	MARCONI NUOVO	RC/102	862		17	A/3	6,5	€	503,55 €	52.872,75	VIA SBARRE SUP. DIR. MARCONI	ABITAZIONE
1971	ERP	MARCONI NUOVO	RC/102	864		4	A/3	6,5	€	503,55 €	52.872,75	VIA SBARRE SUP. DIR. MARCONI	ABITAZIONE
1972	ERP	MARCONI NUOVO	RC/102	864		5	A/3	6,5	€	503,55 €	52.872,75	VIA SBARRE SUP. DIR. MARCONI	ABITAZIONE
1973	ERP	MARCONI NUOVO	RC/102	864		6	A/3	6,5	€	503,55 €	52.872,75	VIA SBARRE SUP. DIR. MARCONI	ABITAZIONE
1974	ERP	MARCONI NUOVO	RC/102	864		7	A/3	6,5	€	503,55 €	52.872,75	VIA SBARRE SUP. DIR. MARCONI	ABITAZIONE
1975	ERP	MARCONI NUOVO	RC/102	864		8	A/3	6,5	€	503,55 €	52.872,75	VIA SBARRE SUP. DIR. MARCONI	ABITAZIONE
1976	ERP	MARCONI NUOVO	RC/102	864		9	A/3	6,5	€	503,55 €	52.872,75	VIA SBARRE SUP. DIR. MARCONI	ABITAZIONE
1977	ERP	MARCONI NUOVO	RC/102	864		10	A/3	6,5	€	503,55 €	52.872,75	VIA SBARRE SUP. DIR. MARCONI	ABITAZIONE
1978	ERP	MARCONI NUOVO	RC/102	864		11	A/3	6,5	€	503,55 €	52.872,75	VIA SBARRE SUP. DIR. MARCONI	ABITAZIONE
1979	ERP	MARCONI NUOVO	RC/102	864		12	A/3	6,5	€	503,55 €	52.872,75	VIA SBARRE SUP. DIR. MARCONI	ABITAZIONE
1980	ERP	MARCONI NUOVO	RC/102	864		13	A/3	6,5	€	503,55 €	52.872,75	VIA SBARRE SUP. DIR. MARCONI	ABITAZIONE
1981	ERP	MARCONI NUOVO	RC/102	865		4	A/3	6,5	€	503,55 €	52.872,75	VIA SBARRE SUP. DIR. MARCONI	ABITAZIONE
1982	ERP	MARCONI NUOVO	RC/102	865		5	A/3	6,5	€	503,55 €	52.872,75	VIA SBARRE SUP. DIR. MARCONI	ABITAZIONE
1983	ERP	MARCONI NUOVO	RC/102	865		6	A/3	6,5	€	503,55 €	52.872,75	VIA SBARRE SUP. DIR. MARCONI	ABITAZIONE
1984	ERP	MARCONI NUOVO	RC/102	865		7	A/3	6,5	€	503,55 €	52.872,75	VIA SBARRE SUP. DIR. MARCONI	ABITAZIONE
1985	ERP	MARCONI NUOVO	RC/102	865		8	A/3	6,5	€	503,55 €	52.872,75	VIA SBARRE SUP. DIR. MARCONI	ABITAZIONE
1986	ERP	MARCONI NUOVO	RC/102	865		9	A/3	6,5	€	503,55 €	52.872,75	VIA SBARRE SUP. DIR. MARCONI	ABITAZIONE
1987	ERP	MARCONI NUOVO	RC/102	865		10	A/3	6,5	€	503,55 €	52.872,75	VIA SBARRE SUP. DIR. MARCONI	ABITAZIONE
1988	ERP	MARCONI NUOVO	RC/102	865		11	A/3	6,5	€	503,55 €	52.872,75	VIA SBARRE SUP. DIR. MARCONI	ABITAZIONE
1989	ERP	MARCONI NUOVO	RC/102	865		12	A/3	6,5	€	503,55 €	52.872,75	VIA SBARRE SUP. DIR. MARCONI	ABITAZIONE
1990	ERP	MARCONI NUOVO	RC/102	865		13	A/3	6,5	€	503,55 €	52.872,75	VIA SBARRE SUP. DIR. MARCONI	ABITAZIONE
1991	ERP	MARCONI NUOVO	RC/102	867		5	A/3	3	€	232,41 €	24.403,05	VIA SBARRE SUP. DIR. MARCONI	ABITAZIONE
1992	ERP	MARCONI NUOVO	RC/102	867		6	A/3	3	€	232,41 €	24.403,05	VIA SBARRE SUP. DIR. MARCONI	ABITAZIONE
1993	ERP	MARCONI NUOVO	RC/102	867		7	A/3						

n	COD BENE	UBICAZIONE	sez/Fg	part	part2	sut	categoria/cultura	consistenza/superficie	rendita	Valore	indirizzo	Utilizzo
2001	ERP	MARCONI NUOVO	RC/102	867		7	A/3	6,5	€	503,55 €	52.872,75 VIA SBARRE SUP. DIR. MARCONI	ABITAZIONE
2002	ERP	MARCONI NUOVO	RC/102	869		4	A/3	3	€	232,41 €	24.403,05 VIA SBARRE SUP. DIR. MARCONI	ABITAZIONE
2003	ERP	MARCONI NUOVO	RC/102	869		5	A/3	3	€	232,41 €	24.403,05 VIA SBARRE SUP. DIR. MARCONI	ABITAZIONE
2004	ERP	MARCONI NUOVO	RC/102	869		6	A/3	6,5	€	503,55 €	52.872,75 VIA SBARRE SUP. DIR. MARCONI	ABITAZIONE
2005	ERP	MARCONI NUOVO	RC/102	869		7	A/3	3	€	232,41 €	24.403,05 VIA SBARRE SUP. DIR. MARCONI	ABITAZIONE
2006	ERP	MARCONI NUOVO	RC/102	869		8	A/3	6,5	€	503,55 €	52.872,75 VIA SBARRE SUP. DIR. MARCONI	ABITAZIONE
2007	ERP	MARCONI NUOVO	RC/102	869		9	A/3	3	€	232,41 €	24.403,05 VIA SBARRE SUP. DIR. MARCONI	ABITAZIONE
2008	ERP	MARCONI NUOVO	RC/102	869		10	A/3	6,5	€	503,55 €	52.872,75 VIA SBARRE SUP. DIR. MARCONI	ABITAZIONE
2009	ERP	MARCONI NUOVO	RC/102	869		11	A/3	3	€	232,41 €	24.403,05 VIA SBARRE SUP. DIR. MARCONI	ABITAZIONE
2010	ERP	MARCONI NUOVO	RC/102	869		12	A/3	3	€	232,41 €	24.403,05 VIA SBARRE SUP. DIR. MARCONI	ABITAZIONE
2011	ERP	MARCONI NUOVO	RC/102	869		13	A/3	6,5	€	503,55 €	52.872,75 VIA SBARRE SUP. DIR. MARCONI	ABITAZIONE
2012	ERP	MARCONI NUOVO	RC/102	869		14	A/3	3	€	232,41 €	24.403,05 VIA SBARRE SUP. DIR. MARCONI	ABITAZIONE
2013	ERP	MARCONI NUOVO	RC/102	869		16	A/3	6,5	€	503,55 €	52.872,75 VIA SBARRE SUP. DIR. MARCONI	ABITAZIONE
2014	ERP	MARCONI NUOVO	RC/102	869		17	A/3	3	€	232,41 €	24.403,05 VIA SBARRE SUP. DIR. MARCONI	ABITAZIONE
2015	ERP	MARCONI NUOVO	RC/102	870		4	A/3	6,5	€	503,55 €	52.872,75 VIA SBARRE SUP. DIR. MARCONI	ABITAZIONE
2016	ERP	MARCONI NUOVO	RC/102	870		5	A/3	6,5	€	503,55 €	52.872,75 VIA SBARRE SUP. DIR. MARCONI	ABITAZIONE
2017	ERP	MARCONI NUOVO	RC/102	870		6	A/3	6,5	€	503,55 €	52.872,75 VIA SBARRE SUP. DIR. MARCONI	ABITAZIONE
2018	ERP	MARCONI NUOVO	RC/102	870		8	A/3	6,5	€	503,55 €	52.872,75 VIA SBARRE SUP. DIR. MARCONI	ABITAZIONE
2019	ERP	MARCONI NUOVO	RC/102	870		9	A/3	6,5	€	503,55 €	52.872,75 VIA SBARRE SUP. DIR. MARCONI	ABITAZIONE
2020	ERP	MARCONI NUOVO	RC/102	870		10	A/3	6,5	€	503,55 €	52.872,75 VIA SBARRE SUP. DIR. MARCONI	ABITAZIONE
2021	ERP	MARCONI NUOVO	RC/102	870		11	A/3	6,5	€	503,55 €	52.872,75 VIA SBARRE SUP. DIR. MARCONI	ABITAZIONE
2022	ERP	MARCONI NUOVO	RC/102	870		13	A/3	6,5	€	503,55 €	52.872,75 VIA SBARRE SUP. DIR. MARCONI	ABITAZIONE
2023	ERP	MARCONI NUOVO	RC/102	871		4	A/3	6,5	€	503,55 €	52.872,75 VIA SBARRE SUP. DIR. MARCONI	ABITAZIONE
2024	ERP	MARCONI NUOVO	RC/102	871		5	A/3	6,5	€	503,55 €	52.872,75 VIA SBARRE SUP. DIR. MARCONI	ABITAZIONE
2025	ERP	MARCONI NUOVO	RC/102	871		6	A/3	6,5	€	503,55 €	52.872,75 VIA SBARRE SUP. DIR. MARCONI	ABITAZIONE
2026	ERP	MARCONI NUOVO	RC/102	871		7	A/3	6,5	€	503,55 €	52.872,75 VIA SBARRE SUP. DIR. MARCONI	ABITAZIONE
2027	ERP	MARCONI NUOVO	RC/102	871		8	A/3	6,5	€	503,55 €	52.872,75 VIA SBARRE SUP. DIR. MARCONI	ABITAZIONE
2028	ERP	MARCONI NUOVO	RC/102	871		9	A/3	6,5	€	503,55 €	52.872,75 VIA SBARRE SUP. DIR. MARCONI	ABITAZIONE
2029	ERP	MARCONI NUOVO	RC/102	871		10	A/3	6,5	€	503,55 €	52.872,75 VIA SBARRE SUP. DIR. MARCONI	ABITAZIONE
2030	ERP	MARCONI NUOVO	RC/102	871		11	A/3	6,5	€	503,55 €	52.872,75 VIA SBARRE SUP. DIR. MARCONI	ABITAZIONE
2031	ERP	MARCONI NUOVO	RC/102	871		12	A/3	6,5	€	503,55 €	52.872,75 VIA SBARRE SUP. DIR. MARCONI	ABITAZIONE
2032	ERP	SBARRE	RC/103	42		1	C/1	44	€	1.133,93 €	119.062,65 VIA SBARRE INFERIORI	ABITAZIONE
2033	ERP	SBARRE	RC/103	42		2	C/1	38	€	979,31 €	102.827,55 VIA SBARRE INFERIORI	ABITAZIONE
2034	ERP	SBARRE	RC/103	42		3	C/1	38	€	1.797,68 €	188.756,40 VIA SBARRE INFERIORI	ABITAZIONE
2035	ERP	SBARRE	RC/103	42		4	C/1	25	€	1.182,69 €	124.182,45 VIA SBARRE INFERIORI	ABITAZIONE
2036	ERP	SBARRE	RC/103	42		5	C/1	35	€	1.926,90 €	202.324,50 VIA SBARRE INFERIORI	ABITAZIONE
2037	ERP	SBARRE	RC/103	42		6	C/1	20	€	946,15 €	99.345,75 VIA SBARRE INFERIORI	ABITAZIONE
2038	ERP	SBARRE	RC/103	42		7	A/4	1,5	€	92,96 €	9.760,80 VIA LORETO 4	ABITAZIONE
2039	ERP	SBARRE	RC/103	42		8	A/3	4	€	371,85 €	39.044,25 VIA LORETO 4	ABITAZIONE
2040	ERP	SBARRE	RC/103	42		10	A/3	5	€	464,81 €	48.805,05 VIA LORETO 4	ABITAZIONE
2041	ERP	SBARRE	RC/103	42		11	A/3	4	€	371,85 €	39.044,25 VIA LORETO 4	ABITAZIONE
2042	ERP	SBARRE	RC/103	42		12	A/3	5	€	464,81 €	48.805,05 VIA LORETO 4	ABITAZIONE
2043	ERP	SBARRE	RC/103	42		13	A/3	5	€	464,81 €	48.805,05 VIA LORETO 4	ABITAZIONE
2044	ERP	SBARRE	RC/103	42		15	A/3	6	€	557,77 €	58.565,85 VIA LORETO 4	ABITAZIONE
2045	ERP	SBARRE	RC/103	42		16	A/4	2,5	€	154,94 €	16.268,70 VIA LORETO 4	ABITAZIONE
2046	ERP	SBARRE	RC/103	42		17	C/2	32	€	242,94 €	25.508,70 VIA LORETO 4	ABITAZIONE
2047	ERP	SBARRE	RC/103	79		2	A/4	4	€	247,90 €	26.029,50 VIA LORETO 84	ABITAZIONE
2048	ERP	SBARRE	RC/103	42		9	A/3	5	€	464,81 €	48.805,05 VIA LORETO 4	ABITAZIONE
2049	ERP	SBARRE	RC/104	278		19	A/3	6	€	387,34 €	40.670,70 VIA LORETO 25	ABITAZIONE
2050	ERP	SAN GIORGIO EXTRA	RC/107	37		1	A/11	4	€	68,17 €	7.157,85 VIA SAN GIORGIO EXTRA N. 15 P. PT	ABITAZIONE
2051	ERP	SAN GIORGIO EXTRA	RC/107	37		2	A/11	6	€	102,26 €	10.737,30 VIA SAN GIORGIO EXTRA N. 1 P. PT	ABITAZIONE
2052	ERP	SAN GIORGIO EXTRA	RC/107	38		1	A/11	5	€	85,22 €	8.948,10 VIA SAN GIORGIO EXTRA N. 11 P. PT	ABITAZIONE
2053	ERP	SAN GIORGIO EXTRA	RC/107	38		2	A/11	5	€	85,22 €	8.948,10 VIA SAN GIORGIO EXTRA N. 13 P. PT	ABITAZIONE
2054	ERP	SAN GIORGIO EXTRA	RC/107	39		1	A/11	4	€	68,17 €	7.157,85 VIA SAN GIORGIO EXTRA N. 7 P. PT	ABITAZIONE
2055	ERP	SAN GIORGIO EXTRA	RC/107	39		2	A/11	6	€	102,26 €	10.737,30 VIA SAN GIORGIO EXTRA N. 9 P. PT	ABITAZIONE
2056	ERP	SAN GIORGIO EXTRA	RC/107	40		1	A/11	5	€	85,22 €	8.948,10 VIA SAN GIORGIO EXTRA N. 3 P. PT	ABITAZIONE
2057	ERP	SAN GIORGIO EXTRA	RC/107	40		2	A/11	5	€	85,22 €	8.948,10 VIA SAN GIORGIO EXTRA N. 5 P. PT	ABITAZIONE
2058	ERP	SAN GIORGIO EXTRA	RC/107	43		1	A/11	4	€	68,17 €	7.157,85 VIA SAN GIORGIO EXTRA N. 18 P. PT	ABITAZIONE
2059	ERP	SAN GIORGIO EXTRA	RC/107	43		2	A/11	6	€	102,26 €	10.737,30 VIA SAN GIORGIO EXTRA N. 3 P. PT	ABITAZIONE
2060	ERP	SAN GIORGIO EXTRA	RC/107	46		1	A/11	5	€	85,22 €	8.948,10 VIA SAN GIORGIO EXTRA N. 6 P. PT	ABITAZIONE
2061	ERP	SAN GIORGIO EXTRA	RC/107	46		2	A/11	5	€	85,22 €	8.948,10 VIA SAN GIORGIO EXTRA N. 8 P. PT	ABITAZIONE
2062	ERP	SAN GIORGIO EXTRA	RC/107	49		1	A/11	6	€	102,26 €	10.737,30 VIA SAN GIORGIO EXTRA N. 17 P. PT	ABITAZIONE
2063	ERP	SAN GIORGIO EXTRA	RC/107	49		2	A/11	4	€	68,17 €	7.157,85 VIA SAN GIORGIO EXTRA N. 5 P. PT	ABITAZIONE
2064	ERP	SAN GIORGIO EXTRA	RC/107	50		1	A/11	5	€	85,22 €	8.948,10 VIA SAN GIORGIO EXTRA N. 13 P. PT	ABITAZIONE
2065	ERP	SAN GIORGIO EXTRA	RC/107	50		2	A/11	5	€	85,22 €	8.948,10 VIA SAN GIORGIO EXTRA N. 15 P. PT	ABITAZIONE
2066	ERP	SAN GIORGIO EXTRA	RC/107	52		1	A/11	5	€	85,22 €	8.948,10 VIA SAN GIORGIO EXTRA N. 5 P. PT	ABITAZIONE
2067	ERP	SAN GIORGIO EXTRA	RC/107	52		2	A/11	5	€	85,22 €	8.948,10 VIA SAN GIORGIO EXTRA N. 7 P. PT	ABITAZIONE
2068	ERP	SAN GIORGIO EXTRA	RC/107	54		1	A/11	4	€	68,17 €	7.157,85 VIA SAN GIORGIO EXTRA N. 18 P. PT	ABITAZIONE
2069	ERP	SAN GIORGIO EXTRA	RC/107	54		2	A/11	6	€	102,26 €	10.737,30 VIA SAN GIORGIO EXTRA N. 7 P. PT	ABITAZIONE
2070	ERP	SAN GIORGIO EXTRA	RC/107	55		1	A/11	5	€	85,22 €	8.948,10 VIA SAN GIORGIO EXTRA N. 14 P. PT	ABITAZIONE
2071	ERP	SAN GIORGIO EXTRA	RC/107	55		2	A/11	5	€	85,22 €	8.948,10 VIA SAN GIORGIO EXTRA N. 16 P. PT	ABITAZIONE
2072	ERP	SAN GIORGIO EXTRA	RC/107	56		1	A/11	4	€	68,17 €	7.157,85 VIA SAN GIORGIO EXTRA N. 10 P. PT	ABITAZIONE
2073	ERP	SAN GIORGIO EXTRA	RC/107	56		2	A/11	6	€	102,26 €	10.737,30 VIA SAN GIORGIO EXTRA N. 12 P. PT	ABITAZIONE
2074	ERP	SAN GIORGIO EXTRA	RC/107	57		1	A/11	5	€	85,22 €	8.948,10 VIA SAN GIORGIO EXTRA N. 6 P. PT	ABITAZIONE
2075	ERP	SAN GIORGIO EXTRA	RC/107	57		2	A/11	5	€	85,22 €	8.948,10 VIA SAN GIORGIO EXTRA N. 8 P. PT	ABITAZIONE
2076	ERP	SAN GIORGIO EXTRA	RC/107	61		1	A/11	5	€	85,22 €	8.948,10 VIA SAN GIORGIO EXTRA N. 13 P. PT	ABITAZIONE
2077	ERP	SAN GIORGIO EXTRA	RC/107	61		2	A/11	5	€	85,22 €	8.948,10 VIA SAN GIORGIO EXTRA N. 15 P. PT	ABITAZIONE
2078	ERP	SAN GIORGIO EXTRA	RC/107	62		1	A/11	6	€	102,26 €	10.737,30 VIA SAN GIORGIO EXTRA N. 9 P. PT	ABITAZIONE
2079	ERP	SAN GIORGIO EXTRA	RC/107	62		2	A/11	4	€	68,17 €	7.157,85 VIA SAN GIORGIO EXTRA N. 11 P. PT	ABITAZIONE
2080	ERP	SAN GIORGIO EXTRA	RC/107	63		1	A/11	5	€	85,22 €	8.948,10 VIA SAN GIORGIO EXTRA N. 5 P. PR	ABITAZIONE
2081	ERP	SAN GIORGIO EXTRA	RC/107	63		2	A/11	5	€	85,22 €	8.948,10 VIA SAN GIORGIO EXTRA N. 7 P. PT	ABITAZIONE
2082	ERP	SAN GIORGIO EXTRA	RC/107	65		1	A/11	6	€	102,26 €	10.737,30 VIA SAN GIORGIO EXTRA N. 14 P. PT	ABITAZIONE
2083	ERP	SAN GIORGIO EXTRA	RC/107	65		2	A/11	4	€	68,17 €	7.157,85 VIA SAN GIORGIO EXTRA N. 16 P. PT	ABITAZIONE
2084	ERP	SAN GIORGIO EXTRA	RC/107	66		1	A/11	5	€	85,22 €	8.948,10 VIA SAN GIORGIO EXTRA N. 10 P. PT	ABITAZIONE
2085	ERP	SAN GIORGIO EXTRA	RC/107	66		2	A/11	5	€	85,22 €	8.948,10 VIA SAN GIORGIO EXTRA N. 12 P. PT	ABITAZIONE
2086	ERP	SAN GIORGIO EXTRA	RC/107	67		1	A/11	4	€	68,17 €	7.157,85 VIA SAN GIORGIO EXTRA N. 6 P. PT	ABITAZIONE
2087	ERP	SAN GIORGIO EXTRA	RC/107	67		2	A/11	6	€	102,26 €	10.737,30 VIA SAN GIORGIO EXTRA N. 8 P. PT	ABITAZIONE
2088	ERP	SAN GIORGIO EXTRA	RC/107	68		1	A/11	4	€	68,17 €	7.157,85 VIA SAN GIORGIO EXTRA N. 2 P. PT	ABITAZIONE
2089	ERP	SAN GIORGIO EXTRA	RC/107	68		2	A/11	6	€	102,26 €	10.737,30 VIA SAN GIORGIO EXTRA N. 4 P. PT	ABITAZIONE
2090	ERP	SAN GIORGIO EXTRA	RC/107	318		1	A/4	3,5	€	216,91 €	22.775,55 VIA SAN GIORGIO EXTRA N. S18 P. PT	ABITAZIONE
2091	ERP	SAN GIORGIO EXTRA	RC/107	318		2	A/4	3,5	€	216,91 €	22.775,55 VIA SAN GIORGIO EXTRA N. S19 P. PT	ABITAZIONE
2092	ERP	SAN GIORGIO EXTRA	RC/107	366		1	A/4	3,5	€	216,91 €	22.775,55 VIA SAN GIORGIO EXTRA N. 5 P. PT	ABITAZIONE
2093	ERP	SAN GIORGIO EXTRA	RC/107	366		2	A/4	3,5	€	216,91 €	22.775,55 VIA SAN GIORGIO EXTRA N. 7 P. PT	ABITAZIONE
2094	ERP	SAN GIORGIO EXTRA	RC/107	366		3	A/4	3,5	€	216,91 €	22.775,55 VIA SAN GIORGIO EXTRA N. 9 P. PT	ABITAZIONE
2095	ERP	SAN GIORGIO EXTRA	RC/107	366		4	A/4	3,5	€	216,91 €	22.775,55 VIA SAN GIORGIO EXTRA N. 11 P. PT	ABITAZIONE
2096	ERP	SAN GIORGIO EXTRA	RC/107	366		5	A/4	3,5	€	216,91 €	22.775,55 VIA SAN GIORGIO EXTRA N. 13 P. PT	ABITAZIONE
2097	ERP	SAN GIORGIO EXTRA	RC/107	366		6	A/4	3,5	€	216,91 €	22.775,55 VIA SAN GIORGIO EXTRA N. 15 P. PT	ABITAZIONE
2098	ERP	SAN GIORGIO EXTRA	RC/107	367		1	A/4	3,5	€	216,91 €	22.775,55 VIA SAN GIORGIO EXTRA N. 1 P. PT	ABITAZIONE

n.	COD	UBICAZIONE	sez/Fg	part	part2	sub	categoria/coertura	consistenza/superficie	rendita	Valore	indirizzo	Utilizzo	
2619	ERP	MODENA	RC/110	11/6		1	A4	1,5	€	278,83	€	79.277,15	ABITAZIONE
2620	ERP	MODENA	RC/110	11/70		5	A4	4,5	€	247,90	€	26.029,50	ABITAZIONE
2621	ERP	MODENA	RC/110	11/70		6	A4	4,5	€	278,83	€	29.277,15	ABITAZIONE
2622	ERP	MODENA	RC/110	1213		1	A4	5,5	€	340,86	€	35.790,30	ABITAZIONE
2623	ERP	MODENA	RC/110	1213		3	A4	4	€	247,90	€	26.029,50	ABITAZIONE
2624	ERP	MODENA	RC/110	1213		4	A4	6,5	€	402,84	€	42.298,20	ABITAZIONE
2625	ERP	MODENA	RC/110	1213		6	A4	6,5	€	402,84	€	42.298,20	ABITAZIONE
2626	ERP	MODENA	RC/110	1213		8	A4	6,5	€	402,84	€	42.298,20	ABITAZIONE
2627	ERP	MODENA	RC/110	1213		9	A4	4	€	247,90	€	26.029,50	ABITAZIONE
2628	ERP	MODENA	RC/110	1213		11	A4	4	€	247,90	€	26.029,50	ABITAZIONE
2629	ERP	MODENA	RC/110	1214		2	A4	5,5	€	340,86	€	35.790,30	ABITAZIONE
2630	ERP	MODENA	RC/110	1214		5	A4	4	€	247,90	€	26.029,50	ABITAZIONE
2631	ERP	MODENA	RC/110	1214		7	A4	4	€	247,90	€	26.029,50	ABITAZIONE
2632	ERP	MODENA	RC/110	1214		9	A4	4	€	247,90	€	26.029,50	ABITAZIONE
2633	ERP	MODENA	RC/110	1214		10	A4	6,5	€	402,84	€	42.298,20	ABITAZIONE
2634	ERP	MODENA	RC/110	1214		12	A4	6,5	€	402,84	€	42.298,20	ABITAZIONE
2635	ERP	MODENA	RC/110	1215		1	A4	5,5	€	340,86	€	35.790,30	ABITAZIONE
2636	ERP	MODENA	RC/110	1215		2	A4	5,5	€	340,86	€	35.790,30	ABITAZIONE
2637	ERP	MODENA	RC/110	1215		4	A4	5,5	€	340,86	€	35.790,30	ABITAZIONE
2638	ERP	MODENA	RC/110	1215		5	A4	5,5	€	340,86	€	35.790,30	ABITAZIONE
2639	ERP	MODENA	RC/110	1216		1	A4	5,5	€	340,86	€	35.790,30	ABITAZIONE
2640	ERP	MODENA	RC/110	1216		3	A4	5,5	€	340,86	€	35.790,30	ABITAZIONE
2641	ERP	MODENA	RC/110	1216		4	A4	5,5	€	340,86	€	35.790,30	ABITAZIONE
2642	ERP	MODENA	RC/110	1216		6	A4	5,5	€	340,86	€	35.790,30	ABITAZIONE
2643	ERP	MODENA	RC/110	1217		3	A4	5,5	€	340,86	€	35.790,30	ABITAZIONE
2644	ERP	MODENA	RC/110	1217		4	A4	5,5	€	340,86	€	35.790,30	ABITAZIONE
2645	ERP	MODENA	RC/110	1217		6	A4	5,5	€	340,86	€	35.790,30	ABITAZIONE
2646	ERP	MODENA	RC/110	1218		1	A4	5,5	€	340,86	€	35.790,30	ABITAZIONE
2647	ERP	MODENA	RC/110	1218		4	A4	5,5	€	340,86	€	35.790,30	ABITAZIONE
2648	ERP	MODENA	RC/110	1218		5	A4	5,5	€	340,86	€	35.790,30	ABITAZIONE
2649	ERP	MODENA	RC/110	1219		1	A4	5,5	€	340,86	€	35.790,30	ABITAZIONE
2650	ERP	MODENA	RC/110	1219		6	A4	5,5	€	340,86	€	35.790,30	ABITAZIONE
2651	ERP	MODENA	RC/110	1220		3	A4	5,5	€	340,86	€	35.790,30	ABITAZIONE
2652	ERP	MODENA	RC/110	1220		4	A4	5,5	€	340,86	€	35.790,30	ABITAZIONE
2653	ERP	MODENA	RC/110	1221		2	A4	5,5	€	340,86	€	35.790,30	ABITAZIONE
2654	ERP	MODENA	RC/110	1221		3	A4	5,5	€	340,86	€	35.790,30	ABITAZIONE
2655	ERP	MODENA	RC/110	1222		1	A4	5,5	€	340,86	€	35.790,30	ABITAZIONE
2656	ERP	MODENA	RC/110	1222		3	A4	5,5	€	340,86	€	35.790,30	ABITAZIONE
2657	ERP	MODENA	RC/110	1222		6	A4	5,5	€	340,86	€	35.790,30	MODENA
2658	ERP	MODENA	RC/110	1223		1	A4	5,5	€	340,86	€	35.790,30	MODENA
2659	ERP	MODENA	RC/110	1223		3	A4	5,5	€	340,86	€	35.790,30	MODENA
2660	ERP	MODENA	RC/110	1223		4	A4	5,5	€	340,86	€	35.790,30	MODENA
2661	ERP	MODENA	RC/110	1223		5	A4	5,5	€	340,86	€	35.790,30	MODENA
2662	ERP	MODENA	RC/110	1223		6	A4	5,5	€	340,86	€	35.790,30	MODENA
2663	ERP	MODENA	RC/110	1224		1	A4	5,5	€	340,86	€	35.790,30	MODENA
2664	ERP	MODENA	RC/110	1224		2	A4	5,5	€	340,86	€	35.790,30	MODENA
2665	ERP	MODENA	RC/110	1224		3	A4	5,5	€	340,86	€	35.790,30	MODENA
2666	ERP	MODENA	RC/110	1224		4	A4	5,5	€	340,86	€	35.790,30	MODENA
2667	ERP	MODENA	RC/110	1225		1	A4	5,5	€	340,86	€	35.790,30	MODENA
2668	ERP	MODENA	RC/110	1225		2	A4	5,5	€	340,86	€	35.790,30	MODENA
2669	ERP	MODENA	RC/110	1225		3	A4	5,5	€	340,86	€	35.790,30	MODENA
2670	ERP	MODENA	RC/110	1225		4	A4	5,5	€	340,86	€	35.790,30	MODENA
2671	ERP	MODENA	RC/110	1225		5	A4	5,5	€	340,86	€	35.790,30	MODENA
2672	ERP	MODENA	RC/110	1225		6	A4	5,5	€	340,86	€	35.790,30	MODENA
2673	ERP	MODENA	RC/110	1226		1	A4	5,5	€	340,86	€	35.790,30	MODENA
2674	ERP	MODENA	RC/110	1226		3	A4	5,5	€	340,86	€	35.790,30	MODENA
2675	ERP	MODENA	RC/110	1226		4	A4	5,5	€	340,86	€	35.790,30	MODENA
2676	ERP	MODENA	RC/110	1226		5	A4	5,5	€	340,86	€	35.790,30	MODENA
2677	ERP	MODENA	RC/110	1226		6	A4	5,5	€	340,86	€	35.790,30	MODENA
2678	ERP	MODENA	RC/110	1227		1	A4	5,5	€	340,86	€	35.790,30	MODENA
2679	ERP	MODENA	RC/110	1227		2	A4	5,5	€	340,86	€	35.790,30	MODENA
2680	ERP	MODENA	RC/110	1227		3	A4	5,5	€	340,86	€	35.790,30	MODENA
2681	ERP	MODENA	RC/110	1227		4	A4	5,5	€	340,86	€	35.790,30	MODENA
2682	ERP	MODENA	RC/110	1227		5	A4	5,5	€	340,86	€	35.790,30	MODENA
2683	ERP	MODENA-S.SPERATO	RC/111	1255			A/3	6,5	€	426,08	€	44.738,40	MODENA-S.SPERATO
2684	ERP	MODENA-S.SPERATO	RC/111	1255			A/3	6,5	€	426,08	€	44.738,40	MODENA-S.SPERATO
2685	ERP	MODENA-S.SPERATO	RC/111	1255			A/3	6,5	€	426,08	€	44.738,40	MODENA-S.SPERATO
2686	ERP	MODENA-S.SPERATO	RC/111	1255			A/3	6,5	€	426,08	€	44.738,40	MODENA-S.SPERATO
2687	ERP	MODENA-S.SPERATO	RC/111	1255			A/3	6,5	€	426,08	€	44.738,40	MODENA-S.SPERATO
2688	ERP	MODENA-S.SPERATO	RC/111	1255			A/3	4	€	309,88	€	32.537,40	MODENA-S.SPERATO
2689	ERP	MODENA-S.SPERATO	RC/111	1255			A/3	4	€	309,88	€	32.537,40	MODENA-S.SPERATO
2690	ERP	MODENA-S.SPERATO	RC/111	1255			A/3	4	€	309,88	€	32.537,40	MODENA-S.SPERATO
2691	ERP	MODENA-S.SPERATO	RC/111	1255			A/3	4	€	309,88	€	32.537,40	MODENA-S.SPERATO
2692	ERP	MODENA-S.SPERATO	RC/111	1255			A/3	4	€	309,88	€	32.537,40	MODENA-S.SPERATO
2693	ERP	MODENA-S.SPERATO	RC/111	1255			A/3	4	€	309,88	€	32.537,40	MODENA-S.SPERATO
2694	ERP	MODENA-S.SPERATO	RC/111	1255			A/3	6,5	€	426,08	€	44.738,40	MODENA-S.SPERATO
2695	ERP	MODENA-S.SPERATO	RC/111	1255			A/3	6,5	€	426,08	€	44.738,40	MODENA-S.SPERATO
2696	ERP	MODENA-S.SPERATO	RC/111	1255			A/3	6,5	€	426,08	€	44.738,40	MODENA-S.SPERATO
2697	ERP	MODENA-S.SPERATO	RC/111	1255			A/3	6,5	€	426,08	€	44.738,40	MODENA-S.SPERATO
2698	ERP	MODENA-S.SPERATO	RC/111	1255			A/3	6,5	€	426,08	€	44.738,40	MODENA-S.SPERATO
2699	ERP	MODENA-S.SPERATO	RC/111	1255			A/3	6,5	€	426,08	€	44.738,40	MODENA-S.SPERATO
2700	ERP	MODENA-S.SPERATO	RC/111	1255			A/3	6,5	€	426,08	€	44.738,40	MODENA-S.SPERATO
2701	ERP	SBARRE CENTRALI	RC/119	80		319	A/3	6,5	€	419,62	€	44.060,10	VIA SBARRE CENTRALI - COOP S.FRANCESCO
2702	ERP	TREMULINI	RC/121	2			A/4	3,5	€	180,76	€	18.979,80	ABITAZIONE
2703	ERP	TREMULINI	RC/121	2			A/4	3,5	€	180,76	€	18.979,80	ABITAZIONE
2704	ERP	TREMULINI	RC/121	2			A/4	3,5	€	180,76	€	18.979,80	ABITAZIONE
2705	ERP	TREMULINI	RC/121	2			A/4	2,5	€	129,11	€	13.556,55	ABITAZIONE
2706	ERP	TREMULINI	RC/121	2			A/4	4,5	€	232,41	€	24.403,05	ABITAZIONE
2707	ERP	TREMULINI	RC/121	2			A/4	3,5	€	180,76	€	18.979,80	ABITAZIONE
2708	ERP	TREMULINI	RC/121	2			A/4	3,5	€	180,76	€	18.979,80	ABITAZIONE
2709	ERP	TREMULINI	RC/121	2			A/4	2,5	€	129,11	€	13.556,55	ABITAZIONE
2710	ERP	TREMULINI	RC/121	2			A/4	4,5	€	232,41	€	24.403,05	ABITAZIONE
2711	ERP	TREMULINI	RC/121	2			A/4	3,5	€	180,76	€	18.979,80	ABITAZIONE
2712	ERP	TREMULINI	RC/121	2			A/4	2,5	€	129,11	€	13.556,55	ABITAZIONE
2713	ERP	TREMULINI	RC/121	2			A/4	4,5	€	232,41	€	24.403,05	ABITAZIONE
2714	ERP	TREMULINI	RC/121	2			A/4	3,5	€	180,76	€	18.979,80	ABITAZIONE
2715	ERP	TREMULINI	RC/121	2			A/4	3,5	€	180,76	€	18.979,80	ABITAZIONE
2716	ERP	TREMULINI	RC/121	2			A/4	4,5	€	232,41	€	24.403,05	ABITAZIONE
2717	ERP	TREMULINI	RC/121	2			A/4	3,5	€	180,76	€	18.979,80	ABITAZIONE
2718	ERP	TREMULINI	RC/121	2			A/4	4,5	€	232,41	€	24.403,05	ABITAZIONE
2719	ERP	TREMULINI	RC/121	2			A/4	3,5	€	180,76	€	18.979,80	ABITAZIONE
2720	ERP	TREMULINI	RC/121	2			A/4	3,5	€	180,76	€	18.979,80	ABITAZIONE
2721	ERP	TREMULINI	RC/121	2			A/4	3,5	€	180,76	€	18.979,80	ABITAZIONE



n.	COD BENE	UBICAZIONE	sez/fg	part	part2	sub	categoria/cultura	consistenza/superficie	rendita	Valore	indirizzo	Utilizzo
2722	ERP	TREMULINI	RC/121	2		25	A/4	2,5	€ 129,11	€ 13.556,55		ABITAZIONE
2723	FRP	TREMULINI	RC/121	2		26	A/4	3,5	€ 180,76	€ 18.979,80		ABITAZIONE
2724	ERP	TREMULINI	RC/121	2		27	A/4	3,5	€ 180,76	€ 18.979,80		ABITAZIONE
2725	ERP	TREMULINI	RC/121	2		30	A/4	4,5	€ 232,41	€ 24.403,05		ABITAZIONE
2726	ERP	TREMULINI	RC/121	2		31	A/4	3,5	€ 180,76	€ 18.979,80		ABITAZIONE
2727	ERP	TREMULINI	RC/121	2		32	A/4	3,5	€ 180,76	€ 18.979,80		ABITAZIONE
2728	ERP	TREMULINI	RC/121	2		34	A/4	4,5	€ 232,41	€ 24.403,05		ABITAZIONE
2729	ERP	TREMULINI	RC/121	2		36	A/4	3,5	€ 180,76	€ 18.979,80		ABITAZIONE
2730	ERP	TREMULINI	RC/121	2		37	A/4	4,5	€ 232,41	€ 24.403,05		ABITAZIONE
2731	ERP	TREMULINI	RC/121	2		38	A/4	1,5	€ 232,41	€ 24.403,05		ABITAZIONE
2732	ERP	TREMULINI	RC/121	2		43	A/4	3,5	€ 180,76	€ 18.979,80		ABITAZIONE
2733	ERP	TREMULINI	RC/121	2		44	A/4	2,5	€ 129,11	€ 13.556,55		ABITAZIONE
2734	ERP	TREMULINI	RC/121	2		45	A/4	4,5	€ 232,41	€ 24.403,05		ABITAZIONE
2735	ERP	TREMULINI	RC/121	2		47	A/4	4,5	€ 232,41	€ 24.403,05		ABITAZIONE
2736	ERP	TREMULINI	RC/121	2		48	A/4	3,5	€ 180,76	€ 18.979,80		ABITAZIONE
2737	ERP	TREMULINI	RC/121	2		49	A/4	4,5	€ 232,41	€ 24.403,05		ABITAZIONE
2738	ERP	TREMULINI	RC/121	2		50	A/4	3,5	€ 180,76	€ 18.979,80		ABITAZIONE
2739	ERP	TREMULINI	RC/121	2		51	A/4	4,5	€ 232,41	€ 24.403,05		ABITAZIONE
2740	ERP	TREMULINI	RC/121	2		52	A/4	3,5	€ 180,76	€ 18.979,80		ABITAZIONE
2741	ERP	TREMULINI	RC/121	2		53	A/4	4,5	€ 232,41	€ 24.403,05		ABITAZIONE
2742	ERP	TREMULINI	RC/121	2		54	A/4	3,5	€ 180,76	€ 18.979,80		ABITAZIONE
2743	ERP	TREMULINI	RC/121	2		55	A/4	4,5	€ 232,41	€ 24.403,05		ABITAZIONE
2744	ERP	TREMULINI	RC/121	2		56	A/4	3,5	€ 180,76	€ 18.979,80		ABITAZIONE
2745	ERP	TREMULINI	RC/121	3		1	A/4	4,5	€ 232,41	€ 24.403,05		ABITAZIONE
2746	ERP	TREMULINI	RC/121	3		10	A/4	2,5	€ 129,11	€ 13.556,55		ABITAZIONE
2747	ERP	TREMULINI	RC/121	3		11	A/4	3,5	€ 180,76	€ 18.979,80		ABITAZIONE
2748	ERP	TREMULINI	RC/121	3		12	A/4	2,5	€ 129,11	€ 13.556,55		ABITAZIONE
2749	ERP	TREMULINI	RC/121	3		13	A/4	3,5	€ 180,76	€ 18.979,80		ABITAZIONE
2750	ERP	TREMULINI	RC/121	3		14	A/4	2,5	€ 129,11	€ 13.556,55		ABITAZIONE
2751	ERP	TREMULINI	RC/121	3		15	A/4	3,5	€ 180,76	€ 18.979,80		ABITAZIONE
2752	ERP	TREMULINI	RC/121	3		16	A/4	3,5	€ 180,76	€ 18.979,80		ABITAZIONE
2753	ERP	TREMULINI	RC/121	3		17	A/4	3,5	€ 180,76	€ 18.979,80		ABITAZIONE
2754	ERP	TREMULINI	RC/121	3		18	A/4	3,5	€ 180,76	€ 18.979,80		ABITAZIONE
2755	ERP	TREMULINI	RC/121	3		19	A/4	3,5	€ 180,76	€ 18.979,80		ABITAZIONE
2756	ERP	TREMULINI	RC/121	3		20	A/4	3,5	€ 180,76	€ 18.979,80		ABITAZIONE
2757	ERP	TREMULINI	RC/121	3		21	A/4	3,5	€ 180,76	€ 18.979,80		ABITAZIONE
2758	ERP	TREMULINI	RC/121	3		23	A/4	3,5	€ 180,76	€ 18.979,80		ABITAZIONE
2759	ERP	TREMULINI	RC/121	3		24	A/4	2,5	€ 129,11	€ 13.556,55		ABITAZIONE
2760	ERP	TREMULINI	RC/121	3		26	A/4	2,5	€ 129,11	€ 13.556,55		ABITAZIONE
2761	ERP	TREMULINI	RC/121	3		27	A/4	3,5	€ 180,76	€ 18.979,80		ABITAZIONE
2762	ERP	TREMULINI	RC/121	3		28	A/4	3,5	€ 180,76	€ 18.979,80		ABITAZIONE
2763	ERP	TREMULINI	RC/121	3		29	A/4	3,5	€ 180,76	€ 18.979,80		ABITAZIONE
2764	ERP	TREMULINI	RC/121	3		30	A/4	3,5	€ 180,76	€ 18.979,80		ABITAZIONE
2765	ERP	TREMULINI	RC/121	3		31	A/4	3,5	€ 180,76	€ 18.979,80		ABITAZIONE
2766	ERP	TREMULINI	RC/121	3		32	A/4	3,5	€ 180,76	€ 18.979,80		ABITAZIONE
2767	ERP	TREMULINI	RC/121	3		33	A/4	3,5	€ 180,76	€ 18.979,80		ABITAZIONE
2768	ERP	TREMULINI	RC/121	3		34	A/4	3,5	€ 180,76	€ 18.979,80		ABITAZIONE
2769	ERP	TREMULINI	RC/121	3		36	A/4	3,5	€ 180,76	€ 18.979,80		ABITAZIONE
2770	ERP	TREMULINI	RC/121	3		37	A/4	2,5	€ 129,11	€ 13.556,55		ABITAZIONE
2771	ERP	TREMULINI	RC/121	4		3	A/4	4	€ 206,58	€ 21.690,90		ABITAZIONE
2772	ERP	TREMULINI	RC/121	4		4	A/4	4	€ 247,90	€ 26.029,50		ABITAZIONE
2773	ERP	TREMULINI	RC/121	4		7	A/4	4	€ 247,90	€ 26.029,50		ABITAZIONE
2774	ERP	TREMULINI	RC/121	4		9	A/4	4	€ 247,90	€ 26.029,50		ABITAZIONE
2775	ERP	TREMULINI	RC/121	4		10	A/4	4	€ 206,58	€ 21.690,90		ABITAZIONE
2776	ERP	TREMULINI	RC/121	4		12	A/4	4	€ 247,90	€ 26.029,50		ABITAZIONE
2777	ERP	TREMULINI	RC/121	4		14	A/4	3	€ 154,94	€ 16.268,70		ABITAZIONE
2778	ERP	TREMULINI	RC/121	4		16	A/4	3	€ 185,92	€ 19.521,60		ABITAZIONE
2779	ERP	TREMULINI	RC/121	8		1	A/4	5	€ 258,23	€ 27.114,15		ABITAZIONE
2780	ERP	TREMULINI	RC/121	12		1	A/4	3,5	€ 262,10	€ 27.520,50		ABITAZIONE
2781	ERP	TREMULINI	RC/121	26		33	A/5	2,5	€ 80,05	€ 8.405,25		ABITAZIONE
2782	ERP	TREMULINI	RC/121	46		4	A/3	5	€ 322,79	€ 33.892,95		ABITAZIONE
2783	ERP	TREMULINI	RC/121	52		4	A/5	5	€ 188,51	€ 19.793,55		ABITAZIONE
2784	ERP	TREMULINI	RC/121	52		5	A/5	5,5	€ 207,36	€ 21.772,80		ABITAZIONE
2785	ERP	TREMULINI	RC/121	52		6	A/5	5	€ 188,51	€ 19.793,55		ABITAZIONE
2786	ERP	TREMULINI	RC/121	52		7	A/5	5	€ 188,51	€ 19.793,55		ABITAZIONE
2787	ERP	TREMULINI	RC/121	52		26	A/4	4	€ 351,19	€ 36.874,95		ABITAZIONE
2788	ERP	TREMULINI	RC/121	52		28	A/4	3,5	€ 262,10	€ 27.520,50		ABITAZIONE
2789	ERP	TREMULINI	RC/121	54		13	A/4	3	€ 185,92	€ 19.521,60		ABITAZIONE
2790	ERP	TREMULINI	RC/121	54		16	A/4	3,5	€ 216,91	€ 22.775,55		ABITAZIONE
2791	ERP	TREMULINI	RC/121	57		1	A/4	2,5	€ 154,94	€ 16.268,70		ABITAZIONE
2792	ERP	TREMULINI	RC/121	57		3	A/4	2,5	€ 154,94	€ 16.268,70		ABITAZIONE
2793	ERP	TREMULINI	RC/121	57		10	A/4	2,5	€ 154,94	€ 16.268,70		ABITAZIONE
2794	ERP	TREMULINI	RC/121	59		1	A/4	2,5	€ 187,22	€ 19.658,10		ABITAZIONE
2795	ERP	TREMULINI	RC/121	59		2	A/4	3,5	€ 262,10	€ 27.520,50		ABITAZIONE
2796	ERP	TREMULINI	RC/121	59		4	A/4	3,5	€ 262,10	€ 27.520,50		ABITAZIONE
2797	ERP	TREMULINI	RC/121	59		5	A/4	2,5	€ 187,22	€ 19.658,10		ABITAZIONE
2798	ERP	TREMULINI	RC/121	59		7	A/4	2,5	€ 262,10	€ 27.520,50		ABITAZIONE
2799	ERP	TREMULINI	RC/121	61		3	A/4	3,5	€ 262,10	€ 27.520,50		ABITAZIONE
2800	ERP	TREMULINI	RC/121	61		7	A/4	2,5	€ 187,22	€ 19.658,10		ABITAZIONE
2801	ERP	TREMULINI	RC/121	62		4	A/4	2,5	€ 187,22	€ 19.658,10		ABITAZIONE
2802	ERP	TREMULINI	RC/121	63		5	A/4	4,5	€ 336,99	€ 35.383,95		ABITAZIONE
2803	ERP	TREMULINI	RC/121	64		5	A/4	2,5	€ 187,22	€ 19.658,10		ABITAZIONE
2804	ERP	TREMULINI	RC/121	64		6	A/4	2,5	€ 187,22	€ 19.658,10		ABITAZIONE
2805	ERP	TREMULINI	RC/121	70		3	A/4	2,5	€ 187,22	€ 19.658,10		ABITAZIONE
2806	ERP	TREMULINI	RC/121	70		6	A/4	3,5	€ 262,10	€ 27.520,50		ABITAZIONE
2807	ERP	TREMULINI	RC/121	94		4	A/4	4	€ 299,55	€ 31.452,75		ABITAZIONE
2808	ERP	TREMULINI	RC/121	94		10	A/4	3,5	€ 262,10	€ 27.520,50		ABITAZIONE
2809	ERP	TREMULINI	RC/121	94		11	A/4	3,5	€ 262,10	€ 27.520,50		ABITAZIONE
2810	ERP	TREMULINI	RC/121	94		26	A/4	4	€ 299,55	€ 31.452,75		ABITAZIONE
2811	ERP	TREMULINI	RC/121	94		27	A/4	3,5	€ 262,10	€ 27.520,50		ABITAZIONE
2812	ERP	TREMULINI	RC/121	94		29	A/4	2,5	€ 187,22	€ 19.658,10		ABITAZIONE
2813	ERP	TREMULINI	RC/121	95		5	A/5	2,5	€ 94,25	€ 9.896,25		ABITAZIONE
2814	ERP	TREMULINI	RC/121	95		6	A/5	3,5	€ 131,95	€ 13.854,75		ABITAZIONE
2815	ERP	TREMULINI	RC/121	98		5	A/5	6	€ 263,39	€ 27.655,95		ABITAZIONE
2816	ERP	TREMULINI	RC/121	99		8	A/5	2,5	€ 94,25	€ 9.896,25		ABITAZIONE
2817	ERP	TREMULINI	RC/121	100		3	A/5	1,5	€ 56,55	€ 5.937,75		ABITAZIONE
2818	ERP	TREMULINI	RC/121	100		4	A/5	1,5	€ 48,03	€ 5.043,15		ABITAZIONE
2819	ERP	TREMULINI	RC/121	104		6	A/4	5	€ 438,99	€ 46.093,95		ABITAZIONE
2820	ERP	TREMULINI	RC/121	106		4	A/4	2,5	€ 154,94	€ 16.268,70		ABITAZIONE
2821	ERP	TREMULINI	RC/121	106		7	A/4	2,5	€ 154,94	€ 16.268,70		ABITAZIONE
2822	ERP	TREMULINI	RC/121	106		13	A/4	2,5	€ 154,94	€ 16.268,70		ABITAZIONE
2823	ERP	TREMULINI	RC/121	106		18	A/4	2,5	€ 154,94	€ 16.268,70		ABITAZIONE
2824	ERP	TREMULINI	RC/121	106		21	A/4	5	€ 374,43	€ 39.315,15		ABITAZIONE

n.	COD	UBICAZIONE	sez/Fg	part	part2	sub	categoria/coltura	consistenza/superficie	rendita	Valore	utilizzo	Utilizzo
2825	ERP	TREMULINI	RC/121	106		28	A/4	2,5	€ 154,94	€ 16.268,70		ABITAZIONE
2826	ERP	TREMULINI	RC/121	107		10	A/4	2,5	€ 129,11	€ 13.556,55		ABITAZIONE
2827	ERP	TREMULINI	RC/121	107		21	A/4	4,5	€ 232,41	€ 24.403,05		ABITAZIONE
2828	ERP	TREMULINI	RC/121	108		6	A/4	5	€ 309,87	€ 32.536,35		ABITAZIONE
2829	ERP	TREMULINI	RC/121	106		10	A/4	4	€ 247,90	€ 26.029,50		ABITAZIONE
2830	ERP	TREMULINI	RC/121	123		1	A/5	2,5	€ 94,75	€ 9.948,75		ABITAZIONE
2831	ERP	TREMULINI	RC/121	123		2	A/5	4,5	€ 197,54	€ 20.741,70		ABITAZIONE
2832	ERP	TREMULINI	RC/121	123		4	A/3	4	€ 309,87	€ 32.536,35		ABITAZIONE
2833	ERP	TREMULINI	RC/121	123		22	A/4	4,5	€ 232,41	€ 24.403,05		ABITAZIONE
2834	ERP	TREMULINI	RC/121	123		27	A/3	5	€ 387,34	€ 40.670,70		ABITAZIONE
2835	ERP	TREMULINI	RC/121	123		43	A/4	1,5	€ 77,47	€ 8.134,35		ABITAZIONE
2836	ERP	TREMULINI	RC/121	123		44	A/4	3,5	€ 180,76	€ 18.979,80		ABITAZIONE
2837	ERP	TREMULINI	RC/121	123		45	A/4	1,5	€ 77,47	€ 8.134,35		ABITAZIONE
2838	ERP	TREMULINI	RC/121	126		2	A/4	3,5	€ 307,29	€ 32.265,45		ABITAZIONE
2839	ERP	TREMULINI	RC/121	128		4	A/4	3,5	€ 262,10	€ 27.520,50		ABITAZIONE
2840	ERP	TREMULINI	RC/121	128		6	A/4	3,5	€ 262,10	€ 27.520,50		ABITAZIONE
2841	ERP	TREMULINI	RC/121	133		1	A/4	3,5	€ 247,90	€ 26.029,50		ABITAZIONE
2842	ERP	TREMULINI	RC/121	136		3	A/4	4	€ 247,90	€ 26.029,50		ABITAZIONE
2843	ERP	TREMULINI	RC/121	136		5	A/4	4	€ 247,90	€ 26.029,50		ABITAZIONE
2844	ERP	TREMULINI	RC/121	136		11	A/4	2,5	€ 154,94	€ 16.268,70		ABITAZIONE
2845	ERP	TREMULINI	RC/121	181		1	A/5	2,5	€ 109,75	€ 11.523,75		ABITAZIONE
2846	ERP	TREMULINI	RC/121	181		2	A/5	3,5	€ 153,65	€ 16.133,25		ABITAZIONE
2847	ERP	TREMULINI	RC/121	181		3	A/5	2,5	€ 109,75	€ 11.523,75		ABITAZIONE
2848	ERP	TREMULINI	RC/121	181		4	A/5	2,5	€ 109,75	€ 11.523,75		ABITAZIONE
2849	ERP	TREMULINI	RC/121	181		5	A/5	2,5	€ 109,75	€ 11.523,75		ABITAZIONE
2850	ERP	TREMULINI	RC/121	181		8	A/5	3,5	€ 131,95	€ 13.854,75		ABITAZIONE
2851	ERP	TREMULINI	RC/121	181		11	A/4	4,5	€ 232,41	€ 24.403,05		ABITAZIONE
2852	ERP	TREMULINI	RC/121	181		14	A/4	4,5	€ 232,41	€ 24.403,05		ABITAZIONE
2853	ERP	TREMULINI	RC/121	181		15	A/4	4,5	€ 232,41	€ 24.403,05		ABITAZIONE
2854	ERP	TREMULINI	RC/121	181		17	A/4	4,5	€ 232,41	€ 24.403,05		ABITAZIONE
2855	ERP	TREMULINI	RC/121	181		18	A/4	3,5	€ 180,76	€ 18.979,80		ABITAZIONE
2856	ERP	TREMULINI	RC/121	181		19	A/4	4,5	€ 232,41	€ 24.403,05		ABITAZIONE
2857	ERP	TREMULINI	RC/121	181		21	A/4	2,5	€ 129,11	€ 13.556,55		ABITAZIONE
2858	ERP	TREMULINI	RC/121	181		23	A/4	2,5	€ 129,11	€ 13.556,55		ABITAZIONE
2859	ERP	TREMULINI	RC/121	181		25	A/4	2,5	€ 129,11	€ 13.556,55		ABITAZIONE
2860	ERP	TREMULINI	RC/121	181		27	A/4	3,5	€ 180,76	€ 18.979,80		ABITAZIONE
2861	ERP	TREMULINI	RC/121	181		28	A/4	2,5	€ 129,11	€ 13.556,55		ABITAZIONE
2862	ERP	TREMULINI	RC/121	181		29	A/4	2,5	€ 129,11	€ 13.556,55		ABITAZIONE
2863	ERP	TREMULINI	RC/121	181		30	A/4	3,5	€ 180,76	€ 18.979,80		ABITAZIONE
2864	ERP	TREMULINI	RC/121	181		32	A/4	2,5	€ 129,11	€ 13.556,55		ABITAZIONE
2865	ERP	TREMULINI	RC/121	181		33	A/4	3,5	€ 180,76	€ 18.979,80		ABITAZIONE
2866	ERP	TREMULINI	RC/121	181		36	A/4	4	€ 206,58	€ 21.690,90		ABITAZIONE
2867	ERP	TREMULINI	RC/121	181		39	A/4	3,5	€ 180,76	€ 18.979,80		ABITAZIONE
2868	ERP	TREMULINI	RC/121	181		41	A/4	2,5	€ 129,11	€ 13.556,55		ABITAZIONE
2869	ERP	TREMULINI	RC/121	181		43	A/4	2,5	€ 129,11	€ 13.556,55		ABITAZIONE
2870	ERP	TREMULINI	RC/121	181		44	A/4	3,5	€ 180,76	€ 18.979,80		ABITAZIONE
2871	ERP	TREMULINI	RC/121	181		45	A/4	2,5	€ 129,11	€ 13.556,55		ABITAZIONE
2872	ERP	TREMULINI	RC/121	181		46	A/4	3,5	€ 180,76	€ 18.979,80		ABITAZIONE
2873	ERP	TREMULINI	RC/121	181		49	A/4	3,5	€ 180,76	€ 18.979,80		ABITAZIONE
2874	ERP	TREMULINI	RC/121	181		51	A/4	5	€ 258,23	€ 27.114,15		ABITAZIONE
2875	ERP	TREMULINI	RC/121	181		53	A/4	3,5	€ 180,76	€ 18.979,80		ABITAZIONE
2876	ERP	TREMULINI	RC/121	181		54	A/4	5	€ 258,23	€ 27.114,15		ABITAZIONE
2877	ERP	TREMULINI	RC/121	181		55	A/4	3,5	€ 180,76	€ 18.979,80		ABITAZIONE
2878	ERP	TREMULINI	RC/121	181		57	A/4	5	€ 258,23	€ 27.114,15		ABITAZIONE
2879	ERP	TREMULINI	RC/121	182		3	A/4	3	€ 154,94	€ 16.268,70		ABITAZIONE
2880	ERP	TREMULINI	RC/121	182		4	A/4	3	€ 154,94	€ 16.268,70		ABITAZIONE
2881	ERP	TREMULINI	RC/121	182		6	A/4	3	€ 185,92	€ 19.521,60		ABITAZIONE
2882	ERP	TREMULINI	RC/121	182		14	A/4	3	€ 154,94	€ 16.268,70		ABITAZIONE
2883	ERP	TREMULINI	RC/121	182		16	A/4	3	€ 185,92	€ 19.521,60		ABITAZIONE
2884	ERP	TREMULINI	RC/121	182		18	A/4	3	€ 185,92	€ 19.521,60		ABITAZIONE
2885	ERP	TREMULINI	RC/121	182		19	A/4	4	€ 206,58	€ 21.690,90		ABITAZIONE
2886	ERP	TREMULINI	RC/121	182		20	A/4	3	€ 154,94	€ 16.268,70		ABITAZIONE
2887	ERP	TREMULINI	RC/121	182		21	A/4	3	€ 154,94	€ 16.268,70		ABITAZIONE
2888	ERP	TREMULINI	RC/121	182		23	A/4	4	€ 247,90	€ 26.029,50		ABITAZIONE
2889	ERP	TREMULINI	RC/121	182		24	A/4	3	€ 185,92	€ 19.521,60		ABITAZIONE
2890	ERP	TREMULINI	RC/121	182		28	A/4	3	€ 185,92	€ 19.521,60		ABITAZIONE
2891	ERP	TREMULINI	RC/121	194		5	A/4	4	€ 299,55	€ 31.452,75		ABITAZIONE
2892	ERP	TREMULINI	RC/121	194		15	A/4	3,5	€ 216,91	€ 22.775,55		ABITAZIONE
2893	ERP	TREMULINI	RC/121	194		17	A/4	3	€ 224,66	€ 23.589,30		ABITAZIONE
2894	ERP	TREMULINI	RC/121	194		20	A/4	3,5	€ 262,10	€ 27.520,50		ABITAZIONE
2895	ERP	TREMULINI	RC/121	194		21	A/4	3	€ 224,66	€ 23.589,30		ABITAZIONE
2896	ERP	TREMULINI	RC/121	214		17	A/4	4	€ 299,55	€ 31.452,75		ABITAZIONE
2897	ERP	TREMULINI	RC/121	214		25	A/4	3,5	€ 262,10	€ 27.520,50		ABITAZIONE
2898	ERP	TREMULINI	RC/121	216		2	A/4	2,5	€ 154,94	€ 16.268,70		ABITAZIONE
2899	ERP	TREMULINI	RC/121	216		3	A/4	2,5	€ 154,94	€ 16.268,70		ABITAZIONE
2900	ERP	TREMULINI	RC/121	216		8	A/4	3,5	€ 216,91	€ 22.775,55		ABITAZIONE
2901	ERP	TREMULINI	RC/121	217		4	A/4	3,5	€ 216,91	€ 22.775,55		ABITAZIONE
2902	ERP	TREMULINI	RC/121	217		7	A/4	4	€ 247,90	€ 26.029,50		ABITAZIONE
2903	ERP	TREMULINI	RC/121	220		5	A/4	4	€ 247,90	€ 26.029,50		ABITAZIONE
2904	ERP	TREMULINI	RC/121	221		5	A/4	4	€ 247,90	€ 26.029,50		ABITAZIONE
2905	ERP	TREMULINI	RC/121	221		6	A/4	2,5	€ 154,94	€ 16.268,70		ABITAZIONE
2906	ERP	TREMULINI	RC/121	222		1	A/4	4	€ 247,90	€ 26.029,50		ABITAZIONE
2907	ERP	TREMULINI	RC/121	222		11	A/4	2,5	€ 154,94	€ 16.268,70		ABITAZIONE
2908	ERP	TREMULINI	RC/121	222		2	A/4	2,5	€ 154,94	€ 16.268,70		ABITAZIONE
2909	ERP	TREMULINI	RC/121	230		3	A/4	4	€ 247,90	€ 26.029,50		ABITAZIONE
2910	ERP	TREMULINI	RC/121	230		9	A/4	5	€ 309,87	€ 32.536,35		ABITAZIONE
2911	ERP	TREMULINI	RC/121	230		10	A/4	4	€ 247,90	€ 26.029,50		ABITAZIONE
2912	ERP	TREMULINI	RC/121	230		11	A/4	5	€ 309,87	€ 32.536,35		ABITAZIONE
2913	ERP	TREMULINI	RC/121	233		3	A/4	3,5	€ 216,91	€ 22.775,55		ABITAZIONE
2914	ERP	TREMULINI	RC/121	234		5	A/4	4	€ 247,90	€ 26.029,50		ABITAZIONE
2915	ERP	TREMULINI	RC/121	245		1	A/4	4,5	€ 278,89	€ 29.283,45		ABITAZIONE
2916	ERP	TREMULINI	RC/121	245		2	A/4	3,5	€ 216,91	€ 22.775,55		ABITAZIONE
2917	ERP	TREMULINI	RC/121	245		3	A/4	2,5	€ 129,11	€ 13.556,55		ABITAZIONE
2918	ERP	TREMULINI	RC/121	245		6	A/4	3,5	€ 216,91	€ 22.775,55		ABITAZIONE
2919	ERP	TREMULINI	RC/121	245		7	A/4	2,5	€ 129,11	€ 13.556,55		ABITAZIONE
2920	ERP	TREMULINI	RC/121	245		8	A/4	3,5	€ 216,91	€ 22.775,55		ABITAZIONE
2921	ERP	TREMULINI	RC/121	245		9	A/4	3,5	€ 216,91	€ 22.775,55		ABITAZIONE
2922	ERP	TREMULINI	RC/121	245		10	A/4	3,5	€ 216,91	€ 22.775,55		ABITAZIONE
2923	ERP	TREMULINI	RC/121	245		11	A/4	2,5	€ 129,11	€ 13.556,55		ABITAZIONE
2924	ERP	TREMULINI	RC/121	245		12	A/4	3,5	€ 216,91	€ 22.775,55		ABITAZIONE
2925	ERP	TREMULINI	RC/121	245		14	A/4	3,5	€ 216,91	€ 22.775,55		ABITAZIONE
2926	ERP	TREMULINI	RC/121	245		15	A/4	2,5	€ 129,11	€ 13.556,55		ABITAZIONE
2927	ERP	TREMULINI	RC/121	245		17	A/4	2,5	€ 129,11	€ 13.556,55		ABITAZIONE



n.	COD. BENI	UBICAZIONE	sez./Fg	part.	part.1	sub	categoria/cultura	consistenza/superficie	rendita	Valore	indirizzo	Utilizzo
2928	ERP	TREMULINI	RC/121	245		20	A/4	5	€ 309,87	€ 32.536,35		ABITAZIONE
2929	ERP	TREMULINI	RC/121	245		22	A/4	3,5	€ 216,91	€ 22.775,55		ABITAZIONE
2930	ERP	TREMULINI	RC/121	245		24	A/4	3,5	€ 216,91	€ 22.775,55		ABITAZIONE
2931	ERP	TREMULINI	RC/121	245		26	A/4	3,5	€ 216,91	€ 22.775,55		ABITAZIONE
2932	ERP	TREMULINI	RC/121	245		27	A/4	4	€ 247,90	€ 26.029,50		ABITAZIONE
2933	ERP	TREMULINI	RC/121	245		28	A/4	3,5	€ 216,91	€ 22.775,55		ABITAZIONE
2934	ERP	TREMULINI	RC/121	245		30	A/4	3,5	€ 216,91	€ 22.775,55		ABITAZIONE
2935	ERP	TREMULINI	RC/121	245		31	A/4	4	€ 247,90	€ 26.029,50		ABITAZIONE
2936	ERP	TREMULINI	RC/121	245		32	A/4	3,5	€ 216,91	€ 22.775,55		ABITAZIONE
2937	ERP	TREMULINI	RC/121	246		2	A/4	3,5	€ 216,91	€ 22.775,55		ABITAZIONE
2938	ERP	TREMULINI	RC/121	246		3	A/4	3,5	€ 216,91	€ 22.775,55		ABITAZIONE
2939	ERP	TREMULINI	RC/121	246		4	A/4	3,5	€ 216,91	€ 22.775,55		ABITAZIONE
2940	ERP	TREMULINI	RC/121	246		5	A/4	3,5	€ 216,91	€ 22.775,55		ABITAZIONE
2941	ERP	TREMULINI	RC/121	246		7	A/4	3,5	€ 216,91	€ 22.775,55		ABITAZIONE
2942	ERP	TREMULINI	RC/121	246		9	A/4	3,5	€ 216,91	€ 22.775,55		ABITAZIONE
2943	ERP	TREMULINI	RC/121	246		10	A/4	3,5	€ 216,91	€ 22.775,55		ABITAZIONE
2944	ERP	TREMULINI	RC/121	246		11	A/4	3,5	€ 216,91	€ 22.775,55		ABITAZIONE
2945	ERP	TREMULINI	RC/121	246		12	A/4	3,5	€ 216,91	€ 22.775,55		ABITAZIONE
2946	ERP	TREMULINI	RC/121	246		13	A/4	3,5	€ 216,91	€ 22.775,55		ABITAZIONE
2947	ERP	TREMULINI	RC/121	246		14	A/4	3,5	€ 216,91	€ 22.775,55		ABITAZIONE
2948	ERP	TREMULINI	RC/121	246		18	A/4	2,5	€ 129,11	€ 13.556,55		ABITAZIONE
2949	ERP	TREMULINI	RC/121	246		19	A/4	3,5	€ 216,91	€ 22.775,55		ABITAZIONE
2950	ERP	TREMULINI	RC/121	246		20	A/4	3,5	€ 216,91	€ 22.775,55		ABITAZIONE
2951	ERP	TREMULINI	RC/121	246		21	A/4	2,5	€ 129,11	€ 13.556,55		ABITAZIONE
2952	ERP	TREMULINI	RC/121	246		24	A/4	3,5	€ 216,91	€ 22.775,55		ABITAZIONE
2953	ERP	TREMULINI	RC/121	246		25	A/4	2,5	€ 129,11	€ 13.556,55		ABITAZIONE
2954	ERP	TREMULINI	RC/121	246		26	A/4	3,5	€ 216,91	€ 22.775,55		ABITAZIONE
2955	ERP	TREMULINI	RC/121	246		29	A/4	2,5	€ 129,11	€ 13.556,55		ABITAZIONE
2956	ERP	TREMULINI	RC/121	246		30	A/4	3,5	€ 216,91	€ 22.775,55		ABITAZIONE
2957	ERP	TREMULINI	RC/121	246		31	A/4	3,5	€ 216,91	€ 22.775,55		ABITAZIONE
2958	ERP	TREMULINI	RC/121	246		33	A/4	2,5	€ 129,11	€ 13.556,55		ABITAZIONE
2959	ERP	TREMULINI	RC/121	246		34	A/4	3,5	€ 216,91	€ 22.775,55		ABITAZIONE
2960	ERP	TREMULINI	RC/121	246		35	A/4	3,5	€ 216,91	€ 22.775,55		ABITAZIONE
2961	ERP	TREMULINI	RC/121	246		36	A/4	3,5	€ 216,91	€ 22.775,55		ABITAZIONE
2962	ERP	TREMULINI	RC/121	246		37	A/4	2,5	€ 129,11	€ 13.556,55		ABITAZIONE
2963	ERP	TREMULINI	RC/121	246		38	A/4	3,5	€ 216,91	€ 22.775,55		ABITAZIONE
2964	ERP	TREMULINI	RC/121	247		6	A/4	4,5	€ 232,41	€ 24.403,05		ABITAZIONE
2965	ERP	TREMULINI	RC/121	247		9	A/4	4,5	€ 232,41	€ 24.403,05		ABITAZIONE
2966	ERP	TREMULINI	RC/121	247		10	A/4	2,5	€ 129,11	€ 13.556,55		ABITAZIONE
2967	ERP	TREMULINI	RC/121	247		12	A/4	2,5	€ 129,11	€ 13.556,55		ABITAZIONE
2968	ERP	TREMULINI	RC/121	247		13	A/4	3,5	€ 180,76	€ 18.979,80		ABITAZIONE
2969	ERP	TREMULINI	RC/121	247		16	A/4	2,5	€ 129,11	€ 13.556,55		ABITAZIONE
2970	ERP	TREMULINI	RC/121	247		17	A/4	3,5	€ 180,76	€ 18.979,80		ABITAZIONE
2971	ERP	TREMULINI	RC/121	247		19	A/4	2,5	€ 129,11	€ 13.556,55		ABITAZIONE
2972	ERP	TREMULINI	RC/121	247		25	A/4	2,5	€ 129,11	€ 13.556,55		ABITAZIONE
2973	ERP	TREMULINI	RC/121	247		26	A/4	4,5	€ 232,41	€ 24.403,05		ABITAZIONE
2974	ERP	TREMULINI	RC/121	247		27	A/4	3,5	€ 180,76	€ 18.979,80		ABITAZIONE
2975	ERP	TREMULINI	RC/121	324		3	A/4	2,5	€ 154,94	€ 16.268,70		ABITAZIONE
2976	ERP	TREMULINI	RC/121	324		4	A/4	3,5	€ 216,91	€ 22.775,55		ABITAZIONE
2977	ERP	TREMULINI	RC/121	325		1	A/4	4	€ 247,90	€ 26.029,50		ABITAZIONE
2978	ERP	TREMULINI	RC/121	325		5	A/4	4	€ 247,90	€ 26.029,50		ABITAZIONE
2979	ERP	TREMULINI	RC/121	325		9	A/4	4	€ 247,90	€ 26.029,50		ABITAZIONE
2980	ERP	TREMULINI	RC/123	12		1	A/3	6,5	€ 419,62	€ 44.060,10		ABITAZIONE
2981	ERP	1° MAGGIO	RC/123	30		5	A/4	4	€ 206,58	€ 21.690,90	VIA MONSOLINI IS. 132	ABITAZIONE
2982	ERP	1° MAGGIO	RC/123	30		6	A/4	4	€ 206,58	€ 21.690,90	VIA MONSOLINI IS. 132	ABITAZIONE
2983	ERP	1° MAGGIO	RC/123	56		20	A/4	2,5	€ 129,10	€ 13.555,50		ABITAZIONE
2984	ERP	1° MAGGIO	RC/123	81		9	A/4	4	€ 206,58	€ 21.690,90		ABITAZIONE
2985	ERP	1° MAGGIO	RC/123	110		5	A/3	4	€ 371,85	€ 39.044,25		ABITAZIONE
2986	ERP	1° MAGGIO	RC/123	110		200	A/10	3	€ 929,62	€ 97.610,10		ABITAZIONE
2987	ERP	1° MAGGIO	RC/123	110		201	A/10	5,5	€ 1.704,31	€ 178.952,55		ABITAZIONE
2988	ERP	SAN MARCO	RC/124	66		13	A/3	5	€ 542,28	€ 56.939,40		ABITAZIONE
2989	ERP	SAN MARCO	RC/125	135		5	A/4	6,5	€ 486,72	€ 51.105,60		ABITAZIONE
2990	ERP	SAN PAOLO	RC/126	253		5	A/4	4	€ 351,19	€ 36.874,95		ABITAZIONE
2991	ERP	SAN PAOLO	RC/126	253		10	A/4	4	€ 247,90	€ 26.029,50		ABITAZIONE
2992	ERP	SAN PAOLO	RC/126	253		11	A/4	5	€ 309,87	€ 32.536,35		ABITAZIONE
2993	ERP	SAN PAOLO	RC/126	253		12	A/4	2,5	€ 154,94	€ 16.268,70		ABITAZIONE
2994	ERP	SAN PAOLO	RC/126	253		13	A/4	4,5	€ 278,89	€ 29.283,45		ABITAZIONE
2995	ERP	SAN PAOLO	RC/126	253		14	A/4	4	€ 247,90	€ 26.029,50		ABITAZIONE
2996	ERP	SAN PAOLO	RC/126	254		3	A/4	4,5	€ 395,09	€ 41.484,45		ABITAZIONE
2997	ERP	SAN PAOLO	RC/126	254		4	A/4	3,5	€ 307,29	€ 32.265,45		ABITAZIONE
2998	ERP	SAN PAOLO	RC/126	254		8	A/4	3,5	€ 307,29	€ 32.265,45		ABITAZIONE
2999	ERP	SAN PAOLO	RC/126	254		14	A/4	3,5	€ 216,91	€ 22.775,55		ABITAZIONE
3000	ERP	SAN PAOLO	RC/126	254		15	A/4	3,5	€ 216,91	€ 22.775,55		ABITAZIONE
3001	ERP	SAN PAOLO	RC/126	254		16	A/4	5,5	€ 340,86	€ 35.790,30		ABITAZIONE
3002	ERP	SAN PAOLO	RC/126	254		17	A/4	3,5	€ 216,91	€ 22.775,55		ABITAZIONE
3003	ERP	SAN PAOLO	RC/126	255		1	A/4	3,5	€ 216,91	€ 22.775,55		ABITAZIONE
3004	ERP	SAN PAOLO	RC/126	255		2	A/4	3,5	€ 216,91	€ 22.775,55		ABITAZIONE
3005	ERP	SAN PAOLO	RC/126	255		3	A/4	3,5	€ 216,91	€ 22.775,55		ABITAZIONE
3006	ERP	SAN PAOLO	RC/126	262		9	A/4	3,5	€ 216,91	€ 22.775,55		ABITAZIONE
3007	ERP	SAN PAOLO	RC/126	262		10	A/4	5	€ 309,87	€ 32.536,35		ABITAZIONE
3008	ERP	SAN PAOLO	RC/126	262		11	A/4	2,5	€ 154,94	€ 16.268,70		ABITAZIONE
3009	ERP	SAN PAOLO	RC/126	262		12	A/4	3,5	€ 307,29	€ 32.265,45		ABITAZIONE
3010	ERP	SAN PAOLO	RC/126	262		14	A/4	3,5	€ 307,29	€ 32.265,45		ABITAZIONE
3011	ERP	SAN PAOLO	RC/126	262		15	A/4	3,5	€ 307,29	€ 32.265,45		ABITAZIONE
3012	ERP	SAN PAOLO	RC/126	262		16	A/4	3,5	€ 216,91	€ 22.775,55		ABITAZIONE
3013	ERP	SAN PAOLO	RC/126	263		3	A/4	3,5	€ 307,29	€ 32.265,45		ABITAZIONE
3014	ERP	SAN PAOLO	RC/126	263		9	A/4	2,5	€ 154,94	€ 16.268,70		ABITAZIONE
3015	ERP	SAN PAOLO	RC/126	263		13	A/4	3,5	€ 216,91	€ 22.775,55		ABITAZIONE
3016	ERP	SAN PAOLO	RC/126	264		2	A/4	3,5	€ 216,91	€ 22.775,55		ABITAZIONE
3017	ERP	SAN PAOLO	RC/126	264		3	A/4	3,5	€ 216,91	€ 22.775,55		ABITAZIONE
3018	ERP	SAN PAOLO	RC/126	272		1	A/4	3,5	€ 216,91	€ 22.775,55		ABITAZIONE
3019	ERP	SAN PAOLO	RC/126	272		9	A/4	4,5	€ 395,09	€ 41.484,45		ABITAZIONE
3020	ERP	SAN PAOLO	RC/126	273		2	A/4	4,5	€ 278,89	€ 29.283,45		ABITAZIONE
3021	ERP	SAN PAOLO	RC/126	273		6	A/4	4	€ 351,19	€ 36.874,95		ABITAZIONE
3022	ERP	SAN PAOLO	RC/126	273		11	A/4	5	€ 438,99	€ 46.093,95		ABITAZIONE
3023	ERP	SAN PAOLO	RC/126	371		3	A/4	3,5	€ 307,29	€ 32.265,45		ABITAZIONE
3024	ERP	SAN PAOLO	RC/126	371		9	A/4	4	€ 247,90	€ 26.029,50		ABITAZIONE
3025	ERP	SAN PAOLO	RC/126	373		1	A/4	3,5	€ 216,91	€ 22.775,55		ABITAZIONE
3026	ERP	SAN PAOLO	RC/126	374		1	A/4	5,5	€ 340,86	€ 35.790,30		ABITAZIONE
3027	ERP	SAN PAOLO	RC/126	374		2	A/4	3,5	€ 216,91	€ 22.775,55		ABITAZIONE
3028	ERP	SAN PAOLO	RC/126	374		3	A/4	3,5	€ 216,91	€ 22.775,55		ABITAZIONE
3029	ERP	SAN PAOLO	RC/126	374		6	A/4	3,5	€ 307,29	€ 32.265,45		ABITAZIONE
3030	ERP	SAN PAOLO	RC/126	374		13	A/4	2,5	€ 187,22	€ 19.658,10		ABITAZIONE

n.	COD BENI	UBICAZIONE	sez/Fg	part	part2	sub	categoria/cultura	consistenza/superficie	rendita	Valore	indirizzo	Utilizzo
3031	ERP	SAN PAOLO	RC/126	3/6		5	A/4	3,5	€ 307,79	€ 37.265,45		ABITAZIONE
3032	ERP	CROCEFISSO	RC/128	229		20z	C/1	30 mq	€ 1.419,22	€ 149.018,10		ABITAZIONE
3033	ERP	CROCEFISSO	RC/128	230		8	A/4	3,5	€ 307,79	€ 32.265,45		ABITAZIONE
3034	ERP	CROCEFISSO	RC/128	230		10	C/1	27 mq	€ 1.277,30	€ 134.116,50		ABITAZIONE
3035	ERP	CROCEFISSO	RC/128	230		17	A/4	5,5	€ 487,89	€ 50.703,45		ABITAZIONE
3036	ERP	CROCEFISSO	RC/128	230		19	A/4	4	€ 351,19	€ 36.874,95		ABITAZIONE
3037	ERP	CROCEFISSO	RC/128	232		4	A/4	4,5	€ 336,99	€ 35.383,95		ABITAZIONE
3038	ERP	CROCEFISSO	RC/128	232		4	A/4	4	€ 299,55	€ 31.452,75		ABITAZIONE
3039	ERP	CROCEFISSO	RC/128	237		12	A/4	1,5	€ 262,10	€ 27.520,50		ABITAZIONE
3040	ERP	CROCEFISSO	RC/128	239		3	A/4	4,5	€ 336,99	€ 35.383,95		ABITAZIONE
3041	ERP	CROCEFISSO	RC/128	242		1	A/4	3,5	€ 262,10	€ 27.520,50		ABITAZIONE
3042	ERP	CROCEFISSO	RC/128	242		8	A/4	3,5	€ 262,10	€ 27.520,50		ABITAZIONE
3043	ERP	CROCEFISSO	RC/128	509		17	A/4	1,5	€ 112,33	€ 11.794,65		ABITAZIONE
3044	ERP	CROCEFISSO	RC/128	509		1	A/4	1,5	€ 112,33	€ 11.794,65		ABITAZIONE
3045	ERP	CROCEFISSO	RC/128	509		2	A/4	1,5	€ 112,33	€ 11.794,65		ABITAZIONE
3046	ERP	CROCEFISSO	RC/129	70		18	A/4	2,5	€ 187,72	€ 19.658,10		ABITAZIONE
3047	ERP	CROCEFISSO	RC/129	131		7	A/4	4,5	€ 395,09	€ 41.484,45		ABITAZIONE
3048	ERP	ROSALI	ROS/04	924		4	A/3	4,5	€ 348,61	€ 36.604,05		ABITAZIONE
3049	ERP	ROSALI	ROS/04	924		2	A/4	5	€ 170,43	€ 17.895,15	VIA ROSALI' PIANO PT	ABITAZIONE
3050	ERP	ROSALI	ROS/04	924		3	A/4	5	€ 170,43	€ 17.895,15	VIA ROSALI' PIANO P1	ABITAZIONE
3051	ERP	ROSALI	ROS/04	924		5	A/4	5	€ 170,43	€ 17.895,15	VIA ROSALI' PIANO P2	ABITAZIONE
3052	ERP	ROSALI	ROS/04	1143		6	A/4	5	€ 170,43	€ 17.895,15	VIA ROSALI' PIANO P2	ABITAZIONE
3053	ERP	SALICE	SAL/01	285		7	A/3	5	€ 178,18	€ 18.708,90	VICOLE BIANCHI PIANO 2 - T INT.6	ABITAZIONE
3054	ERP	SALICE	SAL/01	285		1	A/4	4,5	€ 153,39	€ 16.105,95	VIA SABAUDA NR. RC/124 PIANO PT INT.1	ABITAZIONE
3055	ERP	SALICE	SAL/03	500		2	A/4	4,5	€ 153,39	€ 16.105,95	VIA SABAUDA NR. RC/124 PIANO PT INT.3	ABITAZIONE
3056	ERP	SALICE	SAL/03	500		1	A/4	5	€ 170,43	€ 17.895,15	VIA CIMITERO PIANO PT	ABITAZIONE
3057	ERP	SALICE	SAL/03	500		2	A/4	5	€ 170,43	€ 17.895,15	VIA CIMITERO PIANO PT	ABITAZIONE
3058	ERP	SALICE	SAL/03	500		3	A/4	5	€ 170,43	€ 17.895,15	VIA CIMITERO PIANO P1	ABITAZIONE
3059	ERP	SALICE	SAL/03	500		4	A/4	5	€ 170,43	€ 17.895,15	VIA CIMITERO PIANO P1	ABITAZIONE
3060	ERP	SALICE	SAL/03	501		5	A/4	5	€ 170,43	€ 17.895,15	VIA CIMITERO PIANO P2	ABITAZIONE
3061	ERP	SALICE	SAL/03	501		6	A/4	5,5	€ 187,47	€ 19.684,35	VIA CIMITERO PIANO PT	ABITAZIONE
3062	ERP	SALICE	SAL/03	501		1	A/4	5,5	€ 187,47	€ 19.684,35	VIA CIMITERO PIANO PT	ABITAZIONE
3063	ERP	SALICE	SAL/03	501		2	A/4	5,5	€ 187,47	€ 19.684,35	VIA CIMITERO PIANO P1	ABITAZIONE
3064	ERP	SALICE	SAL/03	501		3	A/4	5,5	€ 187,47	€ 19.684,35	VIA CIMITERO PIANO P1	ABITAZIONE
3065	ERP	SALICE	SAL/03	501		4	A/4	5,5	€ 187,47	€ 19.684,35	VIA CIMITERO PIANO P2	ABITAZIONE
3066	ERP	SALICE	SAL/03	501		5	A/4	5,5	€ 187,47	€ 19.684,35	VIA CIMITERO PIANO P2	ABITAZIONE
3067	ERP	SALICE	SAL/03	587		6	A/4	5,5	€ 187,47	€ 19.684,35	VIA CIMITERO PIANO P2	ABITAZIONE
3068	ERP	SALICE	SAL/03	1006		1	A/3	5,5	€ 244,28	€ 25.649,40	VIA CARRO' NR. 8 PIANO PT	ABITAZIONE
3069	ERP	SALICE	SAL/03	1006		3	A/3	5	€ 209,17	€ 21.962,85	VIA CIMITERO PIANO T INT.1	ABITAZIONE
3070	ERP	ARGHILLA SUD	SAL/03	1633		5	A/3	5	€ 209,17	€ 21.962,85	VIA CIMITERO PIANO T - 1 INT.3	ABITAZIONE
3071	ERP	ARGHILLA SUD	SAL/03	1633		3	A/3	3	€ 147,24	€ 15.460,20	ARGHILLA SUD	ABITAZIONE
3072	ERP	ARGHILLA SUD	SAL/03	1633		3	A/3	3	€ 147,24	€ 15.460,20	ARGHILLA SUD	ABITAZIONE
3073	ERP	ARGHILLA SUD	SAL/03	1633		3	A/3	3	€ 147,24	€ 15.460,20	ARGHILLA SUD	ABITAZIONE
3074	ERP	ARGHILLA SUD	SAL/03	1633		3	A/3	3	€ 147,24	€ 15.460,20	ARGHILLA SUD	ABITAZIONE
3075	ERP	ARGHILLA SUD	SAL/03	1633		3	A/3	3	€ 147,24	€ 15.460,20	ARGHILLA SUD	ABITAZIONE
3076	ERP	ARGHILLA SUD	SAL/03	1633		6	A/3	6	€ 294,48	€ 30.920,40	ARGHILLA SUD	ABITAZIONE
3077	ERP	ARGHILLA SUD	SAL/03	1633		6	A/3	6	€ 294,48	€ 30.920,40	ARGHILLA SUD	ABITAZIONE
3078	ERP	ARGHILLA SUD	SAL/03	1633		3	A/3	3	€ 147,24	€ 15.460,20	ARGHILLA SUD	ABITAZIONE
3079	ERP	ARGHILLA SUD	SAL/03	1633		3	A/3	3	€ 147,24	€ 15.460,20	ARGHILLA SUD	ABITAZIONE
3080	ERP	ARGHILLA SUD	SAL/03	1633		6	A/3	6	€ 294,48	€ 30.920,40	ARGHILLA SUD	ABITAZIONE
3081	ERP	ARGHILLA SUD	SAL/03	1633		6	A/3	6	€ 294,48	€ 30.920,40	ARGHILLA SUD	ABITAZIONE
3082	ERP	ARGHILLA SUD	SAL/03	1633		6	A/3	6	€ 294,48	€ 30.920,40	ARGHILLA SUD	ABITAZIONE
3083	ERP	ARGHILLA SUD	SAL/03	1633		6	A/3	6	€ 294,48	€ 30.920,40	ARGHILLA SUD	ABITAZIONE
3084	ERP	ARGHILLA SUD	SAL/03	1633		6	A/3	6	€ 294,48	€ 30.920,40	ARGHILLA SUD	ABITAZIONE
3085	ERP	ARGHILLA SUD	SAL/03	1633		3	A/3	3	€ 147,24	€ 15.460,20	ARGHILLA SUD	ABITAZIONE
3086	ERP	ARGHILLA SUD	SAL/03	1633		3	A/3	3	€ 147,24	€ 15.460,20	ARGHILLA SUD	ABITAZIONE
3087	ERP	ARGHILLA SUD	SAL/03	1633		3	A/3	3	€ 147,24	€ 15.460,20	ARGHILLA SUD	ABITAZIONE
3088	ERP	ARGHILLA SUD	SAL/03	1633		3	A/3	3	€ 147,24	€ 15.460,20	ARGHILLA SUD	ABITAZIONE
3089	ERP	ARGHILLA SUD	SAL/03	1633		3	A/3	3	€ 147,24	€ 15.460,20	ARGHILLA SUD	ABITAZIONE
3090	ERP	ARGHILLA SUD	SAL/03	1633		6	A/3	6	€ 294,48	€ 30.920,40	ARGHILLA SUD	ABITAZIONE
3091	ERP	ARGHILLA SUD	SAL/03	1633		6	A/3	6	€ 294,48	€ 30.920,40	ARGHILLA SUD	ABITAZIONE
3092	ERP	ARGHILLA SUD	SAL/03	1633		6	A/3	6	€ 294,48	€ 30.920,40	ARGHILLA SUD	ABITAZIONE
3093	ERP	ARGHILLA SUD	SAL/03	1633		6	A/3	6	€ 294,48	€ 30.920,40	ARGHILLA SUD	ABITAZIONE
3094	ERP	ARGHILLA SUD	SAL/03	1633		6	A/3	6	€ 294,48	€ 30.920,40	ARGHILLA SUD	ABITAZIONE
3095	ERP	ARGHILLA SUD	SAL/03	1633		6	A/3	6	€ 294,48	€ 30.920,40	ARGHILLA SUD	ABITAZIONE
3096	ERP	MODENELLE - ARGHILLA' NORD	SAL/03	1633		6,5	A/4	6,5	€ 187,98	€ 19.737,90	MODENELLE	ABITAZIONE
3097	ERP	MODENELLE - ARGHILLA' NORD	SAL/03	1633		5,5	A/4	5,5	€ 159,06	€ 16.701,30	MODENELLE	ABITAZIONE
3098	ERP	MODENELLE - ARGHILLA' NORD	SAL/03	1633		6,5	A/4	6,5	€ 187,98	€ 19.737,90	MODENELLE	ABITAZIONE
3099	ERP	MODENELLE - ARGHILLA' NORD	SAL/03	1633		5,5	A/4	5,5	€ 159,06	€ 16.701,30	MODENELLE	ABITAZIONE
3100	ERP	MODENELLE - ARGHILLA' NORD	SAL/03	1633		6,5	A/4	6,5	€ 187,98	€ 19.737,90	MODENELLE	ABITAZIONE
3101	ERP	MODENELLE - ARGHILLA' NORD	SAL/03	1633		6,5	A/4	6,5	€ 187,98	€ 19.737,90	MODENELLE	ABITAZIONE
3102	ERP	MODENELLE - ARGHILLA' NORD	SAL/03	1633		5,5	A/4	5,5	€ 159,06	€ 16.701,30	MODENELLE	ABITAZIONE
3103	ERP	MODENELLE - ARGHILLA' NORD	SAL/03	1633		6,5	A/4	6,5	€ 187,98	€ 19.737,90	MODENELLE	ABITAZIONE
3104	ERP	MODENELLE - ARGHILLA' NORD	SAL/03	1633		6,5	A/4	6,5	€ 187,98	€ 19.737,90	MODENELLE	ABITAZIONE
3105	ERP	MODENELLE - ARGHILLA' NORD	SAL/03	1633		5,5	A/4	5,5	€ 159,06	€ 16.701,30	MODENELLE	ABITAZIONE
3106	ERP	MODENELLE - ARGHILLA' NORD	SAL/03	1633		6,5	A/4	6,5	€ 187,98	€ 19.737,90	MODENELLE	ABITAZIONE
3107	ERP	MODENELLE - ARGHILLA' NORD	SAL/03	1633		5,5	A/4	5,5	€ 159,06	€ 16.701,30	MODENELLE	ABITAZIONE
3108	ERP	MODENELLE - ARGHILLA' NORD	SAL/03	1633		6,5	A/4	6,5	€ 187,98	€ 19.737,90	MODENELLE	ABITAZIONE
3109	ERP	MODENELLE - ARGHILLA' NORD	SAL/03	1633		5,5	A/4	5,5	€ 159,06	€ 16.701,30	MODENELLE	ABITAZIONE
3110	ERP	MODENELLE - ARGHILLA' NORD	SAL/03	1633		6,5	A/4	6,5	€ 187,98	€ 19.737,90	MODENELLE	ABITAZIONE
3111	ERP	MODENELLE - ARGHILLA' NORD	SAL/03	1633		5,5	A/4	5,5	€ 159,06	€ 16.701,30	MODENELLE	ABITAZIONE
3112	ERP	MODENELLE - ARGHILLA' NORD	SAL/03	1633		6,5	A/4	6,5	€ 187,98	€ 19.737,90	MODENELLE	ABITAZIONE
3113	ERP	MODENELLE - ARGHILLA' NORD	SAL/03	1633		5,5	A/4	5,5	€ 159,06	€ 16.701,30	MODENELLE	ABITAZIONE
3114	ERP	MODENELLE - ARGHILLA' NORD	SAL/03	1633		6,5	A/4	6,5	€ 187,98	€ 19.737,90	MODENELLE	ABITAZIONE
3115	ERP	MODENELLE - ARGHILLA' NORD	SAL/03	1633		5,5	A/4	5,5	€ 159,06	€ 16.701,30	MODENELLE	ABITAZIONE
3116	ERP	MODENELLE - ARGHILLA' NORD	SAL/03	1633		6,5	A/4	6,5	€ 187,98	€ 19.737,90	MODENELLE	ABITAZIONE
3117	ERP	MODENELLE - ARGHILLA' NORD	SAL/03	1633		5,5	A/4	5,5	€ 159,06	€ 16.701,30	MODENELLE	ABITAZIONE
3118	ERP	MODENELLE - ARGHILLA' NORD	SAL/03	1633		6,5	A/4	6,5	€ 187,98	€ 19.737,90	MODENELLE	ABITAZIONE
3119	ERP	MODENELLE - ARGHILLA' NORD	SAL/03	1633		5,5	A/4	5,5	€ 159,06	€ 16.701,30	MODENELLE	ABITAZIONE
3120	ERP	MODENELLE - ARGHILLA' NORD	SAL/03	1633		6,5	A/4	6,5	€ 187,98	€ 19.737,90	MODENELLE	ABITAZIONE
3121	ERP	MODENELLE - ARGHILLA' NORD	SAL/03	1633		5,5	A/4	5,5	€ 159,06	€ 16.701,30	MODENELLE	ABITAZIONE
3122	ERP	MODENELLE - ARGHILLA' NORD	SAL/03	1633		6,5	A/4	6,5	€ 187,98	€ 19.737,90	MODENELLE	ABITAZIONE
3123	ERP	MODENELLE - ARGHILLA' NORD	SAL/03	1633		5,5	A/4	5,5	€ 159,06	€ 16.701,30	MODENELLE	ABITAZIONE
3124	ERP	MODENELLE - ARGHILLA' NORD	SAL/03	1633		6,5	A/4	6,5	€ 187,98	€ 19.737,90	MODENELLE	ABITAZIONE
3125	ERP	MODENELLE - ARGHILLA' NORD	SAL/03	1633		5,5	A/4	5,5	€ 159,06	€ 16.701,30	MODENELLE	ABITAZIONE
3126	ERP	MODENELLE - ARGHILLA' NORD	SAL/03	1633		6,5	A/4	6,5	€ 187,98	€ 19.737,90	MODENELLE	ABITAZIONE
3127	ERP	MODENELLE - ARGHILLA' NORD	SAL/03	1633		5,5	A/4	5,5	€ 159,06	€ 16.701,30	MODENELLE	ABITAZIONE
3128	ERP	MODENELLE - ARGHILLA' NORD	SAL/03	1633		6,5	A/4	6,5	€ 187,98	€ 19.737,90	MODENELLE	ABITAZIONE
3129	ERP	MODENELLE - ARGHILLA' NORD	SAL/03	1633		5,5	A/4	5,5	€ 159,06	€ 16.701,30	MODENELLE	ABITAZIONE
3130	ERP	MODENELLE - ARGHILLA' NORD	SAL/03	1633		3	A/3	3	€ 147,24	€ 15.460,		

n.	COD BENE	UBICAZIONE	sez/Fg	part	part2	sub	categora/coltura	consistenza/superficie	rendita	Valore	indirizzo	Utilizzo		
3546	ERPp	SANTA LUCIA	RC/123	322										
3547	ERPp	SAN MARCO	RC/124	250		5	C/2	20 mq	C	95,03	C	3.978,15	VIA ROMA 13/F P.2	PERTINENZA ALLOGGIO
3548	IST	GALLICO MARINA	GCO/13	N.C.			C/6	77 mc	C	150,60	C	14.813,00	VIA TORRIONE 27	PERTINENZA ALLOGGIO
3549	IST	GALLINA	GNA/06	158			B/4						VIA STATALE 184	IX CIRCOSCRIZIONE GALLICO
3550	IST	PELLARO	PEL/15	154			B/4			1.929,90			VIA DELLE RIMEMBRANZE 14	XIV CIRCOSCRIZIONE-GALLINA
3551	IST	ARCHI	RC/002	135			F/3			1.972,35			VIA NAZIONALE, RC/124	XV CIRCOSCRIZIONE PELLARO
3552	IST	QUARTIERE CEP	RC/005	N.C.									VIA PENTIMELT	AUTOPARCO
3553	IST	CENTRO STORICO	RC/087	696			B/5						ARCHI	X CIRCOSCRIZIONE-ARCHI
3554	IST	CENTRO STORICO	RC/087	807			VIGNIFIC						VIA REGGIO CAMPI	MONASTERO DELLA VISITAZIONE
3555	IST	CENTRO STORICO	RC/087	809		1	B/4						VIA REGGIO CAMPI	MONASTERO DELLA VISITAZIONE
3556	IST	CENTRO STORICO	RC/087	809		2	A/3						VIA REGGIO CAMPI	MONASTERO DELLA VISITAZIONE
3557	IST	CENTRO STORICO	RC/087	814			F/1						VIA REGGIO CAMPI	MONASTERO DELLA VISITAZIONE
3558	IST	CENTRO STORICO	RC/087	816		2	A/10						VIA REGGIO CAMPI	MONASTERO DELLA VISITAZIONE
3559	IST	CENTRO STORICO	RC/087	816		3	C/3						VIA REGGIO CAMPI	MONASTERO DELLA VISITAZIONE
3560	IST	CENTRO STORICO	RC/087	816		4	A/10						VIA REGGIO CAMPI	MONASTERO DELLA VISITAZIONE
3561	IST	CENTRO STORICO	RC/087	816		5	A/10						VIA REGGIO CAMPI	MONASTERO DELLA VISITAZIONE
3562	IST	SBARRE CENTRALI	RC/104	114			B/4	2158 mc		4.792,41			VIA GRAZIELLA	MONASTERO DELLA VISITAZIONE
3563	IST	GEBBIONE	RC/106	N.C.									VIA S. GIUSEPPE TRAV. IV	VI CIRCOSCRIZIONE-SBARRE
3564	IST	S. ANNA - CALOPINACE	RC/108	895			B/4			541.411,32			VIA S. ANNA II TRONCO	V CIRCOSCRIZIONE-GEBBIONE
3565	IST	GEBBIONE	RC/120	920		2	D/8			3.230,00		3.200.000,00	via Messina	CENTRO DIREZIONALE
3566	IST	CENTRO STORICO	RC/122	283			B/6			2.396,36			VIA TORRIONE	Mercato Girasole
3567	IST	CENTRO STORICO	RC/123	323		1	A/3	6,5		604,25			VIA ROMA	PALAZZO DEGLI UFFICI SERVIZI DEMOGRAFICI
3568	IST	CENTRO STORICO	RC/125	335			B/4	33516 MC		86.547,85			PIAZZA VITTORIO EMANUELE	UFFICI ex Patrimonio Edilizio
3569	IST	VILLA SAN GIUSEPPE	VSG/05	112			B/4	437 mc		406,24			PIAZZA UMBERTO I	PALAZZO SAN GIORGIO Casa Comunale
3570	ODG	REGGIO DI CALABRIA (RC) Sez. D		200			ENTE URBANO	236					Gallico - loc. Pnoli	DELEGAZIONE-VILLA S. GIUSEPPE
3571	ODG	REGGIO DI CALABRIA (RC) Sez. F		2450			INCOLT STER	50 are 72 ca						ex orti di querra
3572	ODG	REGGIO DI CALABRIA (RC) Sez. D		540			ENTE URBANO	80					Gallico - loc. Santa Domenica	ex orti querra
3573	ODG	REGGIO DI CALABRIA (RC) Sez. M		227-303-514			ENTE URBANO	58					Villa S. Giuseppe	ex orti di querra
3574	ODG	REGGIO DI CALABRIA (RC) Sez. L		14			ENTE URBANO	48					Sambatello	ex orti di querra
3575	ODG	REGGIO DI CALABRIA (RC) Sez. L		46			ENTE URBANO	20					Sambatello	ex orti di querra
3576	ODG	REGGIO DI CALABRIA (RC) Sez. L		47			ENTE URBANO	28					Sambatello	ex orti di querra
3577	ODG	REGGIO DI CALABRIA (RC) Sez. L		596			ENTE URBANO	210					Sambatello	ex orti di querra
3578	ODG	REGGIO DI CALABRIA (RC) Sez. L		644			ENTE URBANO	754					Sambatello	ex orti di querra
3579	ODG	REGGIO DI CALABRIA (RC) Sez. L		659			ENTE URBANO	208					Sambatello	ex orti di querra
3580	ODG	REGGIO DI CALABRIA (RC) Sez. L		694			ENTE URBANO	105					Sambatello	ex orti di querra
3581	ODG	REGGIO DI CALABRIA (RC) Sez. L		541;643;644			ENTE URBANO	88					Sambatello	ex orti di querra
3582	ODG	REGGIO DI CALABRIA (RC) Sez. L		643;644;645;659			ENTE URBANO	42					Sambatello	ex orti di querra
3583	ODG	REGGIO DI CALABRIA (RC) Sez. D		83			ENTE URBANO	376					Gallico - loc. Passo Caracciolo	ex orti di querra
3584	ODG	REGGIO DI CALABRIA (RC) Sez. M		90			ENTE URBANO	34					Villa S. Giuseppe	ex orti di querra
3585	ODG	REGGIO DI CALABRIA (RC) Sez. D		244			ENTE URBANO	651					Gallico - loc. Palmara	ex orti di querra
3586	ODG	REGGIO DI CALABRIA (RC) Sez. M		115-166-216			ENTE URBANO	90					Villa S. Giuseppe	ex orti di querra
3587	ODG	REGGIO DI CALABRIA (RC) Sez. D		13			ENTE URBANO	889					Gallico - loc. Calvario	ex orti di querra
3588	ODG	REGGIO DI CALABRIA (RC) Sez. D		65			ENTE URBANO	519					Gallico - loc. Troncovito	ex orti di querra
3589	ODG	REGGIO DI CALABRIA (RC) Sez. D		278			ENTE URBANO	658					Gallico - loc. Pietra della Zita	ex orti di querra
3590	ODG	REGGIO DI CALABRIA (RC) Sez. M		127-398			ENTE URBANO	54					Villa S. Giuseppe	ex orti di querra
3591	ODG	REGGIO DI CALABRIA (RC) Sez. D		233			ENTE URBANO	185					Gallico - loc. Gallico Marina	ex orti di querra
3592	ODG	REGGIO DI CALABRIA (RC) Sez. F		305			INCOLT STER	17 are 39 ca						ex orti querra
3593	ODG	REGGIO DI CALABRIA (RC) Sez. F		306			INCOLT STER	74 ca						ex orti querra
3594	ODG	REGGIO DI CALABRIA (RC) Sez. B		36			ENTE URBANO	87					Cataforio	ex orti di querra
3595	ODG	REGGIO DI CALABRIA (RC) Sez. B		41			ENTE URBANO	1147					Cataforio	ex orti di querra
3596	ODG	REGGIO DI CALABRIA (RC) Sez. B		1008			ENTE URBANO	41					Cataforio	ex orti di querra
3597	ODG	REGGIO DI CALABRIA (RC) Sez. B		1117			ENTE URBANO	226					Cataforio	ex orti di querra
3598	ODG	REGGIO DI CALABRIA (RC) Sez. F		1360			INCOLT STER	30 are 89 ca						e.u. orti querra
3599	ODG	REGGIO DI CALABRIA (RC) Sez. F		1361			INCOLT STER	40 ca						e.u. orti querra
3600	ODG	REGGIO DI CALABRIA (RC) Sez. F		1362			INCOLT STER	50 ca						e.u. orti querra
3601	ODG	REGGIO DI CALABRIA (RC) Sez. A		208			ENTE URBANO	110					Reggio Calabria - Arasi	ex orti di querra
3602	SCU	REGGIO DI CALABRIA (RC) Sez. F		1				2254		192.022,77			VIA NAZIONALE PELLARO S. LEO	D.D. Cassiodoro San Leo Primaria San Leo (Filippo Foti)
3603	SCU	REGGIO DI CALABRIA (RC) Sez. I		1				2400		204.476,13			VIA CALCARA, 6	D.D. Lombardo-Radice Salice Primaria Salice - Infanzia Statale Salice
3604	SCU	REGGIO DI CALABRIA (RC) Sez. L		1				2400		204.460,80			VIA CAGLIOSTRO	I.C. Archi Sambatello Primaria Sambatello
3605	SCU	REGGIO DI CALABRIA (RC) Sez. E		2				167		14.227,06			VIA BARACCONE N° 18	I.C. Moscato Gallina - G. Moscato via Baraccone Infanzia Statale G. Moscato scuola
3606	SCU	REGGIO DI CALABRIA (RC) Sez. D		173			AGRUMETO	75 are 50 ca						I.C. Archi CEP Infanzia Statale Archi CEP
3607	SCU	REGGIO DI CALABRIA (RC) Sez. A		3				2631		224.140,15			VIA QUARTIERE CEP	I.C. Archi CEP Infanzia Statale Archi CEP
3608	SCU	REGGIO DI CALABRIA (RC) Sez. I		3				3122		265.941,31			CONTRADA ARGHILLA	Scuola Comunale Infanzia Argilla Infanzia Comunale
3609	SCU	REGGIO DI CALABRIA (RC) Sez. L		3				3242		276.209,50			VIA STATALE 184	I.C. Archi San Giovanni di Sambatello Primaria San Giovanni di Sambatello
3610	SCU	REGGIO DI CALABRIA (RC) Sez. M		4				3200		272.614,40			VIA DEI MONTI	D.D. Gallico Villa San Giuseppe Primaria - Infanzia Statale
3611	SCU	REGGIO DI CALABRIA (RC) Sez. D		575			SEMINATIVO ARBORATO	17 are 39 ca						EDIFICIO SCOLASTICO
3612	SCU	REGGIO DI CALABRIA (RC) Sez. A		5				2576		219.454,59			VIA BARACCAMENTO	I.C. Archi Archi Carmine Primaria Carmine
3613	SCU	REGGIO DI CALABRIA (RC) Sez. D		5				1631		138.948,15			VIA VESPIA	D.D. Gallico Gallico Superiore primaria Primaria Gallico Superiore
3614	SCU	REGGIO DI CALABRIA (RC) Sez. C		6				4900		417.440,80			VIA FIGURELLA N° 27 (DI CATONA)	Secondaria 1° Alighieri Alighieri centr. Secondaria Alighieri centr. 1 grado
3615	SCU	REGGIO DI CALABRIA (RC) Sez. C		6				1837		156.493,44			VIA NAZIONALE (CATONA)	Secondaria 1° Alighieri Alighieri succ. Secondaria Alighieri succ. 1 grado
3616	SCU	REGGIO DI CALABRIA (RC) Sez. C		6				700		59.634,40			VIA FIGURELLA (CATONA)	D.D. Lombardo-Radice Catona Infanzia Statale
3617	SCU	REGGIO DI CALABRIA (RC) Sez. C		6				8519		725.718,28			VIA REGINA ELENA, 1	D.D. Lombardo-Radice L. Radice Primaria Lombardo Radice
3618	SCU	REGGIO DI CALABRIA (RC) Sez. F		6				1491		127.021,27			VIA AUGUSTA	D.D. Cassiodoro Cassiodoro direzione Pellaro Primaria Cassiodoro
3619	SCU	REGGIO DI CALABRIA (RC) Sez. H		6				2319		197.568,77			VIA EMILIA S.N.C.	D.D. Lombardo-Radice Rosali Primaria Rosali - Infanzia Statale Rosali
3620	SCU	REGGIO DI CALABRIA (RC) Sez. D		7				15242		1.298.530,54			VIA CASA DI SAVOIA TRAV. SCAPPATURA	I.C. Gallico Bocconi U.
3621	SCU	REGGIO DI CALABRIA (RC) Sez. E		7				6850		583.565,20			PIAZZA SAN FRANCESCO DA SALES, 4	I.C. Moscato Gallina - Gallina Plesso ex agraria Uffici e Primaria Moscato
3622	SCU	REGGIO DI CALABRIA (RC) Sez. E		7				4568		389.157,06			PIAZZA SAN FRANCESCO DA SALES	I.C. Moscato Gallina - Gallina Secondaria 1 grado Gallina Asprea
3623	SCU	REGGIO DI CALABRIA (RC) Sez. D		8				2912		248.079,10			VIA QUARNARO	D.D. Gallico Gallico Marina Primaria Gallico Marina
3624	SCU	REGGIO DI CALABRIA (RC) Sez. D		8				2452		208.890,78			RIONE COMI	D.D. Gallico Gallico Marina Rione Comi Infanzia Statale Gallico marina
3625	SCU	REGGIO DI CALABRIA (RC) Sez. D		8				1989		169.446,89			VIA PIAZZA POSTA	D.D. Gallico Gallico Passo Caracciolo - ex infanzia
3626	SCU	REGGIO DI CALABRIA (RC) Sez. D		8				4327		368.625,78			VIA PIAZZA POSTA	D.D. Gallico Gallico Passo Caracciolo - sede centrale Primaria - Infanzia Statale
3627	SCU	REGGIO DI CALABRIA (RC) Sez. D		8				746		63.544,71			VIA SANTA DOMENICA	D.D. Gallico Gallico Superiore Infanzia Statale Gallico Superiore
3628	SCU	REGGIO DI CALABRIA (RC) Sez. F		12				4564		388.816,29			VIA FOSSA DI COMI - PELLARO	D.D. Cassiodoro San Giovanni Primaria San Giovanni
3629	SCU	REGGIO DI CALABRIA (RC) Sez. E		13				2068		176.177,06			VIA SALITA AEROPORTO	D.D. Nosside Ravagnese (sede centrale) Primaria Ravagnese
3630	SCU	REGGIO DI CALABRIA (RC) Sez. E		13				3300		281.133,60			VIA RAVAGNESE LOCALITA S. ELIA	D.D. Nosside Sant'Elia di Ravagnese Primaria Sant'Elia di Ravagnese
3631	SCU	REGGIO DI CALABRIA (RC) Sez. E		13				9120		776.951,04			VIA SALITA AEROPORTO	Secondaria 1° Pythagoras
3632	SCU	REGGIO DI CALABRIA (RC) Sez. F		16				2461		209.657,51			VIA NAZIONALE TRAV. G	Secondaria 1° Don Bosco
3633	SCU	REGGIO DI CALABRIA (RC) Sez. E		20				3000		255.576,00			VIA ARANGEA INFERIORE	I.C. Moscato Gallina - Arangea Primaria Arangea
3634	SCU	REGGIO DI CALABRIA (RC) Sez. B		467				5228		445.383,78			VIA ANZARIO - FRAZ. MOSORROFA	I.C. Cardeto Mosorrofa Primaria Mosorrofa
3635	SCU	REGGIO DI CALABRIA (RC) Sez. B		22										

n.	COD BFNE	UBICAZIONE	sez/Fg	part	part2	sub	categoria/coltura	consistenza/superficie	rendita	Valore	indirizzo	Utilizzo
3649	SCU	REGGIO DI CALABRIA (RC) Sez. A	43				AGRUMETO	2242		€ 191.000,46	VIA ILLA TRAV. "RIVAT"	D.D. Falcomatà San Brunello Primaria
3650	SCU	REGGIO DI CALABRIA (RC) Sez. A	44	1075				41 are 37 ca				edif. Scolastico
3651	SCU	REGGIO DI CALABRIA (RC) Sez. A	44					10290		€ 876.625,68	VIA ENOTRIA VICO CARRERA 1	Secondaria 1° Idico Ibico
3652	SCU	REGGIO DI CALABRIA (RC) Sez. A	45					1663		€ 141.691,33	VIA GRAZIELLA	D.D. Galluppi Graziella Infanzia Statale Graziella
3653	SCU	REGGIO DI CALABRIA (RC) Sez. A	70					11300		€ 962.669,60	VIA SALITA MELISSARI	D.D. Carducci Melissari Primaria Infanzia
3654	SCU	REGGIO DI CALABRIA (RC) Sez. A	75	578			PASC. CESPUG	27 are 23 ca				SC. Trizzino
3655	SCU	REGGIO DI CALABRIA (RC) Sez. A	75	582			SEMIN ARBOR	3 are 5 ca		€ 262.561,74	VIA TRIZZINO	D.D. Alvaro Terreti Primaria Terreti
3656	SCU	REGGIO DI CALABRIA (RC) Sez. A	87					3082		€ 500.928,96	VIA R. CAMPI 1° TRONCO N° 23	D.D. Pascoli Pascoli Primaria G. Pascoli
3657	SCU	REGGIO DI CALABRIA (RC) Sez. A	88					5880		€ 91.581,40	VIA VECCHIA CIMITERO	D.D. Pascoli Vecchia Cimitero Infanzia
3658	SCU	REGGIO DI CALABRIA (RC) Sez. A	88				SEMINATIVO ARBORATO	14 are 40 ca				edif. Scolastico
3659	SCU	REGGIO DI CALABRIA (RC) Sez. A	89	1466				2310		€ 196.793,52	VIA C. PORTANOVA	D.D. Falcomatà Eremo Primaria Eremo
3660	SCU	REGGIO DI CALABRIA (RC) Sez. A	89					2781		€ 236.884,88	VIA MARIANAZZO	D.D. Pascoli San Giovanni Primaria Infanzia Statale
3661	SCU	REGGIO DI CALABRIA (RC) Sez. A	89					2898		€ 246.886,42	VIA REGGIO CAMPI CONDERA	D.D. Padre Catanoso Condera Primaria Condera
3662	SCU	REGGIO DI CALABRIA (RC) Sez. A	90					10540		€ 897.923,68	VIA REGGIO CAMPI II TRONCO 164	Secondaria 1° De Gasperi De Gasperi (I.C. Bolani De Amicis)
3663	SCU	REGGIO DI CALABRIA (RC) Sez. A	90					1500		€ 127.788,00	VIA S. CRISTOFORO	D.D. Padre Catanoso San Cristoforo Infanzia Statale San Cristoforo
3664	SCU	REGGIO DI CALABRIA (RC) Sez. A	92					1418		€ 120.802,26	VIA PROVINCIALE (FRAZ. CANNAVO)	D.D. Padre Catanoso Cannavò Primaria Cannavò
3665	SCU	REGGIO DI CALABRIA (RC) Sez. A	95					4700		€ 400.402,40	VIA PROVINCIALE SAN SPERATO MOSSORROFA	I.C. San Sperato Cannavò secondaria I grado
3666	SCU	REGGIO DI CALABRIA (RC) Sez. A	95					1495		€ 127.362,04	VIA PROVINCIALE (FRAZ. SAN CRISTOFORO)	D.D. Padre Catanoso San Cristoforo Primaria
3667	SCU	REGGIO DI CALABRIA (RC) Sez. A	95					2996		€ 255.201,16	VIA PROV. VINCO	I.C. San Sperato Vinco Primaria Primaria Vinco
3668	SCU	REGGIO DI CALABRIA (RC) Sez. A	97				ORTO IRRIGUO	8 are 70 ca		€ 1.543.679,04	VIA A. FRANGIPANE III TRAV.	edif. Scolastico
3669	SCU	REGGIO DI CALABRIA (RC) Sez. A	103	239				18120		€ 1.472.117,76	VIALE CALABRIA	Secondaria 1° Gebbione-Bev. Foscolo
3670	SCU	REGGIO DI CALABRIA (RC) Sez. A	103					17280				D.D. Galluppi Frangipane primaria
3671	SCU	REGGIO DI CALABRIA (RC) Sez. A	103				ORTO IRRIGUO	32 are 73 ca				edif. scolastico
3672	SCU	REGGIO DI CALABRIA (RC) Sez. A	105	418				12080		€ 1.029.119,36	VICO S.ANNA 9 - SBARRE INFERIORE	D.D. Alvaro Primaria - Infanzia Statale e Comunale
3673	SCU	REGGIO DI CALABRIA (RC) Sez. A	105					17280		€ 1.472.117,76	VIA BOTTEGHELLE, 1	D.D. Galluppi Galluppi Primaria Galluppi
3674	SCU	REGGIO DI CALABRIA (RC) Sez. A	105					975		€ 83.062,20	VIA SOCCORSO A MARE	Scuola Comunale Infanzia Trav Soccorso
3675	SCU	REGGIO DI CALABRIA (RC) Sez. A	105					8880		€ 1.321.839,07	VIA BOTTEGHELLE, 29	Secondaria 1° Gebbione-Bev. P. Lanza
3676	SCU	REGGIO DI CALABRIA (RC) Sez. A	105					15516		€ 756.504,96	VIA S. ANNA II TRONCO	Secondaria 1° De Gasperi Mazzini - Infanzia
3677	SCU	REGGIO DI CALABRIA (RC) Sez. A	108					8640		€ 736.058,88	VIA ANDI LORO, 142	D.D. Padre Catanoso Spirito Santo Primaria Spirito Santo
3678	SCU	REGGIO DI CALABRIA (RC) Sez. A	108					7267		€ 619.126,04	VIALE EUROPA	I.C. Telesio Circolo Primaria Circolo - Infanzia Statale San Giorgio
3679	SCU	REGGIO DI CALABRIA (RC) Sez. A	109					12245		€ 1.043.176,04	VIALE EUROPA	Secondaria 1° Gebbione-Bev. S. Bevacqua
3680	SCU	REGGIO DI CALABRIA (RC) Sez. A	109					8085		€ 688.777,32	VIA RIONE MODENA	I.C. Telesio Primaria - Infanzia Statale Modena
3681	SCU	REGGIO DI CALABRIA (RC) Sez. A	110					1518		€ 129.287,38	VIA S. SPERATO N° 7/C	I.C. San Sperato Artuso elementare Primaria - Infanzia Statale
3682	SCU	REGGIO DI CALABRIA (RC) Sez. A	111					11580		€ 986.523,36	VIA A. MORO TRAV. INACASA	D.D. Colodi Colodi Primaria - Infanzia Statale
3683	SCU	REGGIO DI CALABRIA (RC) Sez. A	119					17115		€ 1.458.061,08	VIA MATTIA PRETI, 4	D.D. Carducci Carducci Primaria Carducci
3684	SCU	REGGIO DI CALABRIA (RC) Sez. A	121	52			SEMINATIVO	26 are 50 ca				edif. scolastico
3685	SCU	REGGIO DI CALABRIA (RC) Sez. A	123					24110		€ 2.053.979,12	VIA POSSIDONEA N° 65	D.D. Principe di Piemonte Primaria - Infanzia Statale
3686	SCU	REGGIO DI CALABRIA (RC) Sez. A	123					16700		€ 1.422.706,40	VIA V. CANNIZZARO, 12	Secondaria 1° Vittorino da Feltre
3687	SCU	REGGIO DI CALABRIA (RC) Sez. A	123					11015		€ 938.389,88	VIA POSSIDONEA, 19	Secondaria 1° Diego Vitrioli
3688	SCU	REGGIO DI CALABRIA (RC) Sez. A	124					39107		€ 3.331.603,54	VIA PIAZZA CASTELLO VIA FIORENTINO, 2	Secondaria 1° Galilei
3689	SCU	REGGIO DI CALABRIA (RC) Sez. A	126					8740		€ 744.578,08	VIA LEMOS, 2	I.C. Bolani De Amicis Spano Bolani secondaria I grado
3690	SCU	REGGIO DI CALABRIA (RC) Sez. A	127					22529		€ 1.919.290,57	VIA ASPROMONTE, 35	I.C. Bolani De Amicis Primaria - Infanzia Statale
3691	SCU	REGGIO DI CALABRIA (RC) Sez. A	129					26 are 90 ca				campo calcio
3692	SPO	REGGIO DI CALABRIA (RC) Sez. D	1	300			VIGNETO	27 are 40 ca				campo calcio
3693	SPO	REGGIO DI CALABRIA (RC) Sez. D	1	301			VIGNETO	58 are 40 ca				campo calcio
3694	SPO	REGGIO DI CALABRIA (RC) Sez. D	1	303			GELSETO	39 are 60 ca				campo calcio
3695	SPO	REGGIO DI CALABRIA (RC) Sez. C	3	602			AGRUMETO	83 are 40 ca				imp. sportivo
3696	SPO	REGGIO DI CALABRIA (RC) Sez. A	18	778			AGRUMETO	62 ca				imp. sportivo
3697	SPO	REGGIO DI CALABRIA (RC) Sez. A	18	779			AGRUMETO	32 are 30 ca				IMPANTO SPORITIVO
3698	SPO	REGGIO DI CALABRIA (RC) Sez. A	21	76			PASCOLO	32 are 30 ca				campo calcio
3699	SPO	REGGIO DI CALABRIA (RC) Sez. B	21	76			PASCOLO	32 are 30 ca				area a verde -imp. Sport.
3700	SPO	REGGIO DI CALABRIA (RC) Sez. A	27	1994			SEMINATIVO	1 ha 44 are 22 ca				Campo calcio
3701	SPO	REGGIO DI CALABRIA (RC) Sez. E	27	1994			SEMINATIVO	1 ha 44 are 22 ca				Campo calcio
3702	SPO	REGGIO DI CALABRIA (RC) Sez. E	27	2027			SEMINATIVO	50 are 58 ca				Campo calcio
3703	SPO	REGGIO DI CALABRIA (RC) Sez. E	27	2028			SEMINATIVO	3 ca				Campo calcio
3704	SPO	REGGIO DI CALABRIA (RC) Sez. E	27	2033			SEMINATIVO	7 ca				Campo calcio
3705	SPO	REGGIO DI CALABRIA (RC) Sez. A	27	2035			SEMINATIVO	85 are 65 ca				area a verde -imp. Sport.
3706	SPO	REGGIO DI CALABRIA (RC) Sez. F	31	742			VIGNETO	54 are 50 ca				campo calcio
3707	SPO	REGGIO DI CALABRIA (RC) Sez. A	89	981			VIGNETO	10 are				impianto sportivo
3708	SPO	REGGIO DI CALABRIA (RC) Sez. A	105	656			AGRUMETO	45 are 40 ca				campi V.le Messina
3709	SPO	REGGIO DI CALABRIA (RC) Sez. A	120	742			ORTO IRRIGUO	15 are 14 ca				impianto sportivo
3710	SPO	REGGIO DI CALABRIA (RC) Sez. A	120	743			ORTO IRRIGUO	2 are 55 ca				impianto sportivo
3711	UAB	Gallico - ex Poste	Gco/03	799		3	A/3	5	309,87	€ 32.536,35	via trav priv Marra,23	abitazione
3712	UAB	Gallico - ex Poste	Gco/03	799		5	A/3	5	309,87	€ 32.536,35	via trav priv Marra,23	abitazione
3713	UAB	Gallico - ex Poste	Gco/03	799		9	A/3	5	309,87	€ 32.536,35	via trav priv Marra,23	abitazione
3714	UAB	Gallico - ex Poste	Gco/03	799		22	A/3	5	309,87	€ 32.536,35	via trav priv Marra,23	abitazione
3715	UAB	Gallico - ex Poste	Gco/03	799		24	A/3	5	309,87	€ 32.536,35	via trav priv Marra,23	abitazione
3716	UAB	Gallico - ex Poste	Gco/03	799		28	A/3	5	309,87	€ 32.536,35	via trav priv Marra,23	abitazione
3717	UAB	Gallico - ex Poste	Gco/03	799		31	A/3	4,5	278,87	€ 29.281,35	via trav priv Marra,23	abitazione
3718	UAB	Gallico - ex Poste	Gco/03	799		32	A/3	5	309,87	€ 32.536,35	via trav priv Marra,23	abitazione
3719	UAB	Gallico - ex Poste	Gco/03	799		33	A/3	5	309,87	€ 32.536,35	via trav priv Marra,23	abitazione
3720	UAB	Gallico - ex Poste	Gco/03	799		34	A/3	5	309,87	€ 32.536,35	via trav priv Marra,23	abitazione
3721	UAB	Gallico - ex Poste	Gco/03	799		36	A/3	5	309,87	€ 32.536,35	via trav priv Marra,23	abitazione
3722	UAB	Gallico - ex Poste	Gco/03	799		37	A/3	5	309,87	€ 32.536,35	via trav priv Marra,23	abitazione
3723	UAB	Gallico - ex Poste	Gco/03	799		38	A/3	5	309,87	€ 32.536,35	via trav priv Marra,23	abitazione
3724	UAB	Gallico - ex Poste	Gco/03	799		40	A/3	5	309,87	€ 32.536,35	via trav priv Marra,23	abitazione
3725	UAB	Gallico - ex Poste	Gco/03	799		41	A/3	5	309,87	€ 32.536,35	via trav priv Marra,23	abitazione
3726	UAB	Gallico - ex Poste	Gco/03	799		46	A/3	5	309,87	€ 32.536,35	via trav priv Marra,23	abitazione
3727	UAB	Gallico - ex Poste	Gco/03	799		47	A/3	5	309,87	€ 32.536,35	via trav priv Marra,23	abitazione
3728	UAB	Gallico - ex Poste	Gco/03	799		48	A/3	5	309,87	€ 32.536,35	via trav priv Marra,23	abitazione
3729	UAB	Gallico - ex Poste	Gco/03	799		52	A/3	5	309,87	€ 32.536,35	via trav priv Marra,23	abitazione
3730	UAB	Gallico - ex Poste	Gco/03	799		57	A/3	5	309,87	€ 32.536,35	via trav priv Marra,23	abitazione
3731	UAB	Gallico - ex Poste	Gco/03	799		61	A/3	5	309,87	€ 32.536,35	via trav priv Marra,23	abitazione
3732	UAB	Gallico - ex Poste	Gco/03	799		65	A/3	5	309,87	€ 32.536,35	via trav priv Marra,23	abitazione
3733	UAB	Gallico - ex Poste	Gco/03	799		66	A/3	5	309,87	€ 32.536,35	via trav priv Marra,23	abitazione
3734	UAB	Gallico - ex Poste	Gco/03	799		67	A/3	5	309,87	€ 32.536,35	via trav priv Marra,23	abitazione
3735	UAB	Gallico - ex Poste	Gco/03	799		69	A/3	5	309,87	€ 32.536,35	via trav priv Marra,23	abitazione
3736	UAB	Gallico - ex Poste	Gco/03	799		70	A/3	5	309,87	€ 32.536,35	via trav priv Marra,23	abitazione
3737	UAB	Gallico - ex Poste	Gco/03	799		73	A/3	5	309,87	€ 32.536,35	via trav priv Marra,23	abitazione
3738	UAB	Gallico - ex Poste	Gco/03	799		80	A/4	5	309,87	€ 32.536,35	via trav priv Marra,23	abitazione
3739	UAB	Gallico - ex Poste	Gco/03	799		93	A/3	2,5	154,93	€ 16.267,65	via trav priv Marra,23	abitazione
3740	UAB	Gallico - ex Poste	Gco/03	799		99	A/3	3	185,92	€ 19.521,60	via trav priv Marra,23	abitazione
3741												

n.	COD BENE	UBICAZIONE	sez/Fg	part	part.2	sub	categoria/cultura	consistenza/superficie	rendita	Valore	indirizzo	Utilizzo	
3752	UAB	Gallico ex Poste	Gco/03	799		112	A/3	3	185,92	€	19.521,60	via trav priv Marra,23	abitazione
3753	UAB	Gallico ex Poste	Gco/03	799		113	A/3	3	185,92	€	19.521,60	via trav priv Marra,23	abitazione
3754	UAB	Gallico ex Poste	Gco/03	799		114	A/3	2,5	154,93	€	16.267,65	via trav priv Marra,23	abitazione
3755	UAB	Gallico ex Poste	Gco/03	799		115	A/3	2,5	154,93	€	16.267,65	via trav priv Marra,23	abitazione
3756	UAB	Gallico ex Poste	Gco/03	799		116	A/3	3	185,92	€	19.521,60	via trav priv Marra,23	abitazione
3757	UAB	Gallico ex Poste	Gco/03	799		117	A/3	3	185,92	€	19.521,60	via trav priv Marra,23	abitazione
3758	UAB	Gallico ex Poste	Gco/03	799		119	A/3	2,5	154,93	€	16.267,65	via trav priv Marra,23	abitazione
3759	UAB	Gallico ex Poste	Gco/03	799		120	A/3	3	309,87	€	32.536,35	via trav priv Marra,23	abitazione
3760	UAB	Gallico ex Poste	Gco/03	799		121	A/3	3	309,87	€	32.536,35	via trav priv Marra,23	abitazione
3761	UAB	Gallico ex Poste	Gco/03	799		122	A/3	2,5	154,93	€	16.267,65	via trav priv Marra,23	abitazione
3762	UAB	Gallico ex Poste	Gco/03	799		123	A/3	2,5	154,93	€	16.267,65	via trav priv Marra,23	abitazione
3763	UAB	Gallico ex Poste	Gco/03	799		124	A/3	3	185,92	€	19.521,60	via trav priv Marra,23	abitazione
3764	UAB	Gallico ex Poste	Gco/03	799		125	A/3	3	185,92	€	19.521,60	via trav priv Marra,23	abitazione
3765	UAB	Gallico ex Poste	Gco/03	799		126	A/3	2,5	154,93	€	16.267,65	via trav priv Marra,23	abitazione
3766	UAB	Gallico ex Poste	Gco/03	799		127	A/3	2,5	154,93	€	16.267,65	via trav priv Marra,23	abitazione
3767	UAB	Gallico ex Poste	Gco/03	799		128	A/3	3	185,92	€	19.521,60	via trav priv Marra,23	abitazione
3768	UAB	Gallico ex Poste	Gco/03	799		129	A/3	3	185,92	€	19.521,60	via trav priv Marra,23	abitazione
3769	UAB	Gallico ex Poste	Gco/03	799		130	A/3	3	185,92	€	19.521,60	via trav priv Marra,23	abitazione
3770	UAB	Gallico ex Poste	Gco/03	799		131	A/3	2,5	154,93	€	16.267,65	via trav priv Marra,23	abitazione
3771	UAB	Gallico ex Poste	Gco/03	799		132	A/3	3	185,92	€	19.521,60	via trav priv Marra,23	abitazione
3772	UAB	Gallico ex Poste	Gco/03	799		133	A/3	3	185,92	€	19.521,60	via trav priv Marra,23	abitazione
3773	UAB	Gallico ex Poste	Gco/03	799		134	A/3	2,5	154,93	€	16.267,65	via trav priv Marra,23	abitazione
3774	UAB	Gallico ex Poste	Gco/03	799		135	A/3	2,5	154,93	€	16.267,65	via trav priv Marra,23	abitazione
3775	UAB	Gallico ex Poste	Gco/03	799		136	A/3	3	185,92	€	19.521,60	via trav priv Marra,23	abitazione
3776	UAB	Gallico ex Poste	Gco/03	799		137	A/3	3	185,92	€	19.521,60	via trav priv Marra,23	abitazione
3777	UAB	Gallico ex Poste	Gco/03	799		138	A/3	2,5	154,93	€	16.267,65	via trav priv Marra,23	abitazione
3778	UAB	Gallico ex Poste	Gco/03	799		139	A/3	4,5	278,87	€	29.281,35	via trav priv Marra,23	abitazione
3779	UAB	Gallico ex Poste	Gco/03	799		140	A/3	5	309,87	€	32.536,35	via trav priv Marra,23	abitazione
3780	UAB	Gallico ex Poste	Gco/03	799		141	A/3	5	309,87	€	32.536,35	via trav priv Marra,23	abitazione
3781	UAB	Gallico ex Poste	Gco/03	799		143	A/3	5	309,87	€	32.536,35	via trav priv Marra,23	abitazione
3782	UAB	Gallico ex Poste	Gco/03	799		146	A/3	5	309,87	€	32.536,35	via trav priv Marra,23	abitazione
3783	UAB	Gallico ex Poste	Gco/03	799		148	A/3	5	309,87	€	32.536,35	via trav priv Marra,23	abitazione
3784	UAB	Gallico ex Poste	Gco/03	799		149	A/3	5	309,87	€	32.536,35	via trav priv Marra,23	abitazione
3785	UAB	Gallico ex Poste	Gco/03	799		150	A/3	5	309,87	€	32.536,35	via trav priv Marra,23	abitazione
3786	UAB	Gallico ex Poste	Gco/03	799		152	A/3	5	309,87	€	32.536,35	via trav priv Marra,23	abitazione
3787	UAB	Gallico ex Poste	Gco/03	799		154	A/3	5	309,87	€	32.536,35	via trav priv Marra,23	abitazione
3788	UAB	Gallico ex Poste	Gco/03	799		176	A/3	5	309,87	€	32.536,35	via trav priv Marra,23	abitazione
3789	UCI	CARDETO (RC)		1		1	PASCOLO	3 ha 42 are					USI CIVICI
3790	UCI	CARDETO (RC)		1		4	PASCOLO	3 ha 62 are 20 ca					USI CIVICI
3791	UCI	CARDETO (RC)		1		8	PASCOLO	11 ha 87 are 60 ca					USI CIVICI
3792	UCI	REGGIO DI CALABRIA (RC) Sez. B		1		126	AGRUMETO	29 are 90 ca					USI CIVICI
3793	UCI	REGGIO DI CALABRIA (RC) Sez. B		1		127	FABBRICATO RURALE	35 ca					USI CIVICI
3794	UCI	REGGIO DI CALABRIA (RC) Sez. B		1		427	INCOLTO PRODUTTIVO	76 are 20 ca					USI CIVICI
3795	UCI	REGGIO DI CALABRIA (RC) Sez. B		1		428	INCOLTO PRODUTTIVO	1 ha 14 are 60 ca					USI CIVICI
3796	UCI	REGGIO DI CALABRIA (RC) Sez. B		1		429	INCOLTO PRODUTTIVO	3 ha 86 are 20 ca					USI CIVICI
3797	UCI	CARDETO (RC)		4		41	INCOLTO PRODUTTIVO	2 are 70 ca					Oneri
3798	UCI	CARDETO (RC)		5		24	PASCOLO ARBORATO	60 ca					Diritto del concedente
3799	UCI	CARDETO (RC)		5		25	PASCOLO ARBORATO	5 are					Diritto del concedente
3800	UCI	CARDETO (RC)		5		592	PASCOLO CESPUGLIATO	18 are 20 ca					Diritto del concedente
3801	UCI	CARDETO (RC)		5		593	CASTAGNETO DA FRUTTO	16 are 80 ca					Diritto del concedente
3802	UCI	REGGIO DI CALABRIA (RC) Sez. B		7		414	F.U. D'ACC	3 are 50 ca					USI CIVICI
3803	UCI	REGGIO DI CALABRIA (RC) Sez. B		8		75	INCOLTO STERILE	11 are 56 ca					USI CIVICI
3804	UCI	REGGIO DI CALABRIA (RC) Sez. E		8		437	SEMINATIVO	1 ha 3 are 20 ca					USI CIVICI
3805	UCI	REGGIO DI CALABRIA (RC) Sez. E		8		438	SEMINATIVO	57 are					USI CIVICI
3806	UCI	REGGIO DI CALABRIA (RC) Sez. E		8		439	SEMINATIVO	8 are 50 ca					USI CIVICI
3807	UCI	REGGIO DI CALABRIA (RC) Sez. E		8		440	SEMINATIVO	75 are 20 ca					USI CIVICI
3808	UCI	REGGIO DI CALABRIA (RC) Sez. E		8		441	SEMINATIVO	5 are 50 ca					USI CIVICI
3809	UCI	REGGIO DI CALABRIA (RC) Sez. E		8		442	SEMINATIVO	3 are 60 ca					USI CIVICI
3810	UCI	REGGIO DI CALABRIA (RC) Sez. B		9		21	AREA FAB DEMANIALE	60 ca					USI CIVICI
3811	UCI	CARDETO (RC)		9		222	FABBRICATO RURALE	42 ca					Diritto del concedente
3812	UCI	REGGIO DI CALABRIA (RC) Sez. B		9		360	SEMINATIVO ARBORATO	43 ca					USI CIVICI
3813	UCI	REGGIO DI CALABRIA (RC) Sez. B		9		928	F.U. D'ACC	19 ca					USI CIVICI
3814	UCI	REGGIO DI CALABRIA (RC) Sez. B		10		3	CASTAGNETO DA FRUTTO	15 ha 50 are 70 ca					USI CIVICI
3815	UCI	REGGIO DI CALABRIA (RC) Sez. B		10		6	PASCOLO	8 ha 84 are 80 ca					USI CIVICI
3816	UCI	REGGIO DI CALABRIA (RC) Sez. B		10		7	PASCOLO ARBORATO	3 ha 19 are 20 ca					USI CIVICI
3817	UCI	REGGIO DI CALABRIA (RC) Sez. B		10		8	PASCOLO ARBORATO	5 ha 91 are 20 ca					USI CIVICI
3818	UCI	REGGIO DI CALABRIA (RC) Sez. B		10		9	PASCOLO	20 ha 51 are 80 ca					USI CIVICI
3819	UCI	REGGIO DI CALABRIA (RC) Sez. B		10		11	CASTAGNETO DA FRUTTO	5 ha 11 are 10 ca					USI CIVICI
3820	UCI	REGGIO DI CALABRIA (RC) Sez. B		10		12	PASCOLO	8 ha 40 are					USI CIVICI
3821	UCI	REGGIO DI CALABRIA (RC) Sez. B		10		13	PASCOLO	12 ha 70 ca					USI CIVICI
3822	UCI	REGGIO DI CALABRIA (RC) Sez. B		10		14	SEMINATIVO IRRIGUO ARBORATO	85 are 80 ca					USI CIVICI
3823	UCI	REGGIO DI CALABRIA (RC) Sez. B		10		15	CASTAGNETO DA FRUTTO	31120					TERRENO
3824	UCI	REGGIO DI CALABRIA (RC) Sez. B		10		16	INCOLTO PRODUTTIVO	5 ha					USI CIVICI
3825	UCI	REGGIO DI CALABRIA (RC) Sez. B		10		19	FABBRICATO RURALE	1 are 90 ca					USI CIVICI
3826	UCI	REGGIO DI CALABRIA (RC) Sez. B		10		20	SEMINATIVO IRRIGUO	3 ha 28 are 60 ca					USI CIVICI
3827	UCI	REGGIO DI CALABRIA (RC) Sez. B		10		21	INCOLTO PRODUTTIVO	5 ha 31 are 90 ca					USI CIVICI
3828	UCI	REGGIO DI CALABRIA (RC) Sez. B		11		2	CASTAGNETO DA FRUTTO	32 ha 28 are 40 ca					USI CIVICI
3829	UCI	REGGIO DI CALABRIA (RC) Sez. B		11		4	CASTAGNETO DA FRUTTO	4 ha 12 are					USI CIVICI
3830	UCI	REGGIO DI CALABRIA (RC) Sez. B		11		5	PASCOLO ARBORATO	14 ha 11 are 20 ca					USI CIVICI
3831	UCI	REGGIO DI CALABRIA (RC) Sez. B		11		6	SEMINATIVO	1 ha 6 are 90 ca					USI CIVICI
3832	UCI	REGGIO DI CALABRIA (RC) Sez. B		11		9	SEMINATIVO	3 ha 97 are 60 ca					USI CIVICI
3833	UCI	REGGIO DI CALABRIA (RC) Sez. B		11		11	SEMINATIVO	10 ha 92 are 40 ca					USI CIVICI
3834	UCI	REGGIO DI CALABRIA (RC) Sez. B		11		12	PASCOLO ARBORATO	13 ha 46 are 10 ca					USI CIVICI
3835	UCI	REGGIO DI CALABRIA (RC) Sez. B		11		13	PASCOLO	6 ha 65 are					USI CIVICI
3836	UCI	REGGIO DI CALABRIA (RC) Sez. B		11		14	PASCOLO ARBORATO	2 ha 24 are					USI CIVICI
3837	UCI	REGGIO DI CALABRIA (RC) Sez. B		11		15	PASCOLO ARBORATO	2 ha 9 are 60 ca					USI CIVICI
3838	UCI	REGGIO DI CALABRIA (RC) Sez. B		11		16	PASCOLO	1 ha 92 are					USI CIVICI
3839	UCI	REGGIO DI CALABRIA (RC) Sez. B		11		17	PASCOLO ARBORATO	15 ha 31 are 72 ca					USI CIVICI
3840	UCI	REGGIO DI CALABRIA (RC) Sez. B		11		18	PASCOLO ARBORATO	1 ha 68 are 60 ca					USI CIVICI
3841	UCI	REGGIO DI CALABRIA (RC) Sez. B		11		19	SEMINATIVO	12 ha 87 are 60 ca					USI CIVICI
3842	UCI	REGGIO DI CALABRIA (RC) Sez. B		11		20	SEMINATIVO	1 ha 3 are 40 ca					USI CIVICI
3843	UCI	REGGIO DI CALABRIA (RC) Sez. B		11		21	SEMINATIVO	3 ha 74 are 40 ca					USI CIVICI
3844	UCI	REGGIO DI CALABRIA (RC) Sez. B		11		22	FABBRICATO RURALE	74 ca					USI CIVICI
3845	UCI	REGGIO DI CALABRIA (RC) Sez. B		11		25	PASCOLO ARBORATO	35 are 10 ca					USI CIVICI
3846	UCI	REGGIO DI CALABRIA (RC) Sez. B		11		26	PASCOLO ARBORATO	8 ca					USI CIVICI
3847	UCI	REGGIO DI CALABRIA (RC) Sez. B		11		27	PASCOLO ARBORATO	1 are 80 ca					USI CIVICI
3848	UCI	REGGIO DI CALABRIA (RC) Sez. B		12		3	CASTAGNETO DA FRUTTO	1 ha 20 are 20 ca					USI CIVICI
3849	UCI	REGGIO DI CALABRIA (RC) Sez. B		12		4	CASTAGNETO DA FRUTTO	2 ha 34 are 60 ca					USI CIVICI
3850	UCI	REGGIO DI CALABRIA (RC) Sez. B		12		5	PASCOLO ARBORATO	3 ha 80 are 30 ca					USI CIVICI
3851	UCI	REGGIO DI CALABRIA (RC) Sez. B		12		6	PASCOLO	6 are 40 ca					USI CIVICI
3852	UCI	REGGIO DI CALABRIA (RC) Sez. B		12		7	SEMINATIVO IRRIGUO	83 are 20 ca					USI CIVICI
3853	UCI	REGGIO DI CALABRIA (RC) Sez. B		12		8	PASCOLO CESPUGLIATO	1 ha 16 are 20 ca					USI CIVICI
3854	UCI	CARDETO (RC)		12		9	SEMINATIVO IRRIGUO	1690					Diritto del concedente

n.	COD BENI	UBICAZIONE	sez./Fg	part	part2	sub	categoria/cultura	consistenza/superficie	rendita	Valore	indirizzo	Utilizzo
3855	UCI	REGGIO DI CALABRIA (RC) Sez. B	17	9			SEMINATIVO	46 are 60 ca				USI CIVICI
3856	UCI	CARDETO (RC)	12	10			SEMINATIVO IRRIGUO	36 are 60 ca				Diritto del concedente
3857	UCI	REGGIO DI CALABRIA (RC) Sez. B	17	10			PASCOLO	55 are 20 ca				USI CIVICI
3858	UCI	CARDETO (RC)	12	11			INCOLTO STERILE	17 are 60 ca				Diritto del concedente
3859	UCI	REGGIO DI CALABRIA (RC) Sez. B	17	11			CASTAGNETO DA FRUTTO	56 are				USI CIVICI
3860	UCI	CARDETO (RC)	12	12			INCOLTO PRODUTTIVO	8 are 10 ca				Diritto del concedente
3861	UCI	REGGIO DI CALABRIA (RC) Sez. B	17	12			SEMINATIVO ARBORATO	1 ha 31 are 40 ca				USI CIVICI
3862	UCI	CARDETO (RC)	12	13			FABBRICATO RURALE	76 ca				Diritto del concedente
3863	UCI	REGGIO DI CALABRIA (RC) Sez. B	17	13			PASCOLO	35 are 20 ca				USI CIVICI
3864	UCI	CARDETO (RC)	12	14			FABBRICATO RURALE	58 ca				Diritto del concedente
3865	UCI	REGGIO DI CALABRIA (RC) Sez. B	17	14			PASCOLO ARBORATO	2 ha 11 are 40 ca				USI CIVICI
3866	UCI	REGGIO DI CALABRIA (RC) Sez. B	17	15			PASCOLO ARBORATO	37 are				Diritto del concedente
3867	UCI	CARDETO (RC)	12	16			FABBRICATO RURALE	52 ca				USI CIVICI
3868	UCI	REGGIO DI CALABRIA (RC) Sez. B	17	16			PASCOLO ARBORATO	41 are 60 ca				Diritto del concedente
3869	UCI	CARDETO (RC)	12	17			FABBRICATO RURALE	96 ca				USI CIVICI
3870	UCI	REGGIO DI CALABRIA (RC) Sez. B	17	17			PASCOLO ARBORATO	37 are 60 ca				TERRENO
3871	UCI	REGGIO DI CALABRIA (RC) Sez. B	17	18			PASCOLO ARBORATO	12900				Diritto del concedente
3872	UCI	CARDETO (RC)	12	19			SEMINATIVO	1 are 10 ca				USI CIVICI
3873	UCI	REGGIO DI CALABRIA (RC) Sez. B	17	19	AA		PASCOLO ARBORATO	1 ha 10 are 50 ca				USI CIVICI
3874	UCI	REGGIO DI CALABRIA (RC) Sez. B	17	20	AB		SEMINATIVO	65 are				USI CIVICI
3875	UCI	REGGIO DI CALABRIA (RC) Sez. B	17	20			PASCOLO ARBORATO	3 ha 12 are 90 ca				USI CIVICI
3876	UCI	REGGIO DI CALABRIA (RC) Sez. B	17	21			SEMINATIVO	16 ha 44 are 80 ca				USI CIVICI
3877	UCI	REGGIO DI CALABRIA (RC) Sez. B	17	22			SEMINATIVO IRRIGUO	69 are 80 ca				USI CIVICI
3878	UCI	REGGIO DI CALABRIA (RC) Sez. B	17	23			PASCOLO	40 are 30 ca				USI CIVICI
3879	UCI	REGGIO DI CALABRIA (RC) Sez. B	17	24			PASCOLO	41 are 50 ca				Diritto del concedente
3880	UCI	CARDETO (RC)	12	27			SEMINATIVO IRRIGUO	16 are				USI CIVICI
3881	UCI	REGGIO DI CALABRIA (RC) Sez. B	17	27			PASCOLO CESPUGLIATO	28 are				USI CIVICI
3882	UCI	CARDETO (RC)	12	28			SEMINATIVO IRRIGUO	3 are 80 ca				Diritto del concedente
3883	UCI	REGGIO DI CALABRIA (RC) Sez. B	17	28			SEMINATIVO	2 ha 4 are				USI CIVICI
3884	UCI	CARDETO (RC)	12	29			INCOLTO STERILE	25 are 10 ca				USI CIVICI
3885	UCI	CARDETO (RC)	12	30			INCOLTO STERILE	39 are 20 ca				USI CIVICI
3886	UCI	CARDETO (RC)	12	31			INCOLTO STERILE	18 are				Diritto del concedente
3887	UCI	CARDETO (RC)	12	32			SEMINATIVO IRRIGUO	26 are 40 ca				USI CIVICI
3888	UCI	CARDETO (RC)	12	33			SEMINATIVO IRRIGUO	76 are				USI CIVICI
3889	UCI	CARDETO (RC)	12	34			SEMINATIVO IRRIGUO	79 are 20 ca				USI CIVICI
3890	UCI	REGGIO DI CALABRIA (RC) Sez. B	17	7			SEMINATIVO IRRIGUO ARBORATO	70 are 10 ca				USI CIVICI
3891	UCI	REGGIO DI CALABRIA (RC) Sez. B	17	8			INCOLTO PRODUTTIVO	1 ha 40 are				USI CIVICI
3892	UCI	REGGIO DI CALABRIA (RC) Sez. B	17	9			SEMINATIVO IRRIGUO	97 are 50 ca				USI CIVICI
3893	UCI	REGGIO DI CALABRIA (RC) Sez. B	17	10			SEMINATIVO	7 ha 7 are 60 ca				USI CIVICI
3894	UCI	REGGIO DI CALABRIA (RC) Sez. B	17	14			PASCOLO	6 ha 48 are				USI CIVICI
3895	UCI	REGGIO DI CALABRIA (RC) Sez. B	17	16			SEMINATIVO IRRIGUO	1 ha 29 are 90 ca				USI CIVICI
3896	UCI	REGGIO DI CALABRIA (RC) Sez. B	17	20			PASCOLO CESPUGLIATO	62 are 80 ca				USI CIVICI
3897	UCI	REGGIO DI CALABRIA (RC) Sez. B	17	25			SEMINATIVO	1 ha 31 are 20 ca				USI CIVICI
3898	UCI	REGGIO DI CALABRIA (RC) Sez. B	17	25	A		SEMINATIVO	9 ha 44 are 15 ca				USI CIVICI
3899	UCI	REGGIO DI CALABRIA (RC) Sez. B	17	99	B		AGRUMETO	56 are 35 ca				USI CIVICI
3900	UCI	REGGIO DI CALABRIA (RC) Sez. B	17	100			SEMINATIVO IRRIGUO	18 are 57 ca				USI CIVICI
3901	UCI	REGGIO DI CALABRIA (RC) Sez. B	17	101			SEMINATIVO IRRIGUO	27 are 80 ca				USI CIVICI
3902	UCI	REGGIO DI CALABRIA (RC) Sez. B	17	102			SEMINATIVO IRRIGUO	17 are 77 ca				USI CIVICI
3903	UCI	REGGIO DI CALABRIA (RC) Sez. B	17	103			SEMINATIVO IRRIGUO	67 are 36 ca				USI CIVICI
3904	UCI	CARDETO (RC)	15	26			SEMINATIVO	2 ha 88 are 60 ca				USI CIVICI
3905	UCI	CARDETO (RC)	15	55			ENTE URBANO	19 are				USI CIVICI
3906	UCI	CARDETO (RC)	15	374			SEMINATIVO	68 ha 94 are 54 ca				USI CIVICI
3907	UCI	CARDETO (RC)	15	375			SEMINATIVO	41 are 97 ca				USI CIVICI
3908	UCI	CARDETO (RC)	15	376			SEMINATIVO	21 are 94 ca				USI CIVICI
3909	UCI	CARDETO (RC)	15	377			SEMINATIVO	44 are 20 ca				USI CIVICI
3910	UCI	CARDETO (RC)	15	378			SEMINATIVO	1 ha 7 are 95 ca				USI CIVICI
3911	UCI	CARDETO (RC)	15	568			SEMINATIVO	68 ha 17 are 3 ca				USI CIVICI
3912	UCI	CARDETO (RC)	15	569			SEMINATIVO	48 are 95 ca				USI CIVICI
3913	UCI	CARDETO (RC)	15	570			SEMINATIVO	2 are 34 ca				USI CIVICI
3914	UCI	CARDETO (RC)	15	571			SEMINATIVO	52 are 33 ca				USI CIVICI
3915	UCI	CARDETO (RC)	15	572			SEMINATIVO	4 are 74 ca				USI CIVICI
3916	UCI	CARDETO (RC)	15	574			SEMINATIVO	2 ha 56 are 52 ca				USI CIVICI
3917	UCI	REGGIO DI CALABRIA (RC) Sez. B	17	69			INCOLTO PRODUTTIVO	14 are 80 ca				USI CIVICI
3918	UCI	REGGIO DI CALABRIA (RC) Sez. B	17	72			INCOLTO PRODUTTIVO	53 are 20 ca				USI CIVICI
3919	UCI	REGGIO DI CALABRIA (RC) Sez. B	17	138			PASCOLO ARBORATO	7 are 90 ca				USI CIVICI
3920	UCI	REGGIO DI CALABRIA (RC) Sez. B	17	378			INCOLTO PRODUTTIVO	20 are 40 ca				USI CIVICI
3921	VDE	CATAFORIO	CAT/21	138			E/8			€ 541,25	CATAFORIO	PERTINENZA CIMITERO
3922	VDE	MODENA	CAT/22	486			D/8			€ 2.929,50	VIA S. SPERATO, 6	CAPPANONE
3923	VDE	CATONA	CNA/02	1468	1		E/9			€ 3.661,82	VIA CONCESSA, PIANO T	EDIFICIO A DESTINAZIONE PARTICOLARE
3924	VDE	CATONA	CNA/02	1469	1		E/3			€ 83,41	VIA CONCESSA, PIANO T	EDIFICIO A DESTINAZIONE PARTICOLARE
3925	VDE	CATONA	CNA/06	886			D/1			€ 19,01	VIA DEI GARIBALDINI, PIANO T	CABINA ELETTRICA
3926	VDE	CATONA	CNA/06	892			D/8			€ 194,19	VIA CAZZERIA, PIANO T	OPIFICIO
3927	VDE	GALLICO	GCO/05	11			D/1			€ 61,97	VIA SIRTU	CAPPANONE
3928	VDE	GALLICO	GCO/05	1090			D/1			€ 72,30	TRAVESSA V. VESPIA, SC PIANO S1	OPIFICIO
3929	VDE	GALLICO	GCO/06	700			D/6			€ 4.900,00	VIA COMUNALE, PIANO T-1	OPIFICIO
3930	VDE	GALLICO	GCO/08	1380	1		B/5	9353 mc		€ 841.770,00	VIA CASA SAVOIA, PIANO	PERTINENZA IMPIANTO SPORTIVO
3931	VDE	GALLINA	GNA/07	112			D/8			€ 245,42	VIA CROCE VALANIDI	ex Facoltà Agraria
3932	VDE	CROCE VALANIDI	GNA/27	924			D/6			€ 24.193,00	VIA CROCE VALANIDI, PIANO 1	CAPPANONE
3933	VDE	CROCE VALANIDI	GNA/27	2031	1		E/8				CIMITERO S. GIOVANNI PELLARO	PERTINENZA IMPIANTO SPORTIVO
3934	VDE	PELLARO	PEL/11	175			B/4	2546 mc		€ 1.972,35	LUNGOMARE PELLARO	PERTINENZA CIMITERO
3935	VDE	PELLARO	PEL/15	154			E/9				C DA FIUMARELLA	STRUTTURA POLIVALENTE
3936	VDE	PELLARO	PEL/16	35			D/8	5 are 10 ca			STELE BOCALE 38 PARALLELO	AREA EX MATTATOIO PELLARO
3937	VDE	PELLARO	PEL/28	1057			E/8				REGGIO DI CALABRIA (RC) Sez. F	PERTINENZA CIMITERO
3938	VDE	PODARGONI	POD/01	137			B/1	1541 MC		€ 875,45	CASERMA CARABINIERI ARCHI	REGGIO DI CALABRIA (RC) Sez. A
3939	VDE	QUARTIERE CEP	RC/005	1089			E/4				VIA SALTIA CIMITERO_ARCHI	MERCATO COPERTO
3940	VDE	ARCHI	RC/005	N.C.			E/8				ORTI INFERIORE	PERTINENZA CIMITERO
3941	VDE	ORTI	RC/056	54			D/8			€ 3.779,64	VIA SANTA DOMENICA	CAPPANONE
3942	VDE	TERRETI	RC/084	20			E/8				CIMITERO CENTRALE CONDERA	PERTINENZA CIMITERO
3943	VDE	CONDERA	RC/089	510			D/8			€ 12.204,91	VIA REGGIO CAMPJ	CAPPANONE
3944	VDE	CONDERA	RC/090	551			E/8				CIMITERO MODENA	CAPPANONE
3945	VDE	MODENA	RC/096	278			E/8				LUDOTECA	PERTINENZA CIMITERO
3946	VDE	FERROVIERI	RC/100	62			D/7	2 ha 60 are 55ca		€ 20.770,00	EX DEPOSITO LEGNAMI FS	REGGIO DI CALABRIA (RC) Sez. A
3947	VDE	FERROVIERI	RC/101	964			B/4	11966 MC		€ 30.899,62	CASERMA CC "MODENA"	REGGIO DI CALABRIA (RC) Sez. A
3948	VDE	V. LE CALABRIA	RC/102	674			A/4	6		€ 309,87	V.le Europa n.119 (via Itria n.17)	ABITAZIONE - eredita' Marra
3949	VDE	SBARRE SUPERIORI	RC/105	264	1		E/8				CIMITERO MODENA	PERTINENZA CIMITERO
3950	VDE	MODENA	RC/110	1266	3		B/5	8087 mc		€ 15.035,71	V.LE AMENDOLA	palazzo ex E.C.A.
3951	VDE	CENTRO STORICO	RC/121	53	4		B/4	2107 mc		€ 3.917,43	V.LE AMENDOLA	palazzo ex E.C.A.
3952	VDE	CENTRO STORICO	RC/121	52	1		C/6			€ 561,80	VIALE AMENDOLA 3/B.	GARAGE - EREDITA' BUCCAFURRI
3953	VDE	CENTRO STORICO	RC/121	55	2		C/1			€ 1.608,45	VIALE AMENDOLA 3/B.	NEGOZIO - EREDITA' BUCCAFURRI
3954	VDE	CENTRO STORICO	RC/121	55	3		C/1			€ 1.892,30	VIALE AMENDOLA 3/B.	NEGOZIO - EREDITA' BUCCAFURRI
3955	VDE	CENTRO STORICO	RC/121	55	11		A/2			€ 948,99	VIALE AMENDOLA 3/B.	APPARTAMENTO "EREDITA' BUCCAFURRI
3956	VDE	CENTRO STORICO	RC/125	336	1		C/1	153 mq		€ 13.251,30	C.SO GARIBALDI	NEGOZIO - "CAFFE' BART" TEATRO CILEA



n.	COD BENE	UBICAZIONE	sez/Fg	part	part?	sub	categoria/cultura	consistenza/superficie	rendita	Valore	indirizzo	Utilizzo
3958	VDE	CENTRO STORICO	RC/126	9			D/1			1.685,72	VIA POSSIDONFA 47	ex locale tecnico acque/otto
3959	VDF	CENTRO STORICO	RC/126	N.C.								
3960	VDE	CENTRO STORICO	RC/127	N.C.								
3961	VDE	PENTIMELE	RC/18	154			L/3			396,34	VIA FILIPPINI LUNGOMARE RC	MERCATO COPERTO
3962	VDE	PENTIMELE	RC/18	161			D/8	85 ca				SERVIZI IGIENICI PUBBLICI
3963	VDE	PENTIMELE	RC/18	465			D/1					AREA FIERA AGRUMARIA
3964	VDE	PENTIMELE	RC/18	514			D/6					FABBRICATO RURALE
3965	VDE	PENTIMELE	RC/18	715			F/3					FABBRICATO
3966	VDE	PENTIMELE	RC/18	715	1		C/1					AREA CIRCOLO DFL TENNIS
3967	VDE	PENTIMELE	RC/18	777	2							AREA EX DISTRIBUTORE CARBURANTI
3968	VDE	PENTIMELE	RC/40	829			A/10	1 a 66 ca				AREA EX DISTRIBUTORE CARBURANTI
3969	VDE	ROSALI'	ROS/02	238			D/8	16 vani				FABBRICATO RURALE
3970	VDE	ROSALI'	ROS/05	541			E/8			66,11		FABBRICATO
3971	VDE	SALICE	SAL/03	459			E/8					CAPANNONE
3972	VDE	ARGHILLA'	SAL/03	N.C.								PERTINENZA CIMITERO
3973	VDT	REGGIO DI CALABRIA (RC) Sez. M		1			VIGNETO	7 are 10 ca			VIA VII AGGIO ARGHILLA' SUD	PERTINENZA CIMITERO
3974	VDT	REGGIO DI CALABRIA (RC) Sez. A		1			AGRUMETO	1 are 30 ca				CENTRO CIV. ARGHILLA'
3975	VDT	REGGIO DI CALABRIA (RC) Sez. M		1			FU D ACCERT	14 are 4 ca				viabilità
3976	VDT	REGGIO DI CALABRIA (RC) Sez. I		1			INCOLT STER	1 are 60 ca				ente urbano
3977	VDT	REGGIO DI CALABRIA (RC) Sez. I		1			INCOLT STER	1 are 10 ca				viabilità
3978	VDT	REGGIO DI CALABRIA (RC) Sez. G		1			INCOLTO STERILE	330				ente urbano
3979	VDT	REGGIO DI CALABRIA (RC) Sez. A		1			AGRUMETO	26 are 67 ca				viabilità
3980	VDT	REGGIO DI CALABRIA (RC) Sez. A		1			AGRUMETO	47 ca				ente urbano
3981	VDT	REGGIO DI CALABRIA (RC) Sez. A		1			AGRUMETO	43 ca				ente urbano
3982	VDT	REGGIO DI CALABRIA (RC) Sez. D		1			FU D ACCERT	26 are 80 ca				ente urbano
3983	VDT	REGGIO DI CALABRIA (RC) Sez. I		1			FU D ACCERT	4 are 20 ca				
3984	VDT	REGGIO DI CALABRIA (RC) Sez. D		1			TERR N FORM	86 are				
3985	VDT	REGGIO DI CALABRIA (RC) Sez. A		1			SEMIN ARBOR	4 are 57 ca				
3986	VDT	REGGIO DI CALABRIA (RC) Sez. A		1			SEMIN ARBOR	1 are 3 ca				Viabilità
3987	VDT	REGGIO DI CALABRIA (RC) Sez. E		1			FU D ACCERT	5 are 41 ca				Viabilità
3988	VDT	REGGIO DI CALABRIA (RC) Sez. M		1			FU D ACCERT	27 are 58 ca				
3989	VDT	REGGIO DI CALABRIA (RC) Sez. E		1			FU D ACCERT	2 are 94 ca				
3990	VDT	REGGIO DI CALABRIA (RC) Sez. M		1			VIGNETO	25 ca				Proprietà per l'area
3991	VDT	REGGIO DI CALABRIA (RC) Sez. M		1			FU D ACCERT	24 are 30 ca				
3992	VDT	REGGIO DI CALABRIA (RC) Sez. M		1			VIGNETO	3 are 28 ca				ente urbano
3993	VDT	REGGIO DI CALABRIA (RC) Sez. M		1			VIGNETO	48 are 50 ca				Proprietà per l'area
3994	VDT	REGGIO DI CALABRIA (RC) Sez. M		1			VIGNETO	19 are 55 ca				Proprietà per l'area
3995	VDT	REGGIO DI CALABRIA (RC) Sez. M		1			VIGNETO	3 are 50 ca				Proprietà per l'area
3996	VDT	REGGIO DI CALABRIA (RC) Sez. M		1			VIGNETO	19 are 65 ca				viabilità
3997	VDT	REGGIO DI CALABRIA (RC) Sez. M		1			VIGNETO	2 are 80 ca				viabilità
3998	VDT	REGGIO DI CALABRIA (RC) Sez. M		1			VIGNETO	63 ca				ente urbano
3999	VDT	REGGIO DI CALABRIA (RC) Sez. M		1			VIGNETO	14 ca				viabilità
4000	VDT	REGGIO DI CALABRIA (RC) Sez. M		1			INCOLT PROD	15 are 97 ca				viabilità
4001	VDT	REGGIO DI CALABRIA (RC) Sez. M		1			INCOLT PROD	4 are 74 ca				viabilità
4002	VDT	REGGIO DI CALABRIA (RC) Sez. M		1			INCOLT PROD	17 are 26 ca				viabilità
4003	VDT	REGGIO DI CALABRIA (RC) Sez. D		1			AGRUMETO	23 are 45 ca				viabilità
4004	VDT	REGGIO DI CALABRIA (RC) Sez. F		1			RELIT STRAD	9 ca				LOTTIZZAZIONE
4005	VDT	REGGIO DI CALABRIA (RC) Sez. F		1			INCOLTO STERILE	78 ca				relitto str.
4006	VDT	REGGIO DI CALABRIA (RC) Sez. F		1			INCOLTO STERILE	6 are 20 ca				ente urbano
4007	VDT	REGGIO DI CALABRIA (RC) Sez. F		1			INCOLTO STERILE	1 are 56 ca				ente urbano
4008	VDT	REGGIO DI CALABRIA (RC) Sez. F		1			INCOLTO STERILE	57 are 13 ca				ente urbano
4009	VDT	REGGIO DI CALABRIA (RC) Sez. A		2			AGRUMETO	4 are 53 ca				ente urbano
4010	VDT	REGGIO DI CALABRIA (RC) Sez. H		2			INCOLT STER	18 ca				Viabilità
4011	VDT	REGGIO DI CALABRIA (RC) Sez. H		2			INCOLT STER	2 are				viabilità
4012	VDT	REGGIO DI CALABRIA (RC) Sez. I		2			INCOLT STER	8 are 80 ca				ente urbano
4013	VDT	REGGIO DI CALABRIA (RC) Sez. H		2			INCOLT STER	1 are 50 ca				viabilità
4014	VDT	REGGIO DI CALABRIA (RC) Sez. I		2			INCOLT STER	6 are 10 ca				ente urbano
4015	VDT	REGGIO DI CALABRIA (RC) Sez. E		2			FU D ACCERT	2 are				
4016	VDT	REGGIO DI CALABRIA (RC) Sez. D		2			INCOLTO STERILE	1 are 30 ca				Ente urbano-viabilità
4017	VDT	REGGIO DI CALABRIA (RC) Sez. C		2			INCOLT STER	17 are 60 ca				ente urbano
4018	VDT	REGGIO DI CALABRIA (RC) Sez. A		2			VIGNETO	85 ca				Viabilità
4019	VDT	REGGIO DI CALABRIA (RC) Sez. A		2			AGRUMETO	1 are 60 ca				Viabilità
4020	VDT	REGGIO DI CALABRIA (RC) Sez. A		2			AGRUMETO	3 are				Viabilità
4021	VDT	REGGIO DI CALABRIA (RC) Sez. A		2			AGRUMETO	2 are 40 ca				Viabilità
4022	VDT	REGGIO DI CALABRIA (RC) Sez. A		2			AGRUMETO	2 ca				Viabilità
4023	VDT	REGGIO DI CALABRIA (RC) Sez. A		2			AGRUMETO	3 are 60 ca				Viabilità
4024	VDT	REGGIO DI CALABRIA (RC) Sez. A		2			AGRUMETO	6 are 30 ca				Viabilità
4025	VDT	REGGIO DI CALABRIA (RC) Sez. A		2			AGRUMETO	6 are				Viabilità
4026	VDT	REGGIO DI CALABRIA (RC) Sez. I		2			INCOLTO STERILE	20 ca				Viabilità
4027	VDT	REGGIO DI CALABRIA (RC) Sez. C		2			GELSETO	14 ca				viabilità
4028	VDT	REGGIO DI CALABRIA (RC) Sez. C		2			FU D ACCERT	17 are 10 ca				Viabilità
4029	VDT	REGGIO DI CALABRIA (RC) Sez. C		2			FU D ACCERT	17 are 60 ca				
4030	VDT	REGGIO DI CALABRIA (RC) Sez. M		2			ENTE URBANO	1 are 30 ca				
4031	VDT	REGGIO DI CALABRIA (RC) Sez. I		2			AGRUMETO	22 ca				ente urbano
4032	VDT	REGGIO DI CALABRIA (RC) Sez. E		2			INCOLTO STERILE	70 ca				Viabilità - Ente urbano
4033	VDT	REGGIO DI CALABRIA (RC) Sez. E		2			FU D ACCERT	1 are 80 ca				
4034	VDT	REGGIO DI CALABRIA (RC) Sez. D		2			INCOLT STER	12 are 60 ca				viabilità
4035	VDT	REGGIO DI CALABRIA (RC) Sez. M		2			FICO D'INDIA	481				ente urbano
4036	VDT	REGGIO DI CALABRIA (RC) Sez. E		2			FU D ACCERT	20 are 63 ca				
4037	VDT	REGGIO DI CALABRIA (RC) Sez. M		2			TERR N FORM	12 are				
4038	VDT	REGGIO DI CALABRIA (RC) Sez. M		2			VIGNETO	5 are 5 ca				viabilità
4039	VDT	REGGIO DI CALABRIA (RC) Sez. M		2			VIGNETO	87 ca				viabilità
4040	VDT	REGGIO DI CALABRIA (RC) Sez. M		2			VIGNETO	1 are 47 ca				viabilità
4041	VDT	REGGIO DI CALABRIA (RC) Sez. M		2			SEMINATIVO	6 are 55 ca				viabilità
4042	VDT	REGGIO DI CALABRIA (RC) Sez. M		2			VIGNETO	2 are 20 ca				viabilità
4043	VDT	REGGIO DI CALABRIA (RC) Sez. M		2			FICO D'INDIA	3 are 74 ca				viabilità
4044	VDT	REGGIO DI CALABRIA (RC) Sez. M		2			FICO D'INDIA	40 ca				ente urbano
4045	VDT	REGGIO DI CALABRIA (RC) Sez. C		2			FU D ACCERT	26 are 37 ca				ente urbano
4046	VDT	REGGIO DI CALABRIA (RC) Sez. C		2			FU D ACCERT	29 are 56 ca				
4047	VDT	REGGIO DI CALABRIA (RC) Sez. C		2			MODELLO 26					
4048	VDT	REGGIO DI CALABRIA (RC) Sez. E		3			INCOLT PROD	15 are				viabilità
4049	VDT	REGGIO DI CALABRIA (RC) Sez. E		3			INCOLT STER	7 are 60 ca				ente urbano
4050	VDT	REGGIO DI CALABRIA (RC) Sez. L		3			SEMINATIVO ARBORATO	1 are 70 ca				ente urbano
4051	VDT	REGGIO DI CALABRIA (RC) Sez. L		3			INCOLTO STERILE	48 ca				viabilità
4052	VDT	REGGIO DI CALABRIA (RC) Sez. I		3			FU D ACCERT	17 are 70 ca				
4053	VDT	REGGIO DI CALABRIA (RC) Sez. D		3			FABBRICATO RURALE	55 ca				fabbr. rurale
4054	VDT	REGGIO DI CALABRIA (RC) Sez. H		3			INCOLTO STERILE	20 are 85 ca				ente urbano e viabilità
4055	VDT	REGGIO DI CALABRIA (RC) Sez. E		3			INCOLTO PRODUTTIVO	19 are 60 ca				Viabilità-Terreno agricolo
4056	VDT	REGGIO DI CALABRIA (RC) Sez. E		3			INCOLT PROD	3 are				relitto strad.
4057	VDT	REGGIO DI CALABRIA (RC) Sez. G		3			PASCOLO ARBORATO	47 are 80 ca				ente urbano
4058	VDT	REGGIO DI CALABRIA (RC) Sez. A		3			FABBRICATO RURALE	3 are 30 ca				fabbr. rurale
4059	VDT	REGGIO DI CALABRIA (RC) Sez. D		3			AGRUMETO	16 are 90 ca				viabilità
4060	VDT	REGGIO DI CALABRIA (RC) Sez. D		3			VIGNETO	2 are 10 ca				Viabilità

n.	COD	UBICAZIONE	sez/fg	part	part2	sub	categoria/cottura	consistenza/superficie	rendita	Valore	indirizzo	Utilizzo
4061	VDI	REGGIO DI CALABRIA (RC) Sez. I	3	644			INCOLTO STER	71 are 99 ca				ente urbano
4062	VDT	REGGIO DI CALABRIA (RC) Sez. H	3	682			INCOLTO STER	20 are 34 ca				ente urbano
4063	VDT	REGGIO DI CALABRIA (RC) Sez. A	3	695			AGRUMETO	1 are 75 ca				Viabilità
4064	VDT	REGGIO DI CALABRIA (RC) Sez. A	3	696			AGRUMETO	50 ca				Viabilità
4065	VDT	REGGIO DI CALABRIA (RC) Sez. A	3	697			AGRUMETO	40 ca				Viabilità
4066	VDT	REGGIO DI CALABRIA (RC) Sez. A	3	698			AGRUMETO	5 ca				Viabilità
4067	VDT	REGGIO DI CALABRIA (RC) Sez. D	3	765			FU D ACCERT	47 ca				viabilità
4068	VDT	REGGIO DI CALABRIA (RC) Sez. I	3	839			PASCOLO ARB	3 are 60 ca				viabilità
4069	VDT	REGGIO DI CALABRIA (RC) Sez. I	3	859			AGRUMETO	3 are 70 ca				relitto str.
4070	VDT	REGGIO DI CALABRIA (RC) Sez. A	3	893			RELIT STRAD	1 are 1 ca				relitto str.
4071	VDT	REGGIO DI CALABRIA (RC) Sez. A	3	894			RELIT STRAD	67 ca				relitto str.
4072	VDT	REGGIO DI CALABRIA (RC) Sez. A	3	897			RELIT STRAD	10 ca				RESIDUO ESPROPRIO
4073	VDT	REGGIO DI CALABRIA (RC) Sez. A	3	903			SEMINATIVO ARBORATO	9 are 88 ca				Viabilità
4074	VDT	REGGIO DI CALABRIA (RC) Sez. A	3	907			GELSETO	8 are 57 ca				ente urbano
4075	VDT	REGGIO DI CALABRIA (RC) Sez. A	3	928			QUERCETO	47 ca				Viabilità
4076	VDT	REGGIO DI CALABRIA (RC) Sez. A	3	930			VIGNETO	1 are 70 ca				Viabilità - Ente urbano
4077	VDT	REGGIO DI CALABRIA (RC) Sez. A	3	936			VIGNETO	2 are 49 ca				
4078	VDT	REGGIO DI CALABRIA (RC) Sez. I	3	1153			TERR N FORM	75 ca				
4079	VDT	REGGIO DI CALABRIA (RC) Sez. I	3	1154			TERR N FORM	1 are 30 ca				
4080	VDT	REGGIO DI CALABRIA (RC) Sez. I	3	1155			TERR N FORM	1 are 25 ca				
4081	VDT	REGGIO DI CALABRIA (RC) Sez. I	3	1156			TERR N FORM	1 are 5 ca				viabilità
4082	VDT	REGGIO DI CALABRIA (RC) Sez. I	3	1232			VIGNETO	35 ca				viabilità
4083	VDT	REGGIO DI CALABRIA (RC) Sez. I	3	1234			VIGNETO	50 ca				viabilità
4084	VDT	REGGIO DI CALABRIA (RC) Sez. I	3	1236			VIGNETO	50 ca				viabilità
4085	VDT	REGGIO DI CALABRIA (RC) Sez. I	3	1240			VIGNETO	6 are 20 ca				viabilità
4086	VDT	REGGIO DI CALABRIA (RC) Sez. I	3	1252			VIGNETO	3 are 85 ca				viabilità
4087	VDT	REGGIO DI CALABRIA (RC) Sez. I	3	1254			VIGNETO	4 are 60 ca				ente urbano
4088	VDT	REGGIO DI CALABRIA (RC) Sez. I	3	1291			AGRUMETO	1 are 40 ca				viabilità
4089	VDT	REGGIO DI CALABRIA (RC) Sez. I	3	1305			SEMINATIVO	2 are 42 ca				viabilità
4090	VDT	REGGIO DI CALABRIA (RC) Sez. I	3	1313			VIGNETO	2 are 95 ca				viabilità
4091	VDT	REGGIO DI CALABRIA (RC) Sez. I	3	1317			VIGNETO	5 are 5 ca				viabilità
4092	VDT	REGGIO DI CALABRIA (RC) Sez. I	3	1323			VIGNETO	2 are				viabilità
4093	VDT	REGGIO DI CALABRIA (RC) Sez. I	3	1341			PASCOLO ARB	70 ca				viabilità
4094	VDT	REGGIO DI CALABRIA (RC) Sez. I	3	1342			PASCOLO ARB	6 are 89 ca				viabilità
4095	VDT	REGGIO DI CALABRIA (RC) Sez. I	3	1342			PASCOLO ARB	1 are 70 ca				viabilità
4096	VDT	REGGIO DI CALABRIA (RC) Sez. I	3	1352			PASCOLO ARB	84 ca				Proprietà per l'area
4097	VDT	REGGIO DI CALABRIA (RC) Sez. I	3	1353			ULIVETO	5 are 70 ca				Proprietà per l'area
4098	VDT	REGGIO DI CALABRIA (RC) Sez. I	3	1388			VIGNETO	1 are 20 ca				
4099	VDT	REGGIO DI CALABRIA (RC) Sez. I	3	1390			VIGNETO	15 are 70 ca				viabilità
4100	VDT	REGGIO DI CALABRIA (RC) Sez. I	3	1392			FU D ACCERT	2 are				Proprietà per l'area
4101	VDT	REGGIO DI CALABRIA (RC) Sez. I	3	1394			INCOLTO	2 are				
4102	VDT	REGGIO DI CALABRIA (RC) Sez. I	3	1396			VIGNETO	3 are 20 ca				
4103	VDT	REGGIO DI CALABRIA (RC) Sez. I	3	1398			FU D ACCERT	15 are 10 ca				Proprietà per l'area
4104	VDT	REGGIO DI CALABRIA (RC) Sez. I	3	1451			ULIVETO	2 are 68 ca				ente urbano
4105	VDT	REGGIO DI CALABRIA (RC) Sez. I	3	1470			ULIVETO	3 are 20 ca				viabilità
4106	VDT	REGGIO DI CALABRIA (RC) Sez. I	3	1470			VIGNETO	6 are 9 ca				ente urbano
4107	VDT	REGGIO DI CALABRIA (RC) Sez. I	3	1570			VIGNETO	1 ha 49 are 92 ca				
4108	VDT	REGGIO DI CALABRIA (RC) Sez. I	3	1631			VIGNETO	67 are 17 ca				viabilità
4109	VDT	REGGIO DI CALABRIA (RC) Sez. I	3	1636			INCOLTO	1 are 57 ca				viabilità
4110	VDT	REGGIO DI CALABRIA (RC) Sez. I	3	1757			INCOLTO	4 are 60 ca				viabilità
4111	VDT	REGGIO DI CALABRIA (RC) Sez. I	3	1759			INCOLTO	35 ca				viabilità
4112	VDT	REGGIO DI CALABRIA (RC) Sez. I	3	1760			VIGNETO	1 are 45 ca				viabilità
4113	VDT	REGGIO DI CALABRIA (RC) Sez. I	3	1761			INCOLTO	6 are 50 ca				viabilità
4114	VDT	REGGIO DI CALABRIA (RC) Sez. I	3	1784			INCOLTO	33 are 23 ca				viabilità
4115	VDT	REGGIO DI CALABRIA (RC) Sez. I	3	1785			INCOLTO	8 are 21 ca				urbanizz. secondaria
4116	VDT	REGGIO DI CALABRIA (RC) Sez. E	3	1786			INCOLTO	14 are 65 ca				urbanizz. secondaria
4117	VDT	REGGIO DI CALABRIA (RC) Sez. E	3	2482			INCOLTO	13 are 66 ca				cessione gratuita
4118	VDT	REGGIO DI CALABRIA (RC) Sez. E	3	2483			INCOLTO	14 are 85 ca				cessione diritti
4119	VDT	REGGIO DI CALABRIA (RC) Sez. E	3	2676			ULIVETO	30 ca				ENTE URBANO
4120	VDT	REGGIO DI CALABRIA (RC) Sez. A	4	2677			ULIVETO	2 are 70 ca				
4121	VDT	REGGIO DI CALABRIA (RC) Sez. C	4	41			FU D ACCERT	9 are 1 ca				ente urbano
4122	VDT	REGGIO DI CALABRIA (RC) Sez. L	4	70			SEMINATIVO IRRIGUO	4 are 60 ca				viabilità
4123	VDT	REGGIO DI CALABRIA (RC) Sez. L	4	79			PASCOLO ARB	25 are 10 ca				viabilità
4124	VDT	REGGIO DI CALABRIA (RC) Sez. H	4	121			INCOLTO PRODUTTIVO	17 are 70 ca				ente urbano
4125	VDT	REGGIO DI CALABRIA (RC) Sez. H	4	122			INCOLTO STER	5 are				viabilità
4126	VDT	REGGIO DI CALABRIA (RC) Sez. H	4	147			SEMINATIVO ARBORATO	90 ca				viabilità
4127	VDT	REGGIO DI CALABRIA (RC) Sez. H	4	148			AGRUMETO	7 are 60 ca				ente urbano
4128	VDT	REGGIO DI CALABRIA (RC) Sez. C	4	155			INCOLTO STER	38 are 90 ca				ente urbano
4129	VDT	REGGIO DI CALABRIA (RC) Sez. C	4	161			INCOLTO STER	5 are 30 ca				ente urbano
4130	VDT	REGGIO DI CALABRIA (RC) Sez. H	4	161			SEMIN ARBOR	6 are 30 ca				ente urbano
4131	VDT	REGGIO DI CALABRIA (RC) Sez. H	4	207			VIGNETO	20 are 90 ca				ente urbano
4132	VDT	REGGIO DI CALABRIA (RC) Sez. D	4	384			TERR N FORM	61 ca				
4133	VDT	REGGIO DI CALABRIA (RC) Sez. D	4	624			TERR N FORM	40 ca				viabilità
4134	VDT	REGGIO DI CALABRIA (RC) Sez. H	4	625			INCOLTO STERILE	1 are 20 ca				STRADA PUBBLICA
4135	VDT	REGGIO DI CALABRIA (RC) Sez. H	4	796			FU D ACCERT	78 ca				
4136	VDT	REGGIO DI CALABRIA (RC) Sez. H	4	858			FU D ACCERT	78 ca				
4137	VDT	REGGIO DI CALABRIA (RC) Sez. H	4	873			AREA FAB DM	30 ca				ente urbano
4138	VDT	REGGIO DI CALABRIA (RC) Sez. H	4	874			INCOLTO PRODUTTIVO	35 ca				ente urbano
4139	VDT	REGGIO DI CALABRIA (RC) Sez. C	4	975			INCOLTO STERILE	2 are				ente urbano
4140	VDT	REGGIO DI CALABRIA (RC) Sez. H	4	976			INCOLTO STERILE	15 are 45 ca				viabilità
4141	VDT	REGGIO DI CALABRIA (RC) Sez. H	4	1043			SEMIN ARBOR	5 are 63 ca				ente urbano
4142	VDT	REGGIO DI CALABRIA (RC) Sez. H	4	1187			INCOLTO STER	21 are 75 ca				Viabilità - Ente urbano
4143	VDT	REGGIO DI CALABRIA (RC) Sez. A	5	1211			VIGNETO	2 are 60 ca				fabbr. rurale
4144	VDT	REGGIO DI CALABRIA (RC) Sez. A	5	1276			FABBRICATO RURALE	1 are 30 ca				
4145	VDT	REGGIO DI CALABRIA (RC) Sez. E	5	137			FU D ACCERT	10 are 30 ca				fabbr. rurale
4146	VDT	REGGIO DI CALABRIA (RC) Sez. A	5	153			FABBRICATO RURALE	1 are 20 ca				ENTE URBANO
4147	VDT	REGGIO DI CALABRIA (RC) Sez. L	5	173			INCOLTO STERILE	5 ca				Viabilità - Ente urbano
4148	VDT	REGGIO DI CALABRIA (RC) Sez. A	5	204			VIGNETO	1 are 96 ca				ex IPAB
4149	VDT	REGGIO DI CALABRIA (RC) Sez. E	5	219			VIGNETO	27 are				ex IPAB
4150	VDT	REGGIO DI CALABRIA (RC) Sez. E	5	221			SEMIN ARBOR	2 ha 46 are 90 ca				fabbr. rurale
4151	VDT	REGGIO DI CALABRIA (RC) Sez. E	5	222			FABBRICATO RURALE	2 are 20 ca				ex IPAB
4152	VDT	REGGIO DI CALABRIA (RC) Sez. E	5	223			VIGNETO	30 are 80 ca				ex IPAB
4153	VDT	REGGIO DI CALABRIA (RC) Sez. E	5	224			AGRUMETO	73 are 80 ca				ente urbano
4154	VDT	REGGIO DI CALABRIA (RC) Sez. A	5	225			VIGNETO	80 ca				Viabilità
4155	VDT	REGGIO DI CALABRIA (RC) Sez. A	5	237			VIGNETO	80 ca				ente urbano
4156	VDT	REGGIO DI CALABRIA (RC) Sez. D	5	251			INCOLTO STERILE	74 ca				Viabilità
4157	VDT	REGGIO DI CALABRIA (RC) Sez. A	5	257			VIGNETO	11 ca				Viabilità
4158	VDT	REGGIO DI CALABRIA (RC) Sez. M	5	312			INCOLTO STERILE	1 are 90 ca				viabilità
4159	VDT	REGGIO DI CALABRIA (RC) Sez. H	5	354			area cimiteriale	3 are 70 ca				LOTTIZZAZIONE
4160	VDT	REGGIO DI CALABRIA (RC) Sez. D	5	530			AGRUMETO					
4161	VDT	REGGIO DI CALABRIA (RC) Sez. M	5	561			TERR N FORM	4 ca				viabilità
4162	VDT	REGGIO DI CALABRIA (RC) Sez. M	5	651			INCOLTO STERILE	63 ca				viabilità
4163	VDT	REGGIO DI CALABRIA (RC) Sez. M	5	652			INCOLTO STERILE	4 ca				



n.	COD BENE	UBICAZIONE	sez/Fg	part	part2	sub	categoria/cultura	consistenza/superficie	rendita	Valore	indirizzo	Utilizzo
4164	VDT	REGGIO DI CALABRIA (RC) Sez. M	5	654			INCOLTO STERILE	1 ca				viabilità
4165	VDT	REGGIO DI CALABRIA (RC) Sez. C	5	710			INCOLTO STERILE	32 ca				Ente urbano
4166	VDT	REGGIO DI CALABRIA (RC) Sez. A	5	719			VIGNETO	74 ca				Viabilità
4167	VDT	REGGIO DI CALABRIA (RC) Sez. A	5	720			VIGNETO	19 are 2 ca				Viabilità
4168	VDT	REGGIO DI CALABRIA (RC) Sez. A	5	735			VIGNETO	1 ha 40 are 39 ca				Viabilità
4169	VDT	REGGIO DI CALABRIA (RC) Sez. A	5	740			VIGNETO	39 are 83 ca				Viabilità
4170	VDT	REGGIO DI CALABRIA (RC) Sez. A	5	742			VIGNETO	2 are 21 ca				Viabilità
4171	VDT	REGGIO DI CALABRIA (RC) Sez. A	5	743			VIGNETO	21 are 59 ca				Viabilità
4172	VDT	REGGIO DI CALABRIA (RC) Sez. C	5	750			INCOLTO STERILE	5 are 96 ca				Ente urbano
4173	VDT	REGGIO DI CALABRIA (RC) Sez. A	5	762			AGRUMETO	13 are 64 ca				Viabilità
4174	VDT	REGGIO DI CALABRIA (RC) Sez. A	5	774			VIGNETO	95 ca				Viabilità
4175	VDT	REGGIO DI CALABRIA (RC) Sez. A	5	775			VIGNETO	60 ca				Viabilità
4176	VDT	REGGIO DI CALABRIA (RC) Sez. A	5	809			VIGNETO	4 ca				Viabilità
4177	VDT	REGGIO DI CALABRIA (RC) Sez. A	5	810			FABBRICATO RURALE	3 are 14 ca				fabbr. rurale
4178	VDT	REGGIO DI CALABRIA (RC) Sez. D	5	847			AGRUMETO					LOTTIZZAZIONE
4179	VDT	REGGIO DI CALABRIA (RC) Sez. D	5	850			AGRUMETO					LOTTIZZAZIONE
4180	VDT	REGGIO DI CALABRIA (RC) Sez. D	5	855			AGRUMETO					LOTTIZZAZIONE
4181	VDT	REGGIO DI CALABRIA (RC) Sez. D	5	859			AGRUMETO					LOTTIZZAZIONE
4182	VDT	REGGIO DI CALABRIA (RC) Sez. D	5	861			AGRUMETO					LOTTIZZAZIONE
4183	VDT	REGGIO DI CALABRIA (RC) Sez. D	5	862			AGRUMETO					LOTTIZZAZIONE
4184	VDT	REGGIO DI CALABRIA (RC) Sez. D	5	864			AGRUMETO					LOTTIZZAZIONE
4185	VDT	REGGIO DI CALABRIA (RC) Sez. D	5	866			AGRUMETO					LOTTIZZAZIONE
4186	VDT	REGGIO DI CALABRIA (RC) Sez. D	5	868				6 ca				TERRENO NON FORMATO
4187	VDT	REGGIO DI CALABRIA (RC) Sez. D	5	943			INCOLTO STERILE	12 are 53 ca				VIABILITA'
4188	VDT	REGGIO DI CALABRIA (RC) Sez. D	5	1084			AGRUMETO					LOTTIZZAZIONE
4189	VDT	REGGIO DI CALABRIA (RC) Sez. A	5	1088			VIGNETO	1 are 12 ca				Viabilità
4190	VDT	REGGIO DI CALABRIA (RC) Sez. D	5	1090			AGRUMETO					LOTTIZZAZIONE
4191	VDT	REGGIO DI CALABRIA (RC) Sez. A	5	1115			FU D ACCERT	14 are 5 ca				
4192	VDT	REGGIO DI CALABRIA (RC) Sez. A	5	1116			FU D ACCERT	9 are 81 ca				
4193	VDT	REGGIO DI CALABRIA (RC) Sez. C	5	1173			FU D ACCERT	29 are 3 ca				
4194	VDT	REGGIO DI CALABRIA (RC) Sez. D	5	1190			AGRUMETO	35 ca				viabilità
4195	VDT	REGGIO DI CALABRIA (RC) Sez. C	5	1237			INCOLTO STERILE	5 are 43 ca				ente urbano
4196	VDT	REGGIO DI CALABRIA (RC) Sez. E	5	1345			SEMIN ARBOR	2 ha 98 are 65 ca				ex IPAB
4197	VDT	REGGIO DI CALABRIA (RC) Sez. E	5	1348			PASCOLO ARB	2 ha 27 are 10 ca				ex IPAB
4198	VDT	REGGIO DI CALABRIA (RC) Sez. E	5	1354			PASCOLO ARB	5 are 40 ca				ex IPAB
4199	VDT	REGGIO DI CALABRIA (RC) Sez. E	5	1361			SEMIN ARBOR	81 ca				ex IPAB
4200	VDT	REGGIO DI CALABRIA (RC) Sez. E	5	1362			SEMIN ARBOR	1 are 60 ca				ex IPAB
4201	VDT	REGGIO DI CALABRIA (RC) Sez. F	5	1364			SEMIN ARBOR	67 ca				ex IPAB
4202	VDT	REGGIO DI CALABRIA (RC) Sez. E	5	1365			SEMIN ARBOR	1 are 67 ca				ex IPAB
4203	VDT	REGGIO DI CALABRIA (RC) Sez. D	5	10065			SEMINATIVO ARBORATO	16 are 97 ca				LOTTIZZAZIONE
4204	VDT	REGGIO DI CALABRIA (RC) Sez. D	6	13								ENTE URBANO
4205	VDT	REGGIO DI CALABRIA (RC) Sez. D	6	65			INCOLTO STERILE	38 are 70 ca				ENTE URBANO
4206	VDT	REGGIO DI CALABRIA (RC) Sez. C	6	103			SEMINATIVO	4 are 20 ca				ENTE URBANO
4207	VDT	REGGIO DI CALABRIA (RC) Sez. F	6	181			SEMINATIVO ARBORATO	670				ente urbano
4208	VDT	REGGIO DI CALABRIA (RC) Sez. F	6	184			FICO D'INDIA	420				ente urbano
4209	VDT	REGGIO DI CALABRIA (RC) Sez. F	6	185			INCOLTO STERILE	110				ente urbano
4210	VDT	REGGIO DI CALABRIA (RC) Sez. F	6	229			ULIVETO	30				viabilità
4211	VDT	REGGIO DI CALABRIA (RC) Sez. D	6	278			INCOLTO STERILE	34 are 54 ca				ENTE URBANO
4212	VDT	REGGIO DI CALABRIA (RC) Sez. E	6	322			FU D ACCERT	15 are 70 ca				
4213	VDT	REGGIO DI CALABRIA (RC) Sez. D	6	404				90 ca				FABBRICATO URBANO DA ACCERTARE
4214	VDT	REGGIO DI CALABRIA (RC) Sez. D	6	405				90 ca				FABBRICATO URBANO DA ACCERTARE
4215	VDT	REGGIO DI CALABRIA (RC) Sez. D	6	406				90 ca				FABBRICATO URBANO DA ACCERTARE
4216	VDT	REGGIO DI CALABRIA (RC) Sez. M	6	443			FU D ACCERT	80 ca				
4217	VDT	REGGIO DI CALABRIA (RC) Sez. M	6	444			FU D ACCERT	1 are 20 ca				
4218	VDT	REGGIO DI CALABRIA (RC) Sez. C	6	501			TERR N FORM	1 are 30 ca				
4219	VDT	REGGIO DI CALABRIA (RC) Sez. E	6	575			INCOLTO STERILE	20 ca				ente urbano
4220	VDT	REGGIO DI CALABRIA (RC) Sez. E	6	576			INCOLTO STERILE	6 are 5 ca				ente urbano
4221	VDT	REGGIO DI CALABRIA (RC) Sez. D	6	578				80 ca				RELITTO STRADALE
4222	VDT	REGGIO DI CALABRIA (RC) Sez. D	6	634			SEMIN ARBOR	85 ca				viabilità
4223	VDT	REGGIO DI CALABRIA (RC) Sez. C	6	786			AGRUMETO	10 are				ente urbano
4224	VDT	REGGIO DI CALABRIA (RC) Sez. D	6	901			AGRUMETO	24 are 12 ca				
4225	VDT	REGGIO DI CALABRIA (RC) Sez. C	6	973			AGRUMETO	5 are 40 ca				Viabilità
4226	VDT	REGGIO DI CALABRIA (RC) Sez. C	6	1060			TERR N FORM	1 are 42 ca				
4227	VDT	REGGIO DI CALABRIA (RC) Sez. C	6	1061			TERR N FORM	60 ca				
4228	VDT	REGGIO DI CALABRIA (RC) Sez. C	6	1062			TERR N FORM	18 ca				
4229	VDT	REGGIO DI CALABRIA (RC) Sez. C	6	1063			TERR N FORM	18 ca				
4230	VDT	REGGIO DI CALABRIA (RC) Sez. C	6	1064			TERR N FORM	19 ca				
4231	VDT	REGGIO DI CALABRIA (RC) Sez. E	7	78			SEMINATIVO ARBORATO	350				Ente urbano-viabilità
4232	VDT	REGGIO DI CALABRIA (RC) Sez. E	7	111			SEMINATIVO ARBORATO	2660				EX ENS - EX IPAB
4233	VDT	REGGIO DI CALABRIA (RC) Sez. E	7	113			SEMINATIVO	7820				EX ENS - EX IPAB
4234	VDT	REGGIO DI CALABRIA (RC) Sez. E	7	115			SEMINATIVO	5450				EX ENS - EX IPAB
4235	VDT	REGGIO DI CALABRIA (RC) Sez. E	7	117			SEMINATIVO	3300				EX ENS - EX IPAB
4236	VDT	REGGIO DI CALABRIA (RC) Sez. E	7	118			SEMINATIVO	13280				EX ENS - EX IPAB
4237	VDT	REGGIO DI CALABRIA (RC) Sez. E	7	119			SEMINATIVO	3370				ente urbano
4238	VDT	REGGIO DI CALABRIA (RC) Sez. E	7	120			SEMINATIVO	9110				ente urbano
4239	VDT	REGGIO DI CALABRIA (RC) Sez. E	7	121			SEMINATIVO	6190				ente urbano
4240	VDT	REGGIO DI CALABRIA (RC) Sez. E	7	122			FICO D'INDIA	42				viabilità
4241	VDT	REGGIO DI CALABRIA (RC) Sez. E	7	127			SEMINATIVO	2370				ente urbano
4242	VDT	REGGIO DI CALABRIA (RC) Sez. A	7	129			PASC CESPUG	4 are 15 ca				Viabilità
4243	VDT	REGGIO DI CALABRIA (RC) Sez. E	7	142			SEMINATIVO	4200				EX ENS - EX IPAB
4244	VDT	REGGIO DI CALABRIA (RC) Sez. E	7	143			SEMINATIVO ARBORATO	2960				EX ENS - EX IPAB
4245	VDT	REGGIO DI CALABRIA (RC) Sez. D	7	197			INCOLTO STERILE	2 are 24 ca				RELITTO STRADALE
4246	VDT	REGGIO DI CALABRIA (RC) Sez. D	7	215				6 are 20 ca				ENTE URBANO
4247	VDT	REGGIO DI CALABRIA (RC) Sez. D	7	218				1 are 60 ca				ENTE URBANO
4248	VDT	REGGIO DI CALABRIA (RC) Sez. D	7	334			SEMINATIVO ARBORATO					ENTE URBANO
4249	VDT	REGGIO DI CALABRIA (RC) Sez. D	7	372				8 are 40 ca				F.U. D'ACC.
4250	VDT	REGGIO DI CALABRIA (RC) Sez. E	7	404			SEMINATIVO ARBORATO	3 are 10 ca				viabilità
4251	VDT	REGGIO DI CALABRIA (RC) Sez. E	7	405			SEMINATIVO ARBORATO	4 are				EX ENS - EX IPAB
4252	VDT	REGGIO DI CALABRIA (RC) Sez. E	7	407			SEMINATIVO	21 are 50 ca				EX ENS - EX IPAB
4253	VDT	REGGIO DI CALABRIA (RC) Sez. E	7	408			SEMINATIVO	2 are 20 ca				EX ENS - EX IPAB
4254	VDT	REGGIO DI CALABRIA (RC) Sez. D	7	415			SEMINATIVO ARBORATO	3 are 80 ca				ENTE URBANO
4255	VDT	REGGIO DI CALABRIA (RC) Sez. D	7	416				3 are 30 ca				ENTE URBANO
4256	VDT	REGGIO DI CALABRIA (RC) Sez. D	7	435				66 ca				STRADA PUBBLICA
4257	VDT	REGGIO DI CALABRIA (RC) Sez. D	7	443			INCOLTO STERILE	50 ca				ENTE URBANO
4258	VDT	REGGIO DI CALABRIA (RC) Sez. D	7	526			SEMINATIVO ARBORATO					VIABILITA'
4259	VDT	REGGIO DI CALABRIA (RC) Sez. D	7	555			AGRUMETO	1 are				viabilità
4260	VDT	REGGIO DI CALABRIA (RC) Sez. D	7	556			AGRUMETO	3 are				viabilità
4261	VDT	REGGIO DI CALABRIA (RC) Sez. D	7	559			AGRUMETO	5 are 10 ca				viabilità
4262	VDT	REGGIO DI CALABRIA (RC) Sez. D	7	562			AGRUMETO	7 are				viabilità
4263	VDT	REGGIO DI CALABRIA (RC) Sez. D	7	563			AREA FAB DM	1 are				viabilità
4264	VDT	REGGIO DI CALABRIA (RC) Sez. D	7	564			INCOLTO STERILE	1 are 26 ca				ENTE URBANO
4265	VDT	REGGIO DI CALABRIA (RC) Sez. D	7	575			SEMINATIVO ARBORATO					VIABILITA'
4266	VDT	REGGIO DI CALABRIA (RC) Sez. D	7	576			SEMINATIVO ARBORATO					VIABILITA'

n.	COD	UBICAZIONE	sez/Fg	part	part2	sub	categoria/coltura	consistenza/superficie	rendita	Valore	indirizzo	Utilizzo
4267	VDT	REGGIO DI CALABRIA (RC) Sez. D	7	5/8			SEMINATIVO ARBORATO	6 are 10 ca				ENTF URBANO
4268	VDT	REGGIO DI CALABRIA (RC) Sez. D	7	580			AGRUMETO					ente urbano
4269	VDT	REGGIO DI CALABRIA (RC) Sez. D	7	591			SEMINATIVO ARBORATO					ENTE URBANIC
4270	VDT	REGGIO DI CALABRIA (RC) Sez. D	7	593			SEMINATIVO ARBORATO					VIABILITA'
4271	VDT	REGGIO DI CALABRIA (RC) Sez. D	7	596			SEMINATIVO ARBORATO					VIABILITA'
4272	VDT	REGGIO DI CALABRIA (RC) Sez. D	7	600			AGRUMETO	11 are 10 ca				viabilità
4273	VDT	REGGIO DI CALABRIA (RC) Sez. D	7	640			TERR N FORM	1 are 39 ca				Viabilità
4274	VDT	REGGIO DI CALABRIA (RC) Sez. D	7	677			INCOLTO STERILE	11 ca				Viabilità
4275	VDT	REGGIO DI CALABRIA (RC) Sez. D	7	705			INCOLTO STERILE	4 are 78 ca				viabilità
4276	VDT	REGGIO DI CALABRIA (RC) Sez. D	7	731			AGRUMETO	90 ca				EX ENS - EX IPAB
4277	VDT	REGGIO DI CALABRIA (RC) Sez. E	8	5			SEMINATIVO					viabilità
4278	VDT	REGGIO DI CALABRIA (RC) Sez. E	8	5			SEMINATIVO	1730				EX ENS - EX IPAB
4279	VDT	REGGIO DI CALABRIA (RC) Sez. E	8	9			SEMINATIVO	16160				EX ENS - EX IPAB
4280	VDT	REGGIO DI CALABRIA (RC) Sez. E	8	10			FABBRICATO RURALE	140				fabbr. rur.
4281	VDT	REGGIO DI CALABRIA (RC) Sez. E	8	11			VIGNETO	13700				EX ENS - EX IPAB
4282	VDT	REGGIO DI CALABRIA (RC) Sez. E	8	12			SEMINATIVO ARBORATO	8650				EX ENS - EX IPAB
4283	VDT	REGGIO DI CALABRIA (RC) Sez. E	8	13			VIGNETO	1210				FABBRICATO RURALE
4284	VDT	REGGIO DI CALABRIA (RC) Sez. E	8	14				270				EX ENS - EX IPAB
4285	VDT	REGGIO DI CALABRIA (RC) Sez. E	8	15			VIGNETO	510				EX ENS - EX IPAB
4286	VDT	REGGIO DI CALABRIA (RC) Sez. E	8	16			SEMINATIVO	16870				EX ENS - EX IPAB
4287	VDT	REGGIO DI CALABRIA (RC) Sez. E	8	26			SEMINATIVO ARBORATO	9950				EX ENS - EX IPAB
4288	VDT	REGGIO DI CALABRIA (RC) Sez. E	8	27			SEMINATIVO	3870				EX ENS - EX IPAB
4289	VDT	REGGIO DI CALABRIA (RC) Sez. E	8	28			VIGNETO	3990				EX ENS - EX IPAB
4290	VDT	REGGIO DI CALABRIA (RC) Sez. E	8	29			SEMINATIVO	10900				EX ENS - EX IPAB
4291	VDT	REGGIO DI CALABRIA (RC) Sez. E	8	30			SEMINATIVO	8410				EX ENS - EX IPAB
4292	VDT	REGGIO DI CALABRIA (RC) Sez. E	8	31			SEMINATIVO	13420				EX ENS - EX IPAB
4293	VDT	REGGIO DI CALABRIA (RC) Sez. E	8	32				105				FABBRICATO RURALE
4294	VDT	REGGIO DI CALABRIA (RC) Sez. E	8	33			INCOLTO STERILE	11 are 56 ca				Viabilità
4295	VDT	REGGIO DI CALABRIA (RC) Sez. D	8	75			SEMINATIVO	8430				EX ENS - EX IPAB
4296	VDT	REGGIO DI CALABRIA (RC) Sez. E	8	96			PASCOLO ARBORATO	10690				EX ENS - EX IPAB
4297	VDT	REGGIO DI CALABRIA (RC) Sez. E	8	97			PASCOLO ARBORATO	11980				EX ENS - EX IPAB
4298	VDT	REGGIO DI CALABRIA (RC) Sez. E	8	98			VIGNETO	1820				EX ENS - EX IPAB
4299	VDT	REGGIO DI CALABRIA (RC) Sez. E	8	99			SEMINATIVO	6690				EX ENS - EX IPAB
4300	VDT	REGGIO DI CALABRIA (RC) Sez. E	8	108			SEMINATIVO	5000				EX ENS - EX IPAB
4301	VDT	REGGIO DI CALABRIA (RC) Sez. E	8	152			SEMINATIVO	6940				EX ENS - EX IPAB
4302	VDT	REGGIO DI CALABRIA (RC) Sez. E	8	153			SEMINATIVO	15				viabilità
4303	VDT	REGGIO DI CALABRIA (RC) Sez. E	8	155			SEMIN ARBOR	96 ca				viabilità
4304	VDT	REGGIO DI CALABRIA (RC) Sez. C	8	168			AGRUMETO	6 are 60 ca				EX ENS - EX IPAB
4305	VDT	REGGIO DI CALABRIA (RC) Sez. C	8	231			SEMINATIVO	8973				Viabilità
4306	VDT	REGGIO DI CALABRIA (RC) Sez. E	8	269			PASC CESPUG	1 are 48 ca				Viabilità
4307	VDT	REGGIO DI CALABRIA (RC) Sez. A	8	292			PASC CESPUG	93 ca				Viabilità
4308	VDT	REGGIO DI CALABRIA (RC) Sez. A	8	293			PASC CESPUG	76 ca				Viabilità
4309	VDT	REGGIO DI CALABRIA (RC) Sez. A	8	294			PASC CESPUG	29 ca				Viabilità
4310	VDT	REGGIO DI CALABRIA (RC) Sez. A	8	296			PASC CESPUG	73 ca				Viabilità
4311	VDT	REGGIO DI CALABRIA (RC) Sez. A	8	301			PASC CESPUG	2 are 95 ca				Viabilità
4312	VDT	REGGIO DI CALABRIA (RC) Sez. A	8	303			PASC CESPUG	42 ca				viabilità
4313	VDT	REGGIO DI CALABRIA (RC) Sez. A	8	304			SEMIN ARBOR	5 are 25 ca				Viabilità
4314	VDT	REGGIO DI CALABRIA (RC) Sez. E	8	304			PASC CESPUG	4 are 90 ca				Viabilità
4315	VDT	REGGIO DI CALABRIA (RC) Sez. A	8	305			PASC CESPUG	2 are 20 ca				Viabilità
4316	VDT	REGGIO DI CALABRIA (RC) Sez. A	8	307			PASC CESPUG	3 are 77 ca				Viabilità
4317	VDT	REGGIO DI CALABRIA (RC) Sez. A	8	308			PASC CESPUG	71 ca				Viabilità
4318	VDT	REGGIO DI CALABRIA (RC) Sez. A	8	311			PASC CESPUG	6 are 93 ca				Viabilità
4319	VDT	REGGIO DI CALABRIA (RC) Sez. A	8	312			SEMIN ARBOR	21 are 85 ca				Viabilità
4320	VDT	REGGIO DI CALABRIA (RC) Sez. E	8	332			FU D ACCERT	3 are 75 ca				ex E.N.S.
4321	VDT	REGGIO DI CALABRIA (RC) Sez. C	8	391			SEMINATIVO	44 are 10 ca				ex E.N.S.
4322	VDT	REGGIO DI CALABRIA (RC) Sez. E	8	418			SEMINATIVO	5 are				ex E.N.S.
4323	VDT	REGGIO DI CALABRIA (RC) Sez. E	8	419			SEMINATIVO	90 ca				ex E.N.S.
4324	VDT	REGGIO DI CALABRIA (RC) Sez. E	8	420			SEMINATIVO	68 are 90 ca				ex E.N.S.
4325	VDT	REGGIO DI CALABRIA (RC) Sez. E	8	421			SEMINATIVO	50 ca				ex E.N.S.
4326	VDT	REGGIO DI CALABRIA (RC) Sez. E	8	422			SEMINATIVO	1 ha 31 are 20 ca				ex E.N.S.
4327	VDT	REGGIO DI CALABRIA (RC) Sez. E	8	423			SEMINATIVO	2 are 10 ca				ex E.N.S.
4328	VDT	REGGIO DI CALABRIA (RC) Sez. E	8	424			SEMINATIVO	90 ca				ex E.N.S.
4329	VDT	REGGIO DI CALABRIA (RC) Sez. E	8	425			SEMIN ARBOR	58 are 10 ca				ex E.N.S.
4330	VDT	REGGIO DI CALABRIA (RC) Sez. E	8	426			SEMIN ARBOR	19 are 50 ca				ex E.N.S.
4331	VDT	REGGIO DI CALABRIA (RC) Sez. E	8	427			SEMIN ARBOR	6 are 50 ca				ex E.N.S.
4332	VDT	REGGIO DI CALABRIA (RC) Sez. E	8	428			VIGNETO	18 are 80 ca				ex E.N.S.
4333	VDT	REGGIO DI CALABRIA (RC) Sez. E	8	429			VIGNETO	19 are 30 ca				ex E.N.S.
4334	VDT	REGGIO DI CALABRIA (RC) Sez. E	8	430			VIGNETO	1 are 80 ca				ex E.N.S.
4335	VDT	REGGIO DI CALABRIA (RC) Sez. E	8	431			VIGNETO	56 are 40 ca				ex E.N.S.
4336	VDT	REGGIO DI CALABRIA (RC) Sez. E	8	432			VIGNETO	42 are				ex E.N.S.
4337	VDT	REGGIO DI CALABRIA (RC) Sez. E	8	433			VIGNETO	5 are 90 ca				ex E.N.S.
4338	VDT	REGGIO DI CALABRIA (RC) Sez. E	8	434			VIGNETO	1 are 40 ca				ex E.N.S.
4339	VDT	REGGIO DI CALABRIA (RC) Sez. E	8	435			VIGNETO	1 are 20 ca				ex E.N.S.
4340	VDT	REGGIO DI CALABRIA (RC) Sez. E	8	436			FU D ACCERT	69 ca				
4341	VDT	REGGIO DI CALABRIA (RC) Sez. C	8	453			FU D ACCERT	30 ca				
4342	VDT	REGGIO DI CALABRIA (RC) Sez. C	8	454			FU D ACCERT	82 ca				ex E.N.S.
4343	VDT	REGGIO DI CALABRIA (RC) Sez. C	8	455			SEMIN ARBOR	79 are 60 ca				ex E.N.S.
4344	VDT	REGGIO DI CALABRIA (RC) Sez. E	8	455			SEMIN ARBOR	16 are				ex E.N.S.
4345	VDT	REGGIO DI CALABRIA (RC) Sez. E	8	456			SEMIN ARBOR	3 are 90 ca				ex E.N.S.
4346	VDT	REGGIO DI CALABRIA (RC) Sez. E	8	457			SEMINATIVO	11 are 50 ca				ex E.N.S.
4347	VDT	REGGIO DI CALABRIA (RC) Sez. E	8	458			SEMINATIVO	4 are 20 ca				ex E.N.S.
4348	VDT	REGGIO DI CALABRIA (RC) Sez. E	8	459			SEMINATIVO	1 are 60 ca				ex E.N.S.
4349	VDT	REGGIO DI CALABRIA (RC) Sez. E	8	460			SEMINATIVO	1 ha 58 are 60 ca				ex E.N.S.
4350	VDT	REGGIO DI CALABRIA (RC) Sez. E	8	461			SEMINATIVO	3 are				ex E.N.S.
4351	VDT	REGGIO DI CALABRIA (RC) Sez. E	8	462			SEMIN ARBOR	2 are 40 ca				viabilità
4352	VDT	REGGIO DI CALABRIA (RC) Sez. F	8	490			FU D ACCERT	4 ca				
4353	VDT	REGGIO DI CALABRIA (RC) Sez. C	8	587			FU D ACCERT	2 ca				
4354	VDT	REGGIO DI CALABRIA (RC) Sez. C	8	604			FU D ACCERT	10 ca				
4355	VDT	REGGIO DI CALABRIA (RC) Sez. C	8	611			FU D ACCERT	10 ca				viabilità
4356	VDT	REGGIO DI CALABRIA (RC) Sez. C	8	612			INCOLT PROD	1 are 10 ca				Ente urbano
4357	VDT	REGGIO DI CALABRIA (RC) Sez. C	8	709			AGRUMETO	31 are 70 ca				
4358	VDT	REGGIO DI CALABRIA (RC) Sez. D	8	749			FU D ACCERT	24 are 50 ca				FABBRICATO URBANO DA ACCERTARE
4359	VDT	REGGIO DI CALABRIA (RC) Sez. E	9	13				5 ca				FABBRICATO URBANO DA ACCERTARE
4360	VDT	REGGIO DI CALABRIA (RC) Sez. E	9	17				3 are 40 ca				viabilità relitto
4361	VDT	REGGIO DI CALABRIA (RC) Sez. E	9	18			ULIVETO	4 are 10 ca				EX ENS - EX IPAB
4362	VDT	REGGIO DI CALABRIA (RC) Sez. E	9	22			ULIVETO	16 are 80 ca				viabilità
4363	VDT	REGGIO DI CALABRIA (RC) Sez. E	9	22			INCOLT STER	19 ca				
4364	VDT	REGGIO DI CALABRIA (RC) Sez. L	9	22			FU D ACCERT	2 are 50 ca				EX ENS - EX IPAB
4365	VDT	REGGIO DI CALABRIA (RC) Sez. C	9	50			ULIVETO	71 ca				EX ENS - EX IPAB
4366	VDT	REGGIO DI CALABRIA (RC) Sez. E	9	84			ULIVETO	11 are				EX ENS - EX IPAB
4367	VDT	REGGIO DI CALABRIA (RC) Sez. F	9	121			ULIVETO	12 are 20 ca				EX ENS - EX IPAB
4368	VDT	REGGIO DI CALABRIA (RC) Sez. E	9	122			ULIVETO	12 are 20 ca				EX ENS - EX IPAB
4369	VDT	REGGIO DI CALABRIA (RC) Sez. E	9	123			ULIVETO					



n	COD BENE	UBICAZIONE	sez/Fra	part	part?	sub	categoria/cultura	consistenza/superficie	rendita	Valore	indirizzo	Utilizzo
4370	VDT	REGGIO DI CALABRIA (RC) Sez. E	9	124			ULIVETO	14 are 10 ca				EX ENS - EX IPAB
4371	VDT	REGGIO DI CALABRIA (RC) Sez. E	9	125			ULIVETO	17 are 20 ca				EX ENS - EX IPAB
4372	VDT	REGGIO DI CALABRIA (RC) Sez. D	9	223			INCOLTO STERILE	370				EX ENS - EX IPAB
4373	VDT	REGGIO DI CALABRIA (RC) Sez. E	9	234			SEMINATIVO	24 are 9 ca				EX ENS - EX IPAB
4374	VDT	REGGIO DI CALABRIA (RC) Sez. C	9	779			SEMINATIVO	78 are 67 ca				EX ENS - EX IPAB
4375	VDT	REGGIO DI CALABRIA (RC) Sez. D	9	928			FU D ACCERTI	19 ca				EX ENS - EX IPAB
4376	VDT	REGGIO DI CALABRIA (RC) Sez. D	9	929			FU D ACCERTI	14 ca				EX ENS - EX IPAB
4377	VDT	REGGIO DI CALABRIA (RC) Sez. D	9	930			FU D ACCERTI	13 ca				EX ENS - EX IPAB
4378	VDT	REGGIO DI CALABRIA (RC) Sez. D	9	931			FU D ACCERTI	44 ca				EX ENS - EX IPAB
4379	VDT	REGGIO DI CALABRIA (RC) Sez. D	9	932			FU D ACCERTI	2 ca				EX ENS - EX IPAB
4380	VDT	REGGIO DI CALABRIA (RC) Sez. E	10	4			SEMINATIVO ARBORATO	840				EX ENS - EX IPAB
4381	VDT	REGGIO DI CALABRIA (RC) Sez. E	10	5			SEMINATIVO ARBORATO	5010				EX ENS - EX IPAB
4382	VDT	REGGIO DI CALABRIA (RC) Sez. E	10	274			FU D ACCERTI	4 are 50 ca				EX ENS - EX IPAB
4383	VDT	REGGIO DI CALABRIA (RC) Sez. E	10	543			ULIVETO	7 are 10 ca				EX ENS - EX IPAB
4384	VDT	REGGIO DI CALABRIA (RC) Sez. E	10	544			ULIVETO	1 are 30 ca				EX ENS - EX IPAB
4385	VDT	REGGIO DI CALABRIA (RC) Sez. F	10	545			SEMIN ARBOR	48 are 40 ca				EX ENS - EX IPAB
4386	VDT	REGGIO DI CALABRIA (RC) Sez. E	10	546			SEMIN ARBOR	1 are 70 ca				EX ENS - EX IPAB
4387	VDT	REGGIO DI CALABRIA (RC) Sez. F	10	1465			FU D ACCERTI	35 ca				EX ENS - EX IPAB
4388	VDT	REGGIO DI CALABRIA (RC) Sez. F	10	1466			INCOLTO STERILE	3 ca				EX ENS - EX IPAB
4389	VDT	REGGIO DI CALABRIA (RC) Sez. F	10	1469			FU D ACCERTI	28 ca				EX ENS - EX IPAB
4390	VDT	REGGIO DI CALABRIA (RC) Sez. F	10	1470			FU D ACCERTI	71 ca				EX ENS - EX IPAB
4391	VDT	REGGIO DI CALABRIA (RC) Sez. F	10	1475			FU D ACCERTI	60 ca				EX ENS - EX IPAB
4392	VDT	REGGIO DI CALABRIA (RC) Sez. F	10	1478			INCOLTO STERILE	14 ca				EX ENS - EX IPAB
4393	VDT	REGGIO DI CALABRIA (RC) Sez. F	10	1479			FU D ACCERTI	22 ca				EX ENS - EX IPAB
4394	VDT	REGGIO DI CALABRIA (RC) Sez. F	10	1480			FU D ACCERTI	17 ca				EX ENS - EX IPAB
4395	VDT	REGGIO DI CALABRIA (RC) Sez. F	10	1485			FU D ACCERTI	17 ca				EX ENS - EX IPAB
4396	VDT	REGGIO DI CALABRIA (RC) Sez. F	10	1486			FU D ACCERTI	10 ca				EX ENS - EX IPAB
4397	VDT	REGGIO DI CALABRIA (RC) Sez. F	10	1493			FU D ACCERTI	47 ca				EX ENS - EX IPAB
4398	VDT	REGGIO DI CALABRIA (RC) Sez. F	11	11			FABBRICATO RURALE	7 are 20 ca				EX ENS - EX IPAB
4399	VDT	REGGIO DI CALABRIA (RC) Sez. F	11	12			BERGAMOTTETO	33210				EX ENS - EX IPAB
4400	VDT	REGGIO DI CALABRIA (RC) Sez. F	11	14			FABBRICATO RURALE	4 are 90 ca				EX ENS - EX IPAB
4401	VDT	REGGIO DI CALABRIA (RC) Sez. F	11	22			SEMINATIVO ARBORATO	220				EX ENS - EX IPAB
4402	VDT	REGGIO DI CALABRIA (RC) Sez. F	11	37			BERGAMOTTETO	350				EX ENS - EX IPAB
4403	VDT	REGGIO DI CALABRIA (RC) Sez. F	11	57			INCOLTO STERILE	23 are 78 ca				EX ENS - EX IPAB
4404	VDT	REGGIO DI CALABRIA (RC) Sez. E	11	58			INCOLTO PRODUTTIVO	2 are 20 ca				EX ENS - EX IPAB
4405	VDT	REGGIO DI CALABRIA (RC) Sez. E	11	59			FU D ACCERTI	15 ca				EX ENS - EX IPAB
4406	VDT	REGGIO DI CALABRIA (RC) Sez. E	11	60			FU D ACCERTI	20 ca				EX ENS - EX IPAB
4407	VDT	REGGIO DI CALABRIA (RC) Sez. E	11	62			FU D ACCERTI	17 ca				EX ENS - EX IPAB
4408	VDT	REGGIO DI CALABRIA (RC) Sez. E	11	67			FU D ACCERTI	15 ca				EX ENS - EX IPAB
4409	VDT	REGGIO DI CALABRIA (RC) Sez. F	11	116			BERGAMOTTETO	7050				EX ENS - EX IPAB
4410	VDT	REGGIO DI CALABRIA (RC) Sez. F	11	145			BERGAMOTTETO	880				EX ENS - EX IPAB
4411	VDT	REGGIO DI CALABRIA (RC) Sez. F	11	153			BERGAMOTTETO	540				EX ENS - EX IPAB
4412	VDT	REGGIO DI CALABRIA (RC) Sez. F	11	154			BERGAMOTTETO	4850				EX ENS - EX IPAB
4413	VDT	REGGIO DI CALABRIA (RC) Sez. F	11	155			BERGAMOTTETO	110				EX ENS - EX IPAB
4414	VDT	REGGIO DI CALABRIA (RC) Sez. F	11	159			BERGAMOTTETO	910				EX ENS - EX IPAB
4415	VDT	REGGIO DI CALABRIA (RC) Sez. F	11	178			INCOLTO STERILE	1 are				EX ENS - EX IPAB
4416	VDT	REGGIO DI CALABRIA (RC) Sez. C	11	194			INCOLTO PROD	11 are				EX ENS - EX IPAB
4417	VDT	REGGIO DI CALABRIA (RC) Sez. C	11	195			INCOLTO PRODUTTIVO	5 are 40 ca				EX ENS - EX IPAB
4418	VDT	REGGIO DI CALABRIA (RC) Sez. E	11	197			SEMINATIVO ARBORATO	4 are				EX ENS - EX IPAB
4419	VDT	REGGIO DI CALABRIA (RC) Sez. E	11	216			INCOLTO PRODUTTIVO	2 are 80 ca				EX ENS - EX IPAB
4420	VDT	REGGIO DI CALABRIA (RC) Sez. E	11	235			INCOLTO STERILE	4 are 40 ca				EX ENS - EX IPAB
4421	VDT	REGGIO DI CALABRIA (RC) Sez. E	11	397			SEMINATIVO ARBORATO	65 ca				EX ENS - EX IPAB
4422	VDT	REGGIO DI CALABRIA (RC) Sez. C	11	561			INCOLTO STERILE	3 are 30 ca				EX ENS - EX IPAB
4423	VDT	REGGIO DI CALABRIA (RC) Sez. C	11	612			AGRUMETO	44 are 30 ca				EX ENS - EX IPAB
4424	VDT	REGGIO DI CALABRIA (RC) Sez. C	11	640			ULIVETO	62 ca				EX ENS - EX IPAB
4425	VDT	REGGIO DI CALABRIA (RC) Sez. E	11	1279			INCOLTO PRODUTTIVO	19 ca				EX ENS - EX IPAB
4426	VDT	REGGIO DI CALABRIA (RC) Sez. E	11	1280			INCOLTO PRODUTTIVO	22 ca				EX ENS - EX IPAB
4427	VDT	REGGIO DI CALABRIA (RC) Sez. E	11	1449			FU D ACCERTI	10 ca				EX ENS - EX IPAB
4428	VDT	CARDETO (RC)	12	26			ULIVETO	4240				EX ENS - EX IPAB
4429	VDT	REGGIO DI CALABRIA (RC) Sez. E	12	173			FU D ACCERTI	16 are 60 ca				EX ENS - EX IPAB
4430	VDT	REGGIO DI CALABRIA (RC) Sez. E	12	226			FU D ACCERTI	30 ca				EX ENS - EX IPAB
4431	VDT	REGGIO DI CALABRIA (RC) Sez. E	13	424			AGRUMETO	50 ca				EX ENS - EX IPAB
4432	VDT	REGGIO DI CALABRIA (RC) Sez. F	13	426			AGRUMETO	95 ca				EX ENS - EX IPAB
4433	VDT	REGGIO DI CALABRIA (RC) Sez. E	13	435			AGRUMETO	85 ca				EX ENS - EX IPAB
4434	VDT	REGGIO DI CALABRIA (RC) Sez. E	13	438			AGRUMETO	30 ca				EX ENS - EX IPAB
4435	VDT	REGGIO DI CALABRIA (RC) Sez. E	13	442			AGRUMETO	20 ca				EX ENS - EX IPAB
4436	VDT	REGGIO DI CALABRIA (RC) Sez. B	14	13			MODELLO 26	29 ca				EX ENS - EX IPAB
4437	VDT	REGGIO DI CALABRIA (RC) Sez. F	14	21			INCOLTO STERILE	24 are 92 ca				EX ENS - EX IPAB
4438	VDT	REGGIO DI CALABRIA (RC) Sez. E	14	109			FU D ACCERTI	24 are 92 ca				EX ENS - EX IPAB
4439	VDT	REGGIO DI CALABRIA (RC) Sez. B	14	117			MODELLO 26	8663				EX ENS - EX IPAB
4440	VDT	REGGIO DI CALABRIA (RC) Sez. F	14	131			BERGAMOTTETO	62 ca				EX ENS - EX IPAB
4441	VDT	REGGIO DI CALABRIA (RC) Sez. F	14	133			FABBRICATO RURALE	2 are 20 ca				EX ENS - EX IPAB
4442	VDT	REGGIO DI CALABRIA (RC) Sez. F	14	134			FABBRICATO RURALE	8503				EX ENS - EX IPAB
4443	VDT	REGGIO DI CALABRIA (RC) Sez. F	14	136			FABBRICATO RURALE	3 are 10 ca				EX ENS - EX IPAB
4444	VDT	REGGIO DI CALABRIA (RC) Sez. F	14	140			BERGAMOTTETO	44 are 60 ca				EX ENS - EX IPAB
4445	VDT	REGGIO DI CALABRIA (RC) Sez. F	14	288			INCOLTO STERILE	20 ca				EX ENS - EX IPAB
4446	VDT	REGGIO DI CALABRIA (RC) Sez. F	14	293			INCOLTO STERILE	2457				EX ENS - EX IPAB
4447	VDT	REGGIO DI CALABRIA (RC) Sez. F	14	356			INCOLTO STERILE	28 ca				EX ENS - EX IPAB
4448	VDT	REGGIO DI CALABRIA (RC) Sez. F	14	612			INCOLTO STERILE	24 ca				EX ENS - EX IPAB
4449	VDT	REGGIO DI CALABRIA (RC) Sez. F	14	891			INCOLTO STERILE	53 ca				EX ENS - EX IPAB
4450	VDT	REGGIO DI CALABRIA (RC) Sez. F	14	1169			FU D ACCERTI	1 are 80 ca				EX ENS - EX IPAB
4451	VDT	REGGIO DI CALABRIA (RC) Sez. F	14	1171			FU D ACCERTI	5 are 90 ca				EX ENS - EX IPAB
4452	VDT	REGGIO DI CALABRIA (RC) Sez. F	14	1172			INCOLTO STERILE	2 are 80 ca				EX ENS - EX IPAB
4453	VDT	REGGIO DI CALABRIA (RC) Sez. F	14	1422			AREA URBANA	1 are 20 ca				EX ENS - EX IPAB
4454	VDT	REGGIO DI CALABRIA (RC) Sez. F	14	1423			AREA URBANA	55 ca				EX ENS - EX IPAB
4455	VDT	REGGIO DI CALABRIA (RC) Sez. E	14	1576			AGRUMETO	15 are 32 ca				EX ENS - EX IPAB
4456	VDT	REGGIO DI CALABRIA (RC) Sez. E	14	1577			AGRUMETO	4600				EX ENS - EX IPAB
4457	VDT	REGGIO DI CALABRIA (RC) Sez. E	14	1871			AGRUMETO	5640				EX ENS - EX IPAB
4458	VDT	REGGIO DI CALABRIA (RC) Sez. F	15	29			VIGNETO	110				EX ENS - EX IPAB
4459	VDT	REGGIO DI CALABRIA (RC) Sez. F	15	32			VIGNETO	7 are 84 ca				EX ENS - EX IPAB
4460	VDT	REGGIO DI CALABRIA (RC) Sez. F	15	36			INCOLTO STERILE	2 are 81 ca				EX ENS - EX IPAB
4461	VDT	REGGIO DI CALABRIA (RC) Sez. E	15	82			AGRUMETO	1761				EX ENS - EX IPAB
4462	VDT	REGGIO DI CALABRIA (RC) Sez. E	15	83			AGRUMETO	10 are 90 ca				EX ENS - EX IPAB
4463	VDT	REGGIO DI CALABRIA (RC) Sez. F	15	85			INCOLTO STERILE	44 are 65 ca				EX ENS - EX IPAB
4464	VDT	REGGIO DI CALABRIA (RC) Sez. F	15	100			FU D ACCERTI	150				EX ENS - EX IPAB
4465	VDT	REGGIO DI CALABRIA (RC) Sez. E	15	122			SEMIN ARBOR	205				EX ENS - EX IPAB
4466	VDT	REGGIO DI CALABRIA (RC) Sez. F	15	142			INCOLTO STERILE	350				EX ENS - EX IPAB
4467	VDT	REGGIO DI CALABRIA (RC) Sez. F	15	158			INCOLTO STERILE	40				EX ENS - EX IPAB
4468	VDT	REGGIO DI CALABRIA (RC) Sez. F	15	178			INCOLTO STERILE	140				EX ENS - EX IPAB
4469	VDT	REGGIO DI CALABRIA (RC) Sez. F	15	203			INCOLTO STERILE	9501				EX ENS - EX IPAB
4470	VDT	REGGIO DI CALABRIA (RC) Sez. F	15	205			INCOLTO STERILE	89				EX ENS - EX IPAB
4471	VDT	REGGIO DI CALABRIA (RC) Sez. F	15	217			VIGNETO					EX ENS - EX IPAB
4472	VDT	REGGIO DI CALABRIA (RC) Sez. F	15	336			VIGNETO					EX ENS - EX IPAB

n.	COD	UBICAZIONE	sez/Fg	part	part2	sub	categoria/coltura	consistenza/superficie	rendita	Valore	indirizzo	Utilizzo
4473	VDT	REGGIO DI CALABRIA (RC) Sez. F	15	385			FU D ACCERT	19 ca				viabilità
4474	VDT	REGGIO DI CALABRIA (RC) Sez. F	15	386			FU D ACCERT	10 ca				viabilità
4475	VDT	REGGIO DI CALABRIA (RC) Sez. F	15	648			AGRUMETO	14 are 60 ca				viabilità
4476	VDT	REGGIO DI CALABRIA (RC) Sez. F	15	654			INCOLT PROD	40 ca				viabilità
4477	VDT	REGGIO DI CALABRIA (RC) Sez. F	15	658			SEM IRR ARB	32 ca				viabilità
4478	VDT	REGGIO DI CALABRIA (RC) Sez. F	15	660			SEM IRR ARB	1 are 82 ca				viabilità
4479	VDT	REGGIO DI CALABRIA (RC) Sez. F	15	663			SEMINATIVO	2 ca				viabilità
4480	VDT	REGGIO DI CALABRIA (RC) Sez. F	15	665			SEMINATIVO	16 ca				viabilità
4481	VDT	REGGIO DI CALABRIA (RC) Sez. E	15	929			SEMINATIVO ARBORATO	1 are 20 ca				STRADA PUBBLICA
4482	VDT	REGGIO DI CALABRIA (RC) Sez. E	15	1288			SEMINATIVO ARBORATO	8 are 80 ca				Area verde- Lottizzaz
4483	VDT	REGGIO DI CALABRIA (RC) Sez. E	15	1290			SEMINATIVO ARBORATO	7 are				VIABILITA'
4484	VDT	REGGIO DI CALABRIA (RC) Sez. A	16	8			SEMINATIVO ARBORATO	2 are 10 ca				Diritto del concedente
4485	VDT	REGGIO DI CALABRIA (RC) Sez. A	16	11			FABBRICATO RURALE	1 are 50 ca				Diritto del concedente
4486	VDT	REGGIO DI CALABRIA (RC) Sez. F	16	51			FABBRICATO RURALE	75 ca				Viabilità
4487	VDT	REGGIO DI CALABRIA (RC) Sez. E	16	101			AGRUMETO	2 are 61 ca				Viabilità
4488	VDT	REGGIO DI CALABRIA (RC) Sez. E	16	109			FICO D'INDIA	58 ca				VIABILITA'
4489	VDT	REGGIO DI CALABRIA (RC) Sez. E	16	169			INCOLTO PRODUTTIVO	1 are 60 ca				Viabilità
4490	VDT	REGGIO DI CALABRIA (RC) Sez. A	16	208			AGRUMETO	13 are 56 ca				Viabilità
4491	VDT	REGGIO DI CALABRIA (RC) Sez. F	16	232			AGRUMETO	78 are 68 ca				viabilità
4492	VDT	REGGIO DI CALABRIA (RC) Sez. E	16	318			AGRUMETO	60 are 20 ca				ente urbano
4493	VDT	REGGIO DI CALABRIA (RC) Sez. F	16	321			AGRUMETO	7 ca				
4494	VDT	REGGIO DI CALABRIA (RC) Sez. A	16	450			FU D ACCERT	7 are 15 ca				ENTE URBANO
4495	VDT	REGGIO DI CALABRIA (RC) Sez. A	16	609			INCOLTO STERILE	90 ca				viabilità
4496	VDT	REGGIO DI CALABRIA (RC) Sez. F	16	940			INCOLT PROD	50 ca				relitto str.
4497	VDT	REGGIO DI CALABRIA (RC) Sez. F	17	680			RELIT STRAD	3 ha 9 are 30 ca				ENTE URBANO
4498	VDT	REGGIO DI CALABRIA (RC) Sez. A	18	151			INCOLTO PRODUTTIVO	7 a 48 ca			PENTIMELE	FEDERALIMO DEMANIALE
4499	VDT	REGGIO DI CALABRIA (RC) Sez. A	18	152			INCOLTO STERILE	8 are 20 ca				viabilità
4500	VDT	REGGIO DI CALABRIA (RC) Sez. A	18	456			AGRUMETO	20 ca				viabilità
4501	VDT	REGGIO DI CALABRIA (RC) Sez. A	18	458			AGRUMETO	6 are 20 ca				viabilità
4502	VDT	REGGIO DI CALABRIA (RC) Sez. A	18	459			AGRUMETO	23 are 80 ca				viabilità
4503	VDT	REGGIO DI CALABRIA (RC) Sez. A	18	460			AGRUMETO	24 are 72 ca				viabilità
4504	VDT	REGGIO DI CALABRIA (RC) Sez. A	18	503			AGRUMETO	2 ha 16 are 55 ca				viabilità
4505	VDT	REGGIO DI CALABRIA (RC) Sez. A	18	775			AGRUMETO	21 are 65 ca				viabilità
4506	VDT	REGGIO DI CALABRIA (RC) Sez. A	18	780			AGRUMETO	15 a 44 ca			PENTIMELE	FEDERALIMO DEMANIALE
4507	VDT	REGGIO DI CALABRIA (RC) Sez. A	18	793			AGRUMETO	14 a 60 ca			PENTIMELE	FEDERALIMO DEMANIALE
4508	VDT	REGGIO DI CALABRIA (RC) Sez. A	18	794			AGRUMETO	1 are 90 ca				fabbr. rurale
4509	VDT	REGGIO DI CALABRIA (RC) Sez. B	19	2			FABBRICATO RURALE	90 ca				fabbr. rurale
4510	VDT	REGGIO DI CALABRIA (RC) Sez. B	19	3			FABBRICATO RURALE	8 are 40 ca				Diritto del concedente
4511	VDT	REGGIO DI CALABRIA (RC) Sez. E	19	58			MODELLO 26	88 ca				Diritto del concedente
4512	VDT	REGGIO DI CALABRIA (RC) Sez. E	19	180			FABBRICATO RURALE	70 ca				ente urbano
4513	VDT	REGGIO DI CALABRIA (RC) Sez. E	20	47			FABBRICATO RURALE	1654				Diritto del concedente
4514	VDT	REGGIO DI CALABRIA (RC) Sez. E	20	54			FABBRICATO RURALE	1 are 70 ca				ente urbano
4515	VDT	REGGIO DI CALABRIA (RC) Sez. E	20	175			INCOLTO STERILE	2 are 30 ca				fabbr. rurale
4516	VDT	REGGIO DI CALABRIA (RC) Sez. A	20	209			FABBRICATO RURALE	75 ca				viabilità
4517	VDT	REGGIO DI CALABRIA (RC) Sez. A	20	210			AGRUMETO	2 are 30 ca				viabilità
4518	VDT	REGGIO DI CALABRIA (RC) Sez. A	20	211			VIGNETO	75 ca				parz. ente urbano
4519	VDT	REGGIO DI CALABRIA (RC) Sez. E	20	415			SEMINATIVO ARBORATO	560				ente urbano
4520	VDT	REGGIO DI CALABRIA (RC) Sez. E	20	602			SEMINATIVO ARBORATO	3 are				ente urbano
4521	VDT	REGGIO DI CALABRIA (RC) Sez. E	20	1002			INCOLTO STERILE	13 are 29 ca				ente urbano
4522	VDT	REGGIO DI CALABRIA (RC) Sez. B	21	69			FU D ACCERT	4 ca				Ente urbano
4523	VDT	REGGIO DI CALABRIA (RC) Sez. B	21	130			PASCOLO	1 are 20 ca				
4524	VDT	REGGIO DI CALABRIA (RC) Sez. E	21	160			TERR N FORM	6 are 72 ca				
4525	VDT	REGGIO DI CALABRIA (RC) Sez. A	21	A			FORTIFICAZ	6 are 90 ca				
4526	VDT	REGGIO DI CALABRIA (RC) Sez. A	21	B			FORTIFICAZ	53 are 67 ca				Diritto del concedente
4527	VDT	REGGIO DI CALABRIA (RC) Sez. B	22	12			FU D ACCERT	8 ca				viabilità
4528	VDT	REGGIO DI CALABRIA (RC) Sez. F	22	283			SEMINATIVO	3 are 20 ca				viabilità
4529	VDT	REGGIO DI CALABRIA (RC) Sez. F	22	284			ULIVETO	1 are 40 ca				
4530	VDT	REGGIO DI CALABRIA (RC) Sez. B	22	476			FU D ACCERT	18 ca				
4531	VDT	REGGIO DI CALABRIA (RC) Sez. B	22	929			AREA FAB DM	18 ca				Ente urbano
4532	VDT	REGGIO DI CALABRIA (RC) Sez. B	22	957			ULIVETO	29 ca				Viabilità
4533	VDT	REGGIO DI CALABRIA (RC) Sez. B	22	1084			INCOLTO STERILE	3 are 86 ca				Viabilità
4534	VDT	REGGIO DI CALABRIA (RC) Sez. B	22	1118			INCOLTO STERILE	49 ca				viabilità
4535	VDT	REGGIO DI CALABRIA (RC) Sez. F	22	1139			PASCOLO ARB	30 ca				viabilità
4536	VDT	REGGIO DI CALABRIA (RC) Sez. F	22	1140			VIGNETO	1 are 10 ca				viabilità
4537	VDT	REGGIO DI CALABRIA (RC) Sez. F	22	1141			VIGNETO	15 ca				viabilità
4538	VDT	REGGIO DI CALABRIA (RC) Sez. F	22	1142			SEMIN ARBOR	84 ca				viabilità
4539	VDT	REGGIO DI CALABRIA (RC) Sez. F	22	1143			SEMIN ARBOR	10 ca				viabilità
4540	VDT	REGGIO DI CALABRIA (RC) Sez. B	22	1195			INCOLTO STERILE	85 ca				ente urbano
4541	VDT	REGGIO DI CALABRIA (RC) Sez. B	22	1230			INCOLT STER	97 are 60 ca				Viabilità
4542	VDT	REGGIO DI CALABRIA (RC) Sez. B	23	316			PASCOLO ARBORATO	2 are 62 ca				Viabilità
4543	VDT	REGGIO DI CALABRIA (RC) Sez. B	23	338			SEMINATIVO ARBORATO	29 are 27 ca				Viabilità-Terreno agricolo
4544	VDT	REGGIO DI CALABRIA (RC) Sez. B	23	426			TERR N FORM	52 ca				
4545	VDT	REGGIO DI CALABRIA (RC) Sez. F	23	474			INCOLTO STERILE	2 are 9 ca				viabilità
4546	VDT	REGGIO DI CALABRIA (RC) Sez. F	23	501			SEMIN ARBOR	1 are				ente urbano
4547	VDT	REGGIO DI CALABRIA (RC) Sez. F	23	1031			VIGNETO	53 ca				viabilità
4548	VDT	REGGIO DI CALABRIA (RC) Sez. F	23	1032			VIGNETO	41 ca				viabilità
4549	VDT	REGGIO DI CALABRIA (RC) Sez. F	23	1128			SEMINATIVO	59 ca				viabilità
4550	VDT	REGGIO DI CALABRIA (RC) Sez. F	23	1135			AGRUMETO	73 ca				viabilità
4551	VDT	REGGIO DI CALABRIA (RC) Sez. F	23	1136			AGRUMETO	6 are 49 ca				viabilità
4552	VDT	REGGIO DI CALABRIA (RC) Sez. F	23	1138			AGRUMETO	52 ca				viabilità
4553	VDT	REGGIO DI CALABRIA (RC) Sez. F	23	1227			SEMINATIVO	6 ca				viabilità
4554	VDT	REGGIO DI CALABRIA (RC) Sez. F	23	1228			SEMINATIVO	48 ca				
4555	VDT	REGGIO DI CALABRIA (RC) Sez. F	23	1230			TERR N FORM	18 ca				
4556	VDT	REGGIO DI CALABRIA (RC) Sez. F	23	1231			TERR N FORM	25 ca				
4557	VDT	REGGIO DI CALABRIA (RC) Sez. F	23	1232			TERR N FORM	21 ca				viabilità
4558	VDT	REGGIO DI CALABRIA (RC) Sez. F	23	1252			AGRUMETO	2 are 17 ca				viabilità
4559	VDT	REGGIO DI CALABRIA (RC) Sez. F	23	1258			SEMINATIVO	1 are 8 ca				viabilità
4560	VDT	REGGIO DI CALABRIA (RC) Sez. F	24	38			INCOLTO STERILE	7 are 34 ca				viabilità
4561	VDT	REGGIO DI CALABRIA (RC) Sez. E	24	74			AGRUMETO	4 are 70 ca				E.U. alloggi ex demanio
4562	VDT	REGGIO DI CALABRIA (RC) Sez. E	24	258			FABBRICATO RURALE	2 are 20 ca				fabbr. rurale
4563	VDT	REGGIO DI CALABRIA (RC) Sez. E	24	436			AGRUMETO	2 are 60 ca				E.U. alloggi ex demanio
4564	VDT	REGGIO DI CALABRIA (RC) Sez. E	24	500			FABBRICATO RURALE	45 ca				fabbr. rurale
4565	VDT	REGGIO DI CALABRIA (RC) Sez. F	24	534			INCOLTO STERILE	1 are 57 ca				viabilità
4566	VDT	REGGIO DI CALABRIA (RC) Sez. B	24	1008			FU D ACCERT	30 ca				
4567	VDT	REGGIO DI CALABRIA (RC) Sez. E	24	1252			SEMIN ARBOR	3 ha 46 are 32 ca				e.u. centro agroalim
4568	VDT	REGGIO DI CALABRIA (RC) Sez. E	24	1253			SEMIN ARBOR	17 are				viabilità
4569	VDT	REGGIO DI CALABRIA (RC) Sez. E	24	1254			SEMIN ARBOR	8 are 78 ca				ente urbano
4570	VDT	REGGIO DI CALABRIA (RC) Sez. B	24	1275			INCOLT STER	70 ca				relitto str.
4571	VDT	REGGIO DI CALABRIA (RC) Sez. B	24	1292			RELIT STRAD	21 ca				ente urbano
4572	VDT	REGGIO DI CALABRIA (RC) Sez. B	25	12			INCOLT STER	12 are 80 ca				relitto strad
4573	VDT	REGGIO DI CALABRIA (RC) Sez. A	25	192			VIGNETO	9 ca				viabilità
4574	VDT	REGGIO DI CALABRIA (RC) Sez. A	25	202			VIGNETO	90 ca				Viabilità
4575	VDT	REGGIO DI CALABRIA (RC) Sez. A	25	203			VIGNETO	1 are 6 ca				Viabilità




n.	COD BENE	UBICAZIONE	sez:fg	part	part?	sub	categoria/cultura	consistenza/superficie	rendita	Valore	indirizzo	Utilizzo
4576	VDI	REGGIO DI CALABRIA (RC) Sez. A	25	205			SEMIN ARBOR	1 are 30 ca				relitto strad
4577	VDI	REGGIO DI CALABRIA (RC) Sez. A	25	207			PASCOLO ARB	4 are 1 ca				Viabilità
4578	VDI	REGGIO DI CALABRIA (RC) Sez. A	25	209			PASCOLO ARB	88 ca				Viabilità
4579	VDI	REGGIO DI CALABRIA (RC) Sez. A	25	210			PASCOLO ARB	85 ca				relitto strad
4580	VDI	REGGIO DI CALABRIA (RC) Sez. A	25	212			PASCOLO ARB	2 are 78 ca				relitto strad
4581	VDI	REGGIO DI CALABRIA (RC) Sez. A	25	213			PASCOLO ARB	1 are 21 ca				Viabilità
4582	VDI	REGGIO DI CALABRIA (RC) Sez. A	25	215			QUERCETO	78 ca				Viabilità
4583	VDI	REGGIO DI CALABRIA (RC) Sez. A	25	216			QUERCETO	1 are 35 ca				relitto strad
4584	VDI	REGGIO DI CALABRIA (RC) Sez. A	25	218			PASC CESPUG	2 are 70 ca				Viabilità
4585	VDI	REGGIO DI CALABRIA (RC) Sez. A	25	219			PASC CESPUG	2 are 57 ca				relitto strad
4586	VDI	REGGIO DI CALABRIA (RC) Sez. A	25	220			PASC CESPUG	55 ca				relitto strad
4587	VDI	REGGIO DI CALABRIA (RC) Sez. A	25	221			PASCOLO ARB	3 are 43 ca				Viabilità
4588	VDI	REGGIO DI CALABRIA (RC) Sez. A	25	223			PASCOLO ARB	2 are 70 ca				relitto strad
4589	VDI	REGGIO DI CALABRIA (RC) Sez. A	25	224			SEMIN ARBOR	2 are 3 ca				Viabilità
4590	VDI	REGGIO DI CALABRIA (RC) Sez. A	25	227			SEMIN ARBOR	61 ca				Viabilità
4591	VDI	REGGIO DI CALABRIA (RC) Sez. A	25	228			SEMIN ARBOR	1 are 34 ca				relitto strad
4592	VDI	REGGIO DI CALABRIA (RC) Sez. A	25	231			SEMIN ARBOR	1 ca				Viabilità
4593	VDI	REGGIO DI CALABRIA (RC) Sez. E	25	1691			SEMINATIVO	19 are 42 ca				Viabilità
4594	VDI	REGGIO DI CALABRIA (RC) Sez. B	26	101			FU D ACCERT	11 ca				E.U. alloqgi ex demanio
4595	VDI	REGGIO DI CALABRIA (RC) Sez. B	26	131			FU D ACCERT	4 ca				
4596	VDI	REGGIO DI CALABRIA (RC) Sez. A	26	223			INCOLT PROD	31 ca				relitto strad
4597	VDI	REGGIO DI CALABRIA (RC) Sez. E	26	433			GELSETO	1 are 30 ca				Viabilità
4598	VDI	REGGIO DI CALABRIA (RC) Sez. A	26	697			PASCOLO ARB	86 ca				
4599	VDI	REGGIO DI CALABRIA (RC) Sez. A	26	699			VIGNETO	2 are				
4600	VDI	REGGIO DI CALABRIA (RC) Sez. A	26	700			VIGNETO	1 are 4 ca				Viabilità
4601	VDI	REGGIO DI CALABRIA (RC) Sez. A	26	704			SEMIN ARBOR	1 are 75 ca				Viabilità
4602	VDI	REGGIO DI CALABRIA (RC) Sez. A	26	705			SEMIN ARBOR	39 ca				Viabilità
4603	VDI	REGGIO DI CALABRIA (RC) Sez. A	26	706			SEMIN ARBOR	73 ca				relitto strad
4604	VDI	REGGIO DI CALABRIA (RC) Sez. A	26	707			SEMIN ARBOR	7 ca				relitto strad
4605	VDI	REGGIO DI CALABRIA (RC) Sez. A	26	708			SEMIN ARBOR	14 ca				relitto strad
4606	VDI	REGGIO DI CALABRIA (RC) Sez. A	26	709			SEMIN ARBOR	13 ca				Viabilità
4607	VDI	REGGIO DI CALABRIA (RC) Sez. A	26	711			SEMIN ARBOR	1 are 92 ca				Viabilità
4608	VDI	REGGIO DI CALABRIA (RC) Sez. A	26	714			SEMIN ARBOR	22 ca				Viabilità
4609	VDI	REGGIO DI CALABRIA (RC) Sez. A	26	715			PASCOLO ARB	1 are 86 ca				Viabilità
4610	VDI	REGGIO DI CALABRIA (RC) Sez. A	26	717			PASCOLO ARB	10 ca				Viabilità
4611	VDI	REGGIO DI CALABRIA (RC) Sez. A	26	718			PASCOLO ARB	91 ca				relitto strad
4612	VDI	REGGIO DI CALABRIA (RC) Sez. E	27	117			FICO D'INDIA	3 are 60 ca				Viabilità
4613	VDI	REGGIO DI CALABRIA (RC) Sez. E	27	429			FU D ACCERT	1 ha 12 are 25 ca				
4614	VDI	REGGIO DI CALABRIA (RC) Sez. E	27	448			ULIVETO	2 are 70 ca				E.U. alloqgi ex demanio
4615	VDI	REGGIO DI CALABRIA (RC) Sez. E	27	551			FICO D'INDIA	280				Viabilità
4616	VDI	REGGIO DI CALABRIA (RC) Sez. E	27	566			FABBRICATO RURALE	3 are 20 ca				fabbr_rurale
4617	VDI	REGGIO DI CALABRIA (RC) Sez. E	27	965			ULIVETO	1 are 10 ca				E.U. alloqgi ex demanio
4618	VDI	REGGIO DI CALABRIA (RC) Sez. E	27	1056			ULIVETO	90 ca				E.U. alloqgi ex demanio
4619	VDI	REGGIO DI CALABRIA (RC) Sez. E	27	1151			SEMINATIVO ARBORATO	90 ca				ente urbano
4620	VDI	REGGIO DI CALABRIA (RC) Sez. E	27	1829			SEMINATIVO ARBORATO	35 are 45 ca				Viabilità relitto
4621	VDI	REGGIO DI CALABRIA (RC) Sez. E	27	1992			SEMINATIVO	10 are 99 ca				Viabilità
4622	VDI	REGGIO DI CALABRIA (RC) Sez. E	27	2011			FICO D'INDIA	94 ca				Viabilità
4623	VDI	REGGIO DI CALABRIA (RC) Sez. E	27	2012			FICO D'INDIA	50 ca				Viabilità
4624	VDI	REGGIO DI CALABRIA (RC) Sez. E	27	2013			FICO D'INDIA	1 are 36 ca				Viabilità
4625	VDI	REGGIO DI CALABRIA (RC) Sez. E	27	2018			SEMINATIVO	1 are 72 ca				Viabilità
4626	VDI	REGGIO DI CALABRIA (RC) Sez. E	27	2026			SEMINATIVO	45 are 62 ca				Viabilità
4627	VDI	REGGIO DI CALABRIA (RC) Sez. E	27	2034			SEMINATIVO	10 are 45 ca				Viabilità
4628	VDI	REGGIO DI CALABRIA (RC) Sez. E	28	856			TERR N FORM	2 are 19 ca				Viabilità
4629	VDI	REGGIO DI CALABRIA (RC) Sez. F	28	883			FU D ACCERT	6 ca				
4630	VDI	REGGIO DI CALABRIA (RC) Sez. F	28	1010			INCOLTO STERILE	2 are 27 ca				ente urbano
4631	VDI	REGGIO DI CALABRIA (RC) Sez. F	28	1083			VIGNETO	85 ca				Viabilità
4632	VDI	REGGIO DI CALABRIA (RC) Sez. F	28	1094			SEMIN ARBOR	45 ca				Viabilità
4633	VDI	REGGIO DI CALABRIA (RC) Sez. F	28	1139			INCOLT PROD	1 are 28 ca				Viabilità
4634	VDI	REGGIO DI CALABRIA (RC) Sez. F	28	1185			SEMIN ARBOR	22 ca				Viabilità
4635	VDI	REGGIO DI CALABRIA (RC) Sez. F	28	1187			SEMIN ARBOR	1 are 20 ca				Viabilità
4636	VDI	REGGIO DI CALABRIA (RC) Sez. F	28	1311			INCOLTO STERILE	35 are 85 ca				ente urbano
4637	VDI	REGGIO DI CALABRIA (RC) Sez. F	28	1357			INCOLT STER	1 are 71 ca				ente urbano
4638	VDI	REGGIO DI CALABRIA (RC) Sez. F	28	1358			INCOLT STER	96 ca				Viabilità
4639	VDI	REGGIO DI CALABRIA (RC) Sez. A	31	155			SEMINATIVO	30 are 20 ca				ente urbano
4640	VDI	REGGIO DI CALABRIA (RC) Sez. A	31	223			INCOLTO STERILE	8 ca				ente urbano
4641	VDI	REGGIO DI CALABRIA (RC) Sez. B	31	279			ULIVETO	6 are				Viabilità
4642	VDI	REGGIO DI CALABRIA (RC) Sez. A	31	315			FU D ACCERT	6 are				
4643	VDI	REGGIO DI CALABRIA (RC) Sez. A	31	398			INCOLTO STERILE	67 are 73 ca				ente urbano
4644	VDI	REGGIO DI CALABRIA (RC) Sez. F	31	1001			FU D ACCERT	31 ca				
4645	VDI	REGGIO DI CALABRIA (RC) Sez. F	31	1027			FU D ACCERT	9 ca				
4646	VDI	REGGIO DI CALABRIA (RC) Sez. F	31	1178			AGRUMETO	1 are 30 ca				relitto strad.
4647	VDI	REGGIO DI CALABRIA (RC) Sez. F	31	1180			AGRUMETO	2 are 50 ca				Viabilità
4648	VDI	REGGIO DI CALABRIA (RC) Sez. F	31	1227			SEMINATIVO	2 are 70 ca				Viabilità
4649	VDI	REGGIO DI CALABRIA (RC) Sez. F	31	1228			SEMINATIVO	1 are 45 ca				Viabilità
4650	VDI	REGGIO DI CALABRIA (RC) Sez. F	31	1231			SEMINATIVO	90 ca				Viabilità
4651	VDI	REGGIO DI CALABRIA (RC) Sez. F	32	282			INCOLTO STERILE	13 are 81 ca				ente urbano
4652	VDI	REGGIO DI CALABRIA (RC) Sez. F	32	711			INCOLT STER	13 are 21 ca				ente urbano
4653	VDI	REGGIO DI CALABRIA (RC) Sez. E	33	442			AGRUMETO	12 are 60 ca				E.U. alloqgi Oliveto
4654	VDI	REGGIO DI CALABRIA (RC) Sez. E	33	445			INCOLTO STERILE	1 are				Viabilità relitto
4655	VDI	REGGIO DI CALABRIA (RC) Sez. E	33	446			INCOLT STER	10 are 37 ca				E.U. alloqgi ex demanio
4656	VDI	REGGIO DI CALABRIA (RC) Sez. E	33	1066			AGRUMETO	70 ca				relitto strad.
4657	VDI	REGGIO DI CALABRIA (RC) Sez. E	33	1129			AGRUMETO	39 are 75 ca				e.u.
4658	VDI	REGGIO DI CALABRIA (RC) Sez. E	33	1131			AGRUMETO	33 are 29 ca				e.u.
4659	VDI	REGGIO DI CALABRIA (RC) Sez. A	38	11				1 are 10 ca				STRADA PUBBLICA
4660	VDI	REGGIO DI CALABRIA (RC) Sez. A	38	30				16 ca				STRADA PUBBLICA
4661	VDI	REGGIO DI CALABRIA (RC) Sez. A	38	359			MODELLO 26					entro area Parco Naz.
4662	VDI	REGGIO DI CALABRIA (RC) Sez. E	38	381			FU D ACCERT	1 are 40 ca				
4663	VDI	REGGIO DI CALABRIA (RC) Sez. E	38	582			FU D ACCERT	14 are 80 ca				
4664	VDI	REGGIO DI CALABRIA (RC) Sez. E	38	598				6 are 70 ca				
4665	VDI	REGGIO DI CALABRIA (RC) Sez. A	40	2				1 a 40 ca			PENTIMELE	strada pubblica e relitto
4666	VDI	REGGIO DI CALABRIA (RC) Sez. A	40	637			FU D ACCERT	1 are 25 ca				FEDERALIMO DEMANIALE
4667	VDI	REGGIO DI CALABRIA (RC) Sez. A	40	640			FU D ACCERT	31 ca				
4668	VDI	REGGIO DI CALABRIA (RC) Sez. A	40	645			FU D ACCERT	17 ca				
4669	VDI	REGGIO DI CALABRIA (RC) Sez. A	40	646			FU D ACCERT	11 ca				
4670	VDI	REGGIO DI CALABRIA (RC) Sez. A	40	652			INCOLTO PRODUTTIVO	17 a 40 ca			PENTIMELE	FEDERALIMO DEMANIALE
4671	VDI	REGGIO DI CALABRIA (RC) Sez. A	40	826				14 a 99 ca			PENTIMELE	FEDERALIMO DEMANIALE
4672	VDI	REGGIO DI CALABRIA (RC) Sez. A	40	827				32 a 85 ca			PENTIMELE	FEDERALIMO DEMANIALE
4673	VDI	REGGIO DI CALABRIA (RC) Sez. A	40	828			AGRUMETO	10 a 80 ca			PENTIMELE	FEDERALIMO DEMANIALE
4674	VDI	REGGIO DI CALABRIA (RC) Sez. A	40	829			AGRUMETO	4 a 47 ca			PENTIMELE	FEDERALIMO DEMANIALE
4675	VDI	REGGIO DI CALABRIA (RC) Sez. A	40	854			AREA RURALE	5 ha 64 are 70 ca				
4676	VDI	REGGIO DI CALABRIA (RC) Sez. A	40	855			AREA RURALE	1 ha 87 are				
4677	VDI	REGGIO DI CALABRIA (RC) Sez. A	40	856			AREA RURALE	8 are 50 ca				
4678	VDI	REGGIO DI CALABRIA (RC) Sez. A	40	857			AREA RURALE	2 are 65 ca				

n.	COD BENE	UBICAZIONE	sez./fg	part	part.2	sub	categoria/cultura	consistenza/superficie	rendita	Valore	indirizzo	Utilizzo
4679	VDI	REGGIO DI CALABRIA (RC) Sez. A	40	865			AREA RURALE	10 ha 34 are 77 ca				
4680	VDI	REGGIO DI CALABRIA (RC) Sez. A	40	866			AREA RURALE	11 are 70 ca				
4681	VDI	REGGIO DI CALABRIA (RC) Sez. A	40	867			AREA RURALE	3 are 95 ca				
4682	VDI	REGGIO DI CALABRIA (RC) Sez. A	40	878			FORTIFICAZ	35 are				
4683	VDI	REGGIO DI CALABRIA (RC) Sez. A	40	879			FORTIFICAZ	3 are 80 ca				
4684	VDI	REGGIO DI CALABRIA (RC) Sez. A	40	975			FORTIFICAZ	5 ha 31 are 70 ca				
4685	VDI	REGGIO DI CALABRIA (RC) Sez. A	41	152			INCOLT STER	19 are 20 ca				ente urbano
4686	VDI	REGGIO DI CALABRIA (RC) Sez. A	42	225			FU D ACCERT	14 ca				
4687	VDI	REGGIO DI CALABRIA (RC) Sez. A	42	226			FU D ACCERT	8 ca				
4688	VDI	REGGIO DI CALABRIA (RC) Sez. A	42	227			FU D ACCERT	23 ca				
4689	VDI	REGGIO DI CALABRIA (RC) Sez. A	42	228			FU D ACCERT	4 ca				
4690	VDI	REGGIO DI CALABRIA (RC) Sez. A	42	229			FU D ACCERT	2 ca				
4691	VDI	REGGIO DI CALABRIA (RC) Sez. A	43	277			INCOLTO PRODUTTIVO	60 ca				ente urbano
4692	VDI	REGGIO DI CALABRIA (RC) Sez. A	43	337			AGRUMETO	55 ca				viabilità
4693	VDI	REGGIO DI CALABRIA (RC) Sez. A	43	421			FU D ACCERT	6 ca				
4694	VDI	REGGIO DI CALABRIA (RC) Sez. A	43	422			FU D ACCERT	60 ca				
4695	VDI	REGGIO DI CALABRIA (RC) Sez. A	43	537			FU D ACCERT	88 ca				
4696	VDI	REGGIO DI CALABRIA (RC) Sez. A	43	579			FU D ACCERT	18 ca				
4697	VDI	REGGIO DI CALABRIA (RC) Sez. A	43	591			FU D ACCERT	12 are				
4698	VDI	REGGIO DI CALABRIA (RC) Sez. A	43	601			FU D ACCERT	1 ha 13 are 23 ca				
4699	VDI	REGGIO DI CALABRIA (RC) Sez. A	43	605			FU D ACCERT	13 are 55 ca				
4700	VDI	REGGIO DI CALABRIA (RC) Sez. A	43	606			FU D ACCERT	45 ca				
4701	VDI	REGGIO DI CALABRIA (RC) Sez. A	43	645			FU D ACCERT	1 are 90 ca				ente urbano
4702	VDI	REGGIO DI CALABRIA (RC) Sez. A	44	190			INCOLTO STERILE	9 are 30 ca				
4703	VDI	REGGIO DI CALABRIA (RC) Sez. A	44	304			FU D ACCERT	1 are 8 ca				
4704	VDI	REGGIO DI CALABRIA (RC) Sez. A	44	544			FU D ACCERT	2 are 30 ca				
4705	VDI	REGGIO DI CALABRIA (RC) Sez. A	45	44			INCOLTO STERILE	1 are				viabilità
4706	VDI	REGGIO DI CALABRIA (RC) Sez. A	45	143			INCOLTO STERILE	2 are 65 ca				viabilità
4707	VDI	REGGIO DI CALABRIA (RC) Sez. A	45	529			AGRUMETO	75 ca				viabilità
4708	VDI	REGGIO DI CALABRIA (RC) Sez. A	45	531			AGRUMETO	2 are 75 ca				viabilità
4709	VDI	REGGIO DI CALABRIA (RC) Sez. A	46	321			FU D ACCERT	2 are 30 ca				viabilità
4710	VDI	REGGIO DI CALABRIA (RC) Sez. A	47	341			INCOLT STER	21 ca				
4711	VDI	REGGIO DI CALABRIA (RC) Sez. A	53	208			INCOLTO STERILE	50 are 93 ca				ente urbano
4712	VDI	REGGIO DI CALABRIA (RC) Sez. A	53	215			INCOLTO STERILE	55 ca				ente urbano
4713	VDI	REGGIO DI CALABRIA (RC) Sez. A	56	52			FU D ACCERT	20 ca				
4714	VDI	REGGIO DI CALABRIA (RC) Sez. A	56	53			FU D ACCERT	2 are 20 ca				
4715	VDI	REGGIO DI CALABRIA (RC) Sez. A	58	14			FU D ACCERT	14 ca				entro area
4716	VDI	REGGIO DI CALABRIA (RC) Sez. A	64	4			SEM IRR ARB	34 ha 55 are 30 ca				parco naz. Aspr
4717	VDI	REGGIO DI CALABRIA (RC) Sez. A	64	5			SEMIN IRRIG	8 ha 37 are 30 ca				entro area
4718	VDI	REGGIO DI CALABRIA (RC) Sez. A	66	1			FU D ACCERT	14 ca				parco naz. Aspr
4719	VDI	REGGIO DI CALABRIA (RC) Sez. A	66	14			TERR N FORM	2 are 85 ca				
4720	VDI	REGGIO DI CALABRIA (RC) Sez. A	67	7			MODELLO 26					entro area Parco Naz.
4721	VDI	REGGIO DI CALABRIA (RC) Sez. A	67	12			INCOLT PROD	6 are 10 ca				entro area parco naz. Aspr
4722	VDI	REGGIO DI CALABRIA (RC) Sez. A	67	14			SEMINATIVO	4 are 36 ca				entro area parco naz. Aspr
4723	VDI	REGGIO DI CALABRIA (RC) Sez. A	67	15			SEMINATIVO	2 are 40 ca				entro area parco naz. Aspr
4724	VDI	REGGIO DI CALABRIA (RC) Sez. A	67	17			MODELLO 26					entro area Parco Naz.
4725	VDI	REGGIO DI CALABRIA (RC) Sez. A	70	240			SEMINATIVO IRRIGUO ARBORATO	14 are 80 ca				Viabilità - Ente urbano
4726	VDI	REGGIO DI CALABRIA (RC) Sez. A	70	597			PASCOLO ARBORATO	57 are 40 ca				ente urbano
4727	VDI	REGGIO DI CALABRIA (RC) Sez. A	70	712			SEMINATIVO IRRIGUO ARBORATO	27 are 70 ca				Viabilità - Ente urbano
4728	VDI	REGGIO DI CALABRIA (RC) Sez. A	70	713			FABBRICATO RURALE	2 are 40 ca				fabbr. rurale
4729	VDI	REGGIO DI CALABRIA (RC) Sez. A	70	721			ULIVETO	2 ha 3 are 10 ca				EX IPAB
4730	VDI	REGGIO DI CALABRIA (RC) Sez. A	70	723			PASCOLO	2280				ex discarica Pietrastorta
4731	VDI	REGGIO DI CALABRIA (RC) Sez. A	70	1141			PASCOLO ARBORATO	35 are 90 ca				ente urbano
4732	VDI	REGGIO DI CALABRIA (RC) Sez. A	70	1306			INCOLTO STERILE	10 are				Viabilità - Ente urbano
4733	VDI	REGGIO DI CALABRIA (RC) Sez. A	70	1452			VIGNETO	36 are 40 ca				ente urbano
4734	VDI	REGGIO DI CALABRIA (RC) Sez. A	70	1640			SEMIN IRRIG	97 ca				relitto strad.
4735	VDI	REGGIO DI CALABRIA (RC) Sez. A	70	2107			TERR N FORM	72 ca				
4736	VDI	REGGIO DI CALABRIA (RC) Sez. A	70	2444			TERR N FORM	22 ca				
4737	VDI	REGGIO DI CALABRIA (RC) Sez. A	70	2729			SEMINATIVO ARBORATO	88 ca				viabilità
4738	VDI	REGGIO DI CALABRIA (RC) Sez. A	70	3166			AGRUMETO	16 are 95 ca				ente urbano
4739	VDI	REGGIO DI CALABRIA (RC) Sez. A	70	3168			AGRUMETO	8 are 45 ca				ente urbano
4740	VDI	REGGIO DI CALABRIA (RC) Sez. A	70	3170			AGRUMETO	4 are 25 ca				ente urbano
4741	VDI	REGGIO DI CALABRIA (RC) Sez. A	72	27			PASCOLO	35200				ex discarica Pietrastorta
4742	VDI	REGGIO DI CALABRIA (RC) Sez. A	72	35			FU D ACCERT	12 ca				
4743	VDI	REGGIO DI CALABRIA (RC) Sez. A	72	44			PASCOLO	20000				ex discarica Pietrastorta
4744	VDI	REGGIO DI CALABRIA (RC) Sez. A	72	45			PASCOLO					ex discarica Pietrastorta
4745	VDI	REGGIO DI CALABRIA (RC) Sez. A	72	46			PASCOLO					ex discarica Pietrastorta
4746	VDI	REGGIO DI CALABRIA (RC) Sez. A	72	47			PASCOLO					ex discarica Pietrastorta
4747	VDI	REGGIO DI CALABRIA (RC) Sez. A	72	48			PASCOLO					ex discarica Pietrastorta
4748	VDI	REGGIO DI CALABRIA (RC) Sez. A	72	267			PASCOLO					cava
4749	VDI	REGGIO DI CALABRIA (RC) Sez. A	72	369			INCOLTO STERILE	30 are 70 ca				viabilità
4750	VDI	REGGIO DI CALABRIA (RC) Sez. A	72	370			INCOLTO STERILE	4 are				cava
4751	VDI	REGGIO DI CALABRIA (RC) Sez. A	72	371			INCOLTO STERILE	6 are				cava
4752	VDI	REGGIO DI CALABRIA (RC) Sez. A	72	372			INCOLTO STERILE	6 are 40 ca				cava
4753	VDI	REGGIO DI CALABRIA (RC) Sez. A	72	373			PASCOLO	7 are 71 ca				pietrastorta
4754	VDI	REGGIO DI CALABRIA (RC) Sez. A	72	374			PASCOLO	53 are 39 ca				pietrastorta
4755	VDI	REGGIO DI CALABRIA (RC) Sez. A	72	411			PASCOLO	15 are 60 ca				cava
4756	VDI	REGGIO DI CALABRIA (RC) Sez. A	72	412			PASCOLO	19 are 90 ca				cava
4757	VDI	REGGIO DI CALABRIA (RC) Sez. A	72	413			PASCOLO	2 are 25 ca				relitto strad
4758	VDI	REGGIO DI CALABRIA (RC) Sez. A	72	414			PASCOLO	3 are				Viabilità
4759	VDI	REGGIO DI CALABRIA (RC) Sez. A	72	415			PASCOLO	2 are 80 ca				Viabilità
4760	VDI	REGGIO DI CALABRIA (RC) Sez. A	72	416			PASCOLO	1 are 39 ca				Viabilità
4761	VDI	REGGIO DI CALABRIA (RC) Sez. A	72	417			PASCOLO	3 ha 5 are 26 ca				cava
4762	VDI	REGGIO DI CALABRIA (RC) Sez. A	72	418			PASCOLO	1 are 80 ca				relitto strad.
4763	VDI	REGGIO DI CALABRIA (RC) Sez. A	72	419			PASCOLO	39 are 10 ca				cava
4764	VDI	REGGIO DI CALABRIA (RC) Sez. A	72	420			PASCOLO	99 are 80 ca				cava
4765	VDI	REGGIO DI CALABRIA (RC) Sez. A	73	362			MODELLO 26					Diritto del concedente
4766	VDI	REGGIO DI CALABRIA (RC) Sez. A	75	541			FU D ACCERT	16 are 7 ca				
4767	VDI	REGGIO DI CALABRIA (RC) Sez. A	76	2			FU D ACCERT	15 ca				
4768	VDI	REGGIO DI CALABRIA (RC) Sez. A	76	91			INCOLTO STERILE	45 ca				viabilità
4769	VDI	REGGIO DI CALABRIA (RC) Sez. A	76	200			INCOLTO STERILE	1 are 40 ca				viabilità
4770	VDI	REGGIO DI CALABRIA (RC) Sez. A	77	159			INCOLTO STERILE	17 are 30 ca				ente urbano
4771	VDI	REGGIO DI CALABRIA (RC) Sez. A	79	109			INCOLTO PRODUTTIVO	1 are 40 ca				ente urbano
4772	VDI	REGGIO DI CALABRIA (RC) Sez. A	79	110			PASCOLO	4 are 30 ca				ente urbano
4773	VDI	REGGIO DI CALABRIA (RC) Sez. A	79	191			FU D ACCERT	8 are 10 ca				
4774	VDI	REGGIO DI CALABRIA (RC) Sez. A	79	751			FU D ACCERT	13 are 38 ca				
4775	VDI	REGGIO DI CALABRIA (RC) Sez. A	81	130			TERR N FORM	2 are 20 ca				
4776	VDI	REGGIO DI CALABRIA (RC) Sez. A	84	9			FU D ACCERT	4 ca				
4777	VDI	REGGIO DI CALABRIA (RC) Sez. A	86	380			SEMINATIVO	4 are 30 ca				FABBRICATO URBANO DA ACCERTARE
4778	VDI	REGGIO DI CALABRIA (RC) Sez. A	86	420			SEMINATIVO	5 are 78 ca				FABBRICATO URBANO DA ACCERTARE
4779	VDI	REGGIO DI CALABRIA (RC) Sez. A	87	42			AGRUMETO	4 are 50 ca				viabilità
4780	VDI	REGGIO DI CALABRIA (RC) Sez. A	87	53			FICO D'INDIA	5 are 13 ca				viabilità
4781	VDI	REGGIO DI CALABRIA (RC) Sez. A	87	113			INCOLTO PRODUTTIVO	49 ca				ente urbano



n.	COD BENE	UBICAZIONE	sez/fg	part	part2	sub	categoria/cultura	consistenza/superficie	rendita	Valore	indirizzo	Utilizzo
4782	VDT	REGGIO DI CALABRIA (RC) Sez. A	87	339			INCOLTO PRODUTTIVO	11 are 20 ca				ente urbano
4783	VDT	REGGIO DI CALABRIA (RC) Sez. A	87	611			FU D ACCERT	5 are 10 ca				
4784	VDT	REGGIO DI CALABRIA (RC) Sez. A	87	612			INCOLTO PRODUTTIVO	16 are 16 ca				ente urbano
4785	VDT	REGGIO DI CALABRIA (RC) Sez. A	88	250			INCOLTO STERILE	94 ca				ente urbano
4786	VDT	REGGIO DI CALABRIA (RC) Sez. A	89	90			INCOLTO PRODUTTIVO	12 are 20 ca				viabilità
4787	VDT	REGGIO DI CALABRIA (RC) Sez. A	89	329			ULIVETO	43 are 69 ca				serbatoio
4788	VDT	REGGIO DI CALABRIA (RC) Sez. A	89	914			SEMINATIVO	10 are 80 ca				viabilità
4789	VDT	REGGIO DI CALABRIA (RC) Sez. A	89	1465			FABBRICATO RURALE	3 are 43 ca				fabbr. rurale
4790	VDT	REGGIO DI CALABRIA (RC) Sez. A	89	1998			SEMINATIVO ARBORATO	13 are 19 ca				ente urbano
4791	VDT	REGGIO DI CALABRIA (RC) Sez. A	89	2085			VIGNETO	15 ca				reliitto viab.
4792	VDT	REGGIO DI CALABRIA (RC) Sez. A	89	2087			SEMIN ARBOR	15 ca				viabilità
4793	VDT	REGGIO DI CALABRIA (RC) Sez. A	89	2117			SEMINATIVO	15 ca				reliitto viab.
4794	VDT	REGGIO DI CALABRIA (RC) Sez. A	89	2238			SEMIN ARBOR	4 ha 11 are 86 ca				viabilità
4795	VDT	REGGIO DI CALABRIA (RC) Sez. A	90	184			INCOLTO STERILE	1 are 1 ca				viabilità
4796	VDT	REGGIO DI CALABRIA (RC) Sez. A	90	185			INCOLTO STERILE	16 ca				viabilità
4797	VDT	REGGIO DI CALABRIA (RC) Sez. A	90	187			INCOLTO STERILE	48 ca				viabilità
4798	VDT	REGGIO DI CALABRIA (RC) Sez. A	90	190			FU D ACCERT	25 ca				Proprietà per l'area
4799	VDT	REGGIO DI CALABRIA (RC) Sez. A	90	226			INCOLTO STERILE	62 ca				viabilità
4800	VDT	REGGIO DI CALABRIA (RC) Sez. A	90	707			SEMIN ARBOR	9 are 40 ca				viabilità
4801	VDT	REGGIO DI CALABRIA (RC) Sez. A	90	882			INCOLTO STERILE	3 are				viabilità
4802	VDT	REGGIO DI CALABRIA (RC) Sez. A	90	883			INCOLTO STERILE	5 are 60 ca				viabilità
4803	VDT	REGGIO DI CALABRIA (RC) Sez. A	90	1003			VIGNETO	30 ca				viabilità
4804	VDT	REGGIO DI CALABRIA (RC) Sez. A	90	1097			INCOLTO STERILE	89 ca				viabilità
4805	VDT	REGGIO DI CALABRIA (RC) Sez. A	90	1098			INCOLTO STERILE	104				viabilità
4806	VDT	REGGIO DI CALABRIA (RC) Sez. A	90	1138			area cimiteriale	27 are 45 ca				
4807	VDT	REGGIO DI CALABRIA (RC) Sez. A	90	1139			area cimiteriale	11 are 50 ca				
4808	VDT	REGGIO DI CALABRIA (RC) Sez. A	90	1140			area cimiteriale	10 are 50 ca				
4809	VDT	REGGIO DI CALABRIA (RC) Sez. A	90	1141			area cimiteriale	70 ca				
4810	VDT	REGGIO DI CALABRIA (RC) Sez. A	90	1143			area cimiteriale	15 are				
4811	VDT	REGGIO DI CALABRIA (RC) Sez. A	90	1144			area cimiteriale	33 are				
4812	VDT	REGGIO DI CALABRIA (RC) Sez. A	90	1146			area cimiteriale	27 are				
4813	VDT	REGGIO DI CALABRIA (RC) Sez. A	90	1147			area cimiteriale	23 are				
4814	VDT	REGGIO DI CALABRIA (RC) Sez. A	90	1148			area cimiteriale	6 are				
4815	VDT	REGGIO DI CALABRIA (RC) Sez. A	90	1456			SEMIN ARBOR	8 ca				viabilità
4816	VDT	REGGIO DI CALABRIA (RC) Sez. A	90	1457			INCOLT PROD	10 ca				viabilità
4817	VDT	REGGIO DI CALABRIA (RC) Sez. A	90	1519			ULIVETO	14 are 66 ca				
4818	VDT	REGGIO DI CALABRIA (RC) Sez. A	90	1853			FU D ACCERT	16 are 47 ca				
4819	VDT	REGGIO DI CALABRIA (RC) Sez. A	90	1864			area cimiteriale	73 are 36 ca				
4820	VDT	REGGIO DI CALABRIA (RC) Sez. A	90	1903			INCOLTO PRODUTTIVO	17 are 67 ca				viabilità
4821	VDT	REGGIO DI CALABRIA (RC) Sez. A	90	2163			ULIVETO	3 are 61 ca				reliitto viab.
4822	VDT	REGGIO DI CALABRIA (RC) Sez. A	90	2165			ULIVETO	25 are 7 ca				
4823	VDT	REGGIO DI CALABRIA (RC) Sez. A	90	2167			ULIVETO	1 are 45 ca				reliitto viab.
4824	VDT	REGGIO DI CALABRIA (RC) Sez. A	90	2172			ULIVETO	49 ca				reliitto viab.
4825	VDT	REGGIO DI CALABRIA (RC) Sez. A	92	11			FABBRICATO RURALE	32 ca				fabbr. rurale
4826	VDT	REGGIO DI CALABRIA (RC) Sez. A	92	332			AGRUMETO	14 are 10 ca				ente urbano
4827	VDT	REGGIO DI CALABRIA (RC) Sez. A	92	1425			VIGNETO	45 are 24 ca				Diritto del concedente per 1000/1000
4828	VDT	REGGIO DI CALABRIA (RC) Sez. A	92	1427			AGRUMETO	49 are 66 ca				Diritto del concedente per 1000/1000
4829	VDT	REGGIO DI CALABRIA (RC) Sez. A	95	34			AGRUMETO	1319				ente urbano
4830	VDT	REGGIO DI CALABRIA (RC) Sez. A	95	156			FABBRICATO RURALE	7 ca				fabbr. rurale
4831	VDT	REGGIO DI CALABRIA (RC) Sez. A	95	209			AGRUMETO	280				viabilità
4832	VDT	REGGIO DI CALABRIA (RC) Sez. A	95	371			AGRUMETO	450				viabilità
4833	VDT	REGGIO DI CALABRIA (RC) Sez. A	97	553			INCOLTO STERILE	30 ca				ente urbano
4834	VDT	REGGIO DI CALABRIA (RC) Sez. A	97	609			FU D ACCERT	6 are 80 ca				
4835	VDT	REGGIO DI CALABRIA (RC) Sez. A	97	679			SEMINATIVO ARBORATO	3 are 13 ca				viabilità
4836	VDT	REGGIO DI CALABRIA (RC) Sez. A	97	680			SEMINATIVO ARBORATO	78 ca				viabilità
4837	VDT	REGGIO DI CALABRIA (RC) Sez. A	97	681			INCOLTO STERILE	10 are 56 ca				viabilità
4838	VDT	REGGIO DI CALABRIA (RC) Sez. A	97	683			INCOLTO STERILE	1 are 17 ca				viabilità
4839	VDT	REGGIO DI CALABRIA (RC) Sez. A	97	752			SEMINATIVO ARBORATO	8 are				ente urbano - USUCAPIONE - DA ELIMINARE
4840	VDT	REGGIO DI CALABRIA (RC) Sez. A	97	754			area cimiteriale	89 are 2 ca				
4841	VDT	REGGIO DI CALABRIA (RC) Sez. A	97	756			SEMIN ARBOR	12 are 96 ca				area cimit.
4842	VDT	REGGIO DI CALABRIA (RC) Sez. A	97	757			SEMINATIVO ARBORATO	2 are 30 ca				viabilità
4843	VDT	REGGIO DI CALABRIA (RC) Sez. A	97	1026			SEMIN ARBOR	17 ca				viabilità
4844	VDT	REGGIO DI CALABRIA (RC) Sez. A	97	1030			SEMINATIVO ARBORATO	53 are 81 ca				ente urbano
4845	VDT	REGGIO DI CALABRIA (RC) Sez. A	97	1038			SEMIN ARBOR	43 are 35 ca				
4846	VDT	REGGIO DI CALABRIA (RC) Sez. A	97	1057			FU D ACCERT	26 ca				Proprietà per l'area
4847	VDT	REGGIO DI CALABRIA (RC) Sez. A	97	1070			FU D ACCERT	15 are 34 ca				
4848	VDT	REGGIO DI CALABRIA (RC) Sez. A	99	142			FU D ACCERT	5 ca				
4849	VDT	REGGIO DI CALABRIA (RC) Sez. A	100	16			INCOLTO STERILE	1 are 50 ca				viabilità
4850	VDT	REGGIO DI CALABRIA (RC) Sez. A	100	19			INCOLTO STERILE	1 are 20 ca				viabilità
4851	VDT	REGGIO DI CALABRIA (RC) Sez. A	101	32			ORTO IRRIGUO	20 are 40 ca				viabilità
4852	VDT	REGGIO DI CALABRIA (RC) Sez. A	101	51			ORTO IRRIG	8 are 9 ca				viabilità
4853	VDT	REGGIO DI CALABRIA (RC) Sez. A	101	63			ORTO IRRIGUO	34 are 80 ca				viabilità
4854	VDT	REGGIO DI CALABRIA (RC) Sez. A	101	99			ORTO IRRIGUO	6 are 86 ca				viabilità
4855	VDT	REGGIO DI CALABRIA (RC) Sez. A	101	119			ORTO IRRIGUO	1 are 95 ca				viabilità
4856	VDT	REGGIO DI CALABRIA (RC) Sez. A	101	309			ORTO IRRIGUO	65 ca				viabilità
4857	VDT	REGGIO DI CALABRIA (RC) Sez. A	101	407			FU D ACCERT	25 ca				
4858	VDT	REGGIO DI CALABRIA (RC) Sez. A	101	412			ORTO IRRIGUO	23 ca				viabilità
4859	VDT	REGGIO DI CALABRIA (RC) Sez. A	101	422			ORTO IRRIGUO	15 ca				viabilità
4860	VDT	REGGIO DI CALABRIA (RC) Sez. A	101	435			ORTO IRRIGUO	11 are 40 ca				viabilità
4861	VDT	REGGIO DI CALABRIA (RC) Sez. A	101	488			ORTO IRRIGUO	13 ca				viabilità
4862	VDT	REGGIO DI CALABRIA (RC) Sez. A	102	533			ORTO IRRIGUO	2 are 20 ca				viabilità
4863	VDT	REGGIO DI CALABRIA (RC) Sez. A	102	550			TERR N FORM	32 ca				
4864	VDT	REGGIO DI CALABRIA (RC) Sez. A	102	551			TERR N FORM	1 are 24 ca				
4865	VDT	REGGIO DI CALABRIA (RC) Sez. A	102	794			TERR N FORM	90 ca				
4866	VDT	REGGIO DI CALABRIA (RC) Sez. A	103	67			FABBRICATO RURALE	1 are 40 ca				fabbr. rurale
4867	VDT	REGGIO DI CALABRIA (RC) Sez. A	103	80			FABBRICATO RURALE	3 are 33 ca				fabbr. rurale
4868	VDT	REGGIO DI CALABRIA (RC) Sez. A	103	211			AGRUMETO	50 ca				viabilità
4869	VDT	REGGIO DI CALABRIA (RC) Sez. A	103	379			AGRUMETO	21 are 80 ca				viabilità
4870	VDT	REGGIO DI CALABRIA (RC) Sez. A	103	380			AGRUMETO	10 are				viabilità
4871	VDT	REGGIO DI CALABRIA (RC) Sez. A	103	383			AGRUMETO	4 are 90 ca				viabilità
4872	VDT	REGGIO DI CALABRIA (RC) Sez. A	103	461			TERR N FORM	32 ca				
4873	VDT	REGGIO DI CALABRIA (RC) Sez. A	104	275			AGRUMETO	4 are 10 ca				viabilità
4874	VDT	REGGIO DI CALABRIA (RC) Sez. A	104	287			ORTO IRRIG	1 are 50 ca				viabilità
4875	VDT	REGGIO DI CALABRIA (RC) Sez. A	104	490			AGRUMETO	90 ca				viabilità
4876	VDT	REGGIO DI CALABRIA (RC) Sez. A	104	491			AGRUMETO	4 are 60 ca				viabilità
4877	VDT	REGGIO DI CALABRIA (RC) Sez. A	104	494			AGRUMETO	80 ca				
4878	VDT	REGGIO DI CALABRIA (RC) Sez. A	104	765			ORTO IRRIG	30 ca				
4879	VDT	REGGIO DI CALABRIA (RC) Sez. A	104	946			AGRUMETO	9 are 62 ca				viabilità
4880	VDT	REGGIO DI CALABRIA (RC) Sez. A	104	951			TERR N FORM	1 are 56 ca				
4881	VDT	REGGIO DI CALABRIA (RC) Sez. A	105	12			FABBRICATO RURALE	2 are 70 ca				fabbr. rurale
4882	VDT	REGGIO DI CALABRIA (RC) Sez. A	105	106			AREA URBANA	1 are				
4883	VDT	REGGIO DI CALABRIA (RC) Sez. A	105	119			AGRUMETO	17 are 10 ca				viabilità
4884	VDT	REGGIO DI CALABRIA (RC) Sez. A	105	120			FABBRICATO RURALE	84 ca				fabbr. rurale

n	COD BENE	UBICAZIONE	sez/hg	part	part	sub	categoria/coltura	consistenza/superficie	rendita	Valore	indirizzo	Utilizzo
4885	VD1	REGGIO DI CALABRIA (RC) Sez. A	105	105			INCOLTI STERILI	20 ca				viabilità
4886	VD1	REGGIO DI CALABRIA (RC) Sez. A	105	105			ORTO IRRIGUO	1 are 60 ca				viabilità
4887	VD1	REGGIO DI CALABRIA (RC) Sez. A	105	332			ORTO IRRIGUO	25 ca				viabilità
4888	VD1	REGGIO DI CALABRIA (RC) Sez. A	105	337			ORTO IRRIGUO	1 are 46 ca				viabilità
4889	VD1	REGGIO DI CALABRIA (RC) Sez. A	105	419			ORTO IRRIGUO	2 are 92 ca				viabilità
4890	VD1	REGGIO DI CALABRIA (RC) Sez. A	105	421			FABBRICATO RURALE	1 are 10 ca				fabbr. rurale
4891	VD1	REGGIO DI CALABRIA (RC) Sez. A	105	425			ORTO IRRIGUO	8 are 50 ca				viabilità
4892	VD1	REGGIO DI CALABRIA (RC) Sez. A	105	658			FABBRICATO RURALE	1 are 30 ca				fabbr. rurale
4893	VD1	REGGIO DI CALABRIA (RC) Sez. A	105	662			ORTO IRRIGUO	2 are 62 ca				viabilità
4894	VD1	REGGIO DI CALABRIA (RC) Sez. A	105	664			ORTO IRRIGUO	4 are 20 ca				viabilità
4895	VD1	REGGIO DI CALABRIA (RC) Sez. A	105	918			AGRUMETO	7 are 36 ca				viabilità
4896	VD1	REGGIO DI CALABRIA (RC) Sez. A	105	1085			AGRUMETO	29 are 98 ca				viabilità
4897	VD1	REGGIO DI CALABRIA (RC) Sez. A	106	1			FABBRICATO RURALE	6 are				fabbr. rurale
4898	VD1	REGGIO DI CALABRIA (RC) Sez. A	106	51			ORTO IRRIGUO	21 are 11 ca				viabilità
4899	VD1	REGGIO DI CALABRIA (RC) Sez. A	106	53			ORTO IRRIGUO	4 are 40 ca				viabilità
4900	VD1	REGGIO DI CALABRIA (RC) Sez. A	106	56			FABBRICATO RURALE	5 are 30 ca				Proprietà per 1/56
4901	VD1	REGGIO DI CALABRIA (RC) Sez. A	106	73			ORTO IRRIGUO	18 are 80 ca				area urbana
4902	VD1	REGGIO DI CALABRIA (RC) Sez. A	106	253			FU D ACCERT	1 are 50 ca				
4903	VD1	REGGIO DI CALABRIA (RC) Sez. A	106	371			ORTO IRRIGUO	40 ca				viabilità
4904	VD1	REGGIO DI CALABRIA (RC) Sez. A	106	481			ORTO IRRIGUO	1 are 90 ca				viabilità
4905	VD1	REGGIO DI CALABRIA (RC) Sez. A	106	482			ORTO IRRIGUO	2 are 78 ca				viabilità
4906	VD1	REGGIO DI CALABRIA (RC) Sez. A	106	551			AGRUMETO	4 are 20 ca				viabilità
4907	VD1	REGGIO DI CALABRIA (RC) Sez. A	106	552			AGRUMETO	2 are				viabilità
4908	VD1	REGGIO DI CALABRIA (RC) Sez. A	106	553			AGRUMETO	50 ca				viabilità
4909	VD1	REGGIO DI CALABRIA (RC) Sez. A	106	555			AGRUMETO	40 ca				viabilità
4910	VD1	REGGIO DI CALABRIA (RC) Sez. A	106	577			AGRUMETO	11 are 20 ca				viabilità
4911	VD1	REGGIO DI CALABRIA (RC) Sez. A	106	578			AGRUMETO	40 are 20 ca				viabilità
4912	VD1	REGGIO DI CALABRIA (RC) Sez. A	106	579			AGRUMETO	11 are				viabilità
4913	VD1	REGGIO DI CALABRIA (RC) Sez. A	106	624			AGRUMETO	1 are 60 ca				ente urbano
4914	VD1	REGGIO DI CALABRIA (RC) Sez. A	107	64			FU D ACCERT	1 are 80 ca				
4915	VD1	REGGIO DI CALABRIA (RC) Sez. A	107	69			FU D ACCERT	1 are 70 ca				
4916	VD1	REGGIO DI CALABRIA (RC) Sez. A	107	243			FABBRICATO RURALE	1 are 35 ca				fabbr. rurale
4917	VD1	REGGIO DI CALABRIA (RC) Sez. A	107	258			ORTO IRRIGUO	37 ca				viabilità
4918	VD1	REGGIO DI CALABRIA (RC) Sez. A	108	15			AGRUMETO	1 ha 25 are 20 ca				ente urbano
4919	VD1	REGGIO DI CALABRIA (RC) Sez. A	108	107				14 are 40 ca				STRADE PUBBLICHE
4920	VD1	REGGIO DI CALABRIA (RC) Sez. A	108	108				3 are 77 ca				STRADE PUBBLICHE
4921	VD1	REGGIO DI CALABRIA (RC) Sez. A	108	309			AREA URBANA	1 are 10 ca				
4922	VD1	REGGIO DI CALABRIA (RC) Sez. A	108	377			AGRUMETO	89 are 40 ca				ente urbano
4923	VD1	REGGIO DI CALABRIA (RC) Sez. A	108	379			SEM IRR ARB	1 are 80 ca				ente urbano
4924	VD1	REGGIO DI CALABRIA (RC) Sez. A	108	480			AREA URBANA	1 are 15 ca				
4925	VD1	REGGIO DI CALABRIA (RC) Sez. A	108	623			AGRUMETO	12 are 80 ca				ente urbano
4926	VD1	REGGIO DI CALABRIA (RC) Sez. A	108	625			AGRUMETO	16 are				ente urbano
4927	VD1	REGGIO DI CALABRIA (RC) Sez. A	108	802			ORTO IRRIGUO	30 are 95 ca				ente urbano
4928	VD1	REGGIO DI CALABRIA (RC) Sez. A	108	804			GELSETO	7 are 90 ca				ente urbano
4929	VD1	REGGIO DI CALABRIA (RC) Sez. A	108	806			AGRUMETO	5 are 40 ca				ente urbano
4930	VD1	REGGIO DI CALABRIA (RC) Sez. A	108	846			TERR N FORM	2 are 80 ca				ente urbano
4931	VD1	REGGIO DI CALABRIA (RC) Sez. A	108	1166			ORTO IRRIGUO	41 are 25 ca				viabilità
4932	VD1	REGGIO DI CALABRIA (RC) Sez. A	109	81			FU D ACCERT	30 ca				Diritto del concedente
4933	VD1	REGGIO DI CALABRIA (RC) Sez. A	109	1048			FU D ACCERT	6 are				
4934	VD1	REGGIO DI CALABRIA (RC) Sez. A	109	1158			SEMINATIVO	11 are 40 ca				viabilità
4935	VD1	REGGIO DI CALABRIA (RC) Sez. A	109	1164			PASCOLO ARB	10 are 55 ca				ente urbano
4936	VD1	REGGIO DI CALABRIA (RC) Sez. A	109	1251			VIGNETO	17 are				Area urbana
4937	VD1	REGGIO DI CALABRIA (RC) Sez. A	109	1454			SEMINATIVO	23 are 40 ca				Area urbana
4938	VD1	REGGIO DI CALABRIA (RC) Sez. A	109	1457			SEMINATIVO	9 are 8 ca				Proprietà per 2/6
4939	VD1	REGGIO DI CALABRIA (RC) Sez. A	109	1504			EX POLVERIERA MODENA	7 are 75 ca			MODENA	FEDERALISMO DEMANIALE
4940	VD1	REGGIO DI CALABRIA (RC) Sez. A	109	1505			EX POLVERIERA MODENA	1 ha 5 are 15 ca			MODENA	FEDERALISMO DEMANIALE
4941	VD1	REGGIO DI CALABRIA (RC) Sez. A	109	1512			AGRUMETO	8 are				ente urbano
4942	VD1	REGGIO DI CALABRIA (RC) Sez. A	110	117			FU D ACCERT	18 ca				
4943	VD1	REGGIO DI CALABRIA (RC) Sez. A	110	144			SEMINATIVO ARBORATO	33 are 50 ca				ente urbano
4944	VD1	REGGIO DI CALABRIA (RC) Sez. A	110	205			FU D ACCERT	1 are 41 ca				
4945	VD1	REGGIO DI CALABRIA (RC) Sez. A	110	697			SEMINATIVO ARBORATO	1 are 30 ca				ente urbano
4946	VD1	REGGIO DI CALABRIA (RC) Sez. A	111	330			SEMIN IRRIG	6 are 10 ca				ente urbano
4947	VD1	REGGIO DI CALABRIA (RC) Sez. A	111	1532			SEMINATIVO	2 are 62 ca				ente urbano
4948	VD1	REGGIO DI CALABRIA (RC) Sez. A	111	1534			SEMINATIVO	2 are 34 ca				ente urbano
4949	VD1	REGGIO DI CALABRIA (RC) Sez. A	111	1536			SEMINATIVO	1 are 40 ca				ente urbano
4950	VD1	REGGIO DI CALABRIA (RC) Sez. A	111	1537			SEMINATIVO	1 are 89 ca				ente urbano
4951	VD1	REGGIO DI CALABRIA (RC) Sez. A	111	1543			SEMINATIVO	2 are 80 ca				viabilità
4952	VD1	REGGIO DI CALABRIA (RC) Sez. A	111	1544			SEMINATIVO	4 are 60 ca				Area urbana
4953	VD1	REGGIO DI CALABRIA (RC) Sez. A	111	1545			VIGNETO	13 are 40 ca				Area urbana
4954	VD1	REGGIO DI CALABRIA (RC) Sez. A	111	1547			SEMINATIVO	1 are 28 ca				viabilità
4955	VD1	REGGIO DI CALABRIA (RC) Sez. A	111	1549			VIGNETO	45 ca				Area urbana
4956	VD1	REGGIO DI CALABRIA (RC) Sez. A	112	85			INCOLTO STERILE	7 are 50 ca				viabilità
4957	VD1	REGGIO DI CALABRIA (RC) Sez. A	112	180			AGRUMETO	4 are 38 ca				ente urbano
4958	VD1	REGGIO DI CALABRIA (RC) Sez. A	112	409			AGRUMETO	60 ca				viabilità
4959	VD1	REGGIO DI CALABRIA (RC) Sez. A	112	410			AGRUMETO	9 are 40 ca				viabilità
4960	VD1	REGGIO DI CALABRIA (RC) Sez. A	112	423			AGRUMETO	1 are 60 ca				viabilità
4961	VD1	REGGIO DI CALABRIA (RC) Sez. A	112	607			ORTO IRRIGUO	1 ha 41 are 23 ca				viabilità
4962	VD1	REGGIO DI CALABRIA (RC) Sez. A	114	156			INCOLTO PRODUTTIVO	3 are 40 ca				viabilità
4963	VD1	REGGIO DI CALABRIA (RC) Sez. A	116	177			SEMINATIVO ARBORATO	10 are 80 ca				ente urbano
4964	VD1	REGGIO DI CALABRIA (RC) Sez. A	116	258			SEMINATIVO ARBORATO	93 ca				ente urbano
4965	VD1	REGGIO DI CALABRIA (RC) Sez. A	116	259			SEMINATIVO ARBORATO	1 are 67 ca				ente urbano
4966	VD1	REGGIO DI CALABRIA (RC) Sez. A	116	394			SEMINATIVO ARBORATO	5 are 60 ca				ente urbano
4967	VD1	REGGIO DI CALABRIA (RC) Sez. A	118	9			FABBRICATO RURALE	2 are 30 ca				fabbr. rurale
4968	VD1	REGGIO DI CALABRIA (RC) Sez. A	118	17			FABBRICATO RURALE	1 are 60 ca				Proprietà per 1/3
4969	VD1	REGGIO DI CALABRIA (RC) Sez. A	118	211			ORTO IRRIGUO	14 are				viabilità
4970	VD1	REGGIO DI CALABRIA (RC) Sez. A	118	282			AGRUMETO	2 are 18 ca				viabilità
4971	VD1	REGGIO DI CALABRIA (RC) Sez. A	118	288			AGRUMETO	95 ca				viabilità
4972	VD1	REGGIO DI CALABRIA (RC) Sez. A	118	407			ORTO IRRIGUO	65 are 71 ca				viabilità
4973	VD1	REGGIO DI CALABRIA (RC) Sez. A	118	571			ORTO IRRIGUO	22 are 32 ca				Proprietà per 1/3
4974	VD1	REGGIO DI CALABRIA (RC) Sez. A	118	572			ORTO IRRIGUO	1 are 95 ca				Proprietà per 1/3
4975	VD1	REGGIO DI CALABRIA (RC) Sez. A	119	321			AGRUMETO	22 are				viabilità
4976	VD1	REGGIO DI CALABRIA (RC) Sez. A	119	354			AGRUMETO	3 are				viabilità
4977	VD1	REGGIO DI CALABRIA (RC) Sez. A	119	357			ORTO IRRIGUO	42 are 40 ca				viabilità
4978	VD1	REGGIO DI CALABRIA (RC) Sez. A	119	495			FABBRICATO RURALE	2 are 11 ca				fabbr. rurale
4979	VD1	REGGIO DI CALABRIA (RC) Sez. A	119	496			FABBRICATO RURALE	39 ca				fabbr. rurale
4980	VD1	REGGIO DI CALABRIA (RC) Sez. A	120	12			AGRUMETO	2 are 33 ca				viabilità
4981	VD1	REGGIO DI CALABRIA (RC) Sez. A	120	13			AGRUMETO	2 are 40 ca				viabilità
4982	VD1	REGGIO DI CALABRIA (RC) Sez. A	120	154			INCOLTO STERILE	75 are 71 ca				viabilità
4983	VD1	REGGIO DI CALABRIA (RC) Sez. A	120	158			AGRUMETO	89 are 56 ca				area aerop.
4984	VD1	REGGIO DI CALABRIA (RC) Sez. A	120	505			ORTO IRRIGUO	6 are				area aerop.
4985	VD1	REGGIO DI CALABRIA (RC) Sez. A	120	763			ORTO IRRIGUO	8 are 30 ca				area aerop.
4986	VD1	REGGIO DI CALABRIA (RC) Sez. A	120	772			AGRUMETO	54 ca				viabilità
4987	VD1	REGGIO DI CALABRIA (RC) Sez. A	120	815			ORTO IRRIGUO	3 are 71 ca				ente urbano



n.	COD BENE	UBICAZIONE	sez/Fg	part	part2	sub	categoria/coltura	consistenza/superficie	rendita	Valore	indirizzo	Utilizzo
4986	VDT	REGGIO DI CALABRIA (RC) Sez. A	120	104			ORTO IRRIGUO	3 are 39 ca				viabilità
4989	VDT	REGGIO DI CALABRIA (RC) Sez. A	121	6			SEMINATIVO	20 ca				viabilità
4990	VDT	REGGIO DI CALABRIA (RC) Sez. A	121	160			SEMINATIVO	6 are 86 ca				ente urbano
4991	VDT	REGGIO DI CALABRIA (RC) Sez. A	121	243			SEMINATIVO	1 are 20 ca				ente urbano
4992	VDT	REGGIO DI CALABRIA (RC) Sez. A	121	256			TERR N FORM	70 ca				
4993	VDT	REGGIO DI CALABRIA (RC) Sez. A	122	19			AREA FAB DM	22 ca				
4994	VDT	REGGIO DI CALABRIA (RC) Sez. A	122	98			AREA FAB DM	61 ca				
4995	VDT	REGGIO DI CALABRIA (RC) Sez. A	122	218			FU D ACCERT	80 ca				Proprietà per l'area
4996	VDT	REGGIO DI CALABRIA (RC) Sez. A	122	233			SEMINATIVO	4 are 68 ca				ente urbano
4997	VDT	REGGIO DI CALABRIA (RC) Sez. A	122	799			SEMINATIVO IRRIGUO ARBORATO	8 ca				Viabilità
4998	VDT	REGGIO DI CALABRIA (RC) Sez. A	122	350			SEMINATIVO	26 ca				ente urbano
4999	VDT	REGGIO DI CALABRIA (RC) Sez. A	122	465			VIGNETO	1 are 35 ca				viabilità
5000	VDT	REGGIO DI CALABRIA (RC) Sez. A	122	466			VIGNETO	20 are 10 ca				viabilità
5001	VDT	REGGIO DI CALABRIA (RC) Sez. A	122	469			VIGNETO	16 are				viabilità
5002	VDT	REGGIO DI CALABRIA (RC) Sez. A	122	505			VIGNETO	3 are 10 ca				viabilità
5003	VDT	REGGIO DI CALABRIA (RC) Sez. A	122	507			VIGNETO	2 are				viabilità
5004	VDT	REGGIO DI CALABRIA (RC) Sez. A	122	525			SEMINATIVO	342				viabilità
5005	VDT	REGGIO DI CALABRIA (RC) Sez. A	122	526			SEMINATIVO	95				viabilità
5006	VDT	REGGIO DI CALABRIA (RC) Sez. A	122	527			TERR N FORM	20 ca				
5007	VDT	REGGIO DI CALABRIA (RC) Sez. A	122	586			AREA FAB DM	79 ca				
5008	VDT	REGGIO DI CALABRIA (RC) Sez. A	122	587			AREA FAB DM	69 ca				
5009	VDT	REGGIO DI CALABRIA (RC) Sez. A	122	588			AREA FAB DM	31 ca				
5010	VDT	REGGIO DI CALABRIA (RC) Sez. A	122	650			SEMIN ARBOR	8 ca				viabilità
5011	VDT	REGGIO DI CALABRIA (RC) Sez. A	122	693			SEMIN IRRIG	5 are 84 ca				viabilità
5012	VDT	REGGIO DI CALABRIA (RC) Sez. A	122	699			VIGNETO	14 are 50 ca				viabilità
5013	VDT	REGGIO DI CALABRIA (RC) Sez. A	122	700			AREA URBANA	1 are 53 ca				
5014	VDT	REGGIO DI CALABRIA (RC) Sez. A	123	192			SEMINATIVO	11 ca				viabilità
5015	VDT	REGGIO DI CALABRIA (RC) Sez. A	123	195			SEMINATIVO	46 ca				viabilità
5016	VDT	REGGIO DI CALABRIA (RC) Sez. A	123	220			SEMINATIVO	190				viabilità
5017	VDT	REGGIO DI CALABRIA (RC) Sez. A	123	246			FU D ACCERT	3 are 60 ca				
5018	VDT	REGGIO DI CALABRIA (RC) Sez. A	123	256			SEMINATIVO	4 ca				viabilità
5019	VDT	REGGIO DI CALABRIA (RC) Sez. A	123	259			FU D ACCERT	52 ca				
5020	VDT	REGGIO DI CALABRIA (RC) Sez. A	123	269			SEMINATIVO	6				ente urbano
5021	VDT	REGGIO DI CALABRIA (RC) Sez. A	123	270			SEMINATIVO	80				ente urbano
5022	VDT	REGGIO DI CALABRIA (RC) Sez. A	124	11			FU D ACCERT	8 are 84 ca				
5023	VDT	REGGIO DI CALABRIA (RC) Sez. A	124	48			SEMINATIVO	21				ente urbano
5024	VDT	REGGIO DI CALABRIA (RC) Sez. A	124	217			FU D ACCERT	8 are 27 ca				
5025	VDT	REGGIO DI CALABRIA (RC) Sez. A	124	218			INCOLTO STERILE	20 are 2 ca				arenile
5026	VDT	REGGIO DI CALABRIA (RC) Sez. A	124	230			SEMINATIVO ARBORATO	87				ente urbano
5027	VDT	REGGIO DI CALABRIA (RC) Sez. A	124	231			SEMINATIVO ARBORATO	100				ente urbano
5028	VDT	REGGIO DI CALABRIA (RC) Sez. A	124	327			TERR N FORM	1 are 20 ca				
5029	VDT	REGGIO DI CALABRIA (RC) Sez. A	124	331			INCOLTO STERILE	20 ca				viabilità
5030	VDT	REGGIO DI CALABRIA (RC) Sez. A	124	337			FU D ACCERT	2 are 30 ca				
5031	VDT	REGGIO DI CALABRIA (RC) Sez. A	124	338			FU D ACCERT	2 are 52 ca				
5032	VDT	REGGIO DI CALABRIA (RC) Sez. A	124	346			INCOLTO STERILE	51 ca				arenile
5033	VDT	REGGIO DI CALABRIA (RC) Sez. A	125	3			SEMINATIVO	13 are 70 ca				ente urbano
5034	VDT	REGGIO DI CALABRIA (RC) Sez. A	125	230			SEMINATIVO	1 are 50 ca				ente urbano
5035	VDT	REGGIO DI CALABRIA (RC) Sez. A	125	520			TERR N FORM	51 are 70 ca				
5036	VDT	REGGIO DI CALABRIA (RC) Sez. A	125	D			COSTR NO AB	2 are				
5037	VDT	REGGIO DI CALABRIA (RC) Sez. A	126	34			SEMINATIVO	50 ca				ente urbano
5038	VDT	REGGIO DI CALABRIA (RC) Sez. A	126	591			SEMINATIVO	70				viabilità
5039	VDT	REGGIO DI CALABRIA (RC) Sez. A	126	886			SEMINATIVO	54 ca				ente urbano
5040	VDT	REGGIO DI CALABRIA (RC) Sez. A	127	212			FERROVIA SP	4 are				
5041	VDT	REGGIO DI CALABRIA (RC) Sez. A	127	265			FABBRICATO RURALE	2 ha 1 are 80 ca				fabbr. rurale
5042	VDT	REGGIO DI CALABRIA (RC) Sez. A	127	391			TERR N FORM	20 are				
5043	VDT	REGGIO DI CALABRIA (RC) Sez. A	128	223			SEMINATIVO	62				ente urbano
5044	VDT	REGGIO DI CALABRIA (RC) Sez. A	128	281			SEMINATIVO	10				ente urbano
5045	VDT	REGGIO DI CALABRIA (RC) Sez. A	128	291			SEMINATIVO	9 are 10 ca				viabilità
5046	VDT	REGGIO DI CALABRIA (RC) Sez. A	128	297			SEMINATIVO	270				ente urbano
5047	VDT	REGGIO DI CALABRIA (RC) Sez. A	128	307			SEMINATIVO	17				viabilità
5048	VDT	REGGIO DI CALABRIA (RC) Sez. A	128	313			SEMINATIVO	20 ca				ente urbano
5049	VDT	REGGIO DI CALABRIA (RC) Sez. A	128	318			SEMINATIVO	48				ente urbano
5050	VDT	REGGIO DI CALABRIA (RC) Sez. A	128	319			SEMINATIVO	13				viabilità
5051	VDT	REGGIO DI CALABRIA (RC) Sez. A	128	323			SEMINATIVO	18				viabilità
5052	VDT	REGGIO DI CALABRIA (RC) Sez. A	128	325			SEMINATIVO	20				viabilità
5053	VDT	REGGIO DI CALABRIA (RC) Sez. A	129	172			SEMINATIVO	4 are 10 ca				ente urbano
5054	VDT	REGGIO DI CALABRIA (RC) Sez. A	129	334			SEMINATIVO	80				ente urbano
5055	VDT	CENTRO STORICO	RC/129	A							VIA ASPROMONTE	AREA PARCHEGGI EX MERCATI GENERALI

