

Il presente verbale letto, confermato e sottoscritto.

IL PRESIDENTE DEL CONSIGLIO

Demetrio DELFINO

IL SEGRETARIO GENERALE  
Dott.ssa Giovanna A. ACQUAVIVA



# CITTA' DI REGGIO CALABRIA

VERBALE DI DELIBERAZIONE DEL CONSIGLIO COMUNALE

N. 37 del 3 SETTEMBRE 2015

<p>PARERE FAVOREVOLE In ordine alla regolarità tecnica (Art.49 del T.U. 18/8/2000, n.267)</p> <p>IL RESPONSABILE</p>	<p>PARERE FAVOREVOLE In ordine alla regolarità contabile (Art.49 del T.U. 18/8/2000, n.267)</p> <p>IL RESPONSABILE</p>
--	--

OGGETTO: PIANO DELLE ALIENAZIONI E VALORIZZAZIONI IMMOBILIARI PER IL TRIENNIO 2015 - 2017

L'anno duemilaquindici il giorno tre del mese di settembre, alle ore 11.55, nella sala delle Adunanze consiliari presso Palazzo San Giorgio, a seguito di convocazione del Presidente del Consiglio prot. n.121977 del 28.08.2015 si è riunito il Consiglio Comunale, in sessione ordinaria di prima convocazione. Presiede la seduta il Presidente del Consiglio, Sig. Demetrio DELFINO. Risultano presenti il Sindaco e n. 21 Consiglieri, come dal seguente prospetto:

N. 5556 Reg.

Si certifica che la presente deliberazione, ai sensi dell'art. 124 del D.Lgs 18 agosto 2000, n. 267, viene pubblicata in data odierna all'Albo Pretorio online ai sensi dell'art. 32, comma 1, legge 18 giugno 2009, n. 69, e vi rimarrà in pubblicazione per 15 giorni consecutivi.

Reggio Calabria, li **11 SET. 2015**

L'INCARICATO

IL SEGRETARIO GENERALE  
Dott.ssa Giovanna A. ACQUAVIVA

Il sottoscritto Segretario Generale, visti gli atti d'ufficio,

ATTESTA

che la presente deliberazione:

è stata pubblicata all'Albo Pretorio online per 15 giorni consecutivi a partire dal **11 SET. 2015**, come prescritto dall'art. 124, comma 1, del D.Lgs 18 agosto 2000, n. 267;

è divenuta efficace il **3 SET. 2015** :

Perché dichiarata immediatamente eseguibile, ai sensi dell'art. 134, comma 4°, del D.Lgs 18/8/2000, N.267.

Perché decorso il 10° giorno dalla sua pubblicazione, ai sensi dell'art. 134, comma 3°, del D.Lgs 18/8/2000, N.267.

Reggio Calabria, li **11 SET. 2015**

IL SEGRETARIO GENERALE  
Dott.ssa Giovanna A. ACQUAVIVA

N.	Cognome e Nome	Presenza	N.	Cognome e Nome	Presenza
1	FALCOMATA' Giuseppe - Sindaco	SI	24	DATTOLA Lucio	NO
2	ALBANESE Rocco	SI	25	CARACCILO Maria Antonietta	NO
3	BOVA Filippo	NO	26	D'ASCOLI Giuseppe	NO
4	BRUNETTI Paolo	SI	27	DATTOLA Luigi	NO
5	BURRONE Filippo	SI	28	IMBALZANO Pasquale	NO
6	CASTORINA Antonio	SI	29	MAIOLINO Antonino	NO
7	DELFINO Demetrio	SI	30	MARINO Demetrio	NO
8	GANGEMI Francesco	SI	31	MATALONE Antonino	NO
9	IACHINO Nancy	SI	32	PIZZIMENTI Antonio	NO
10	IMBALZANO Emiliano	SI	33	RIPEPI Massimo Antonio	NO
11	LATELLA Giovanni	SI			
12	MARRA Vincenzo	SI			
13	MARTINO Demetrio	SI			
14	MAURO Riccardo	SI			
15	MILETO Antonino	SI			
16	MINNITI Giovanni	SI			
17	MISEFARI Valerio	SI			
18	NOCERA Antonino	SI			
19	PARIS Nicola	SI			
20	QUARTUCCIO Filippo	SI			
21	RUVOLO Antonio	SI			
22	SERA Giuseppe Francesco	SI			
23	SERRANO' Paola Maria	SI			

Sono altresì presenti alla seduta senza diritto di voto, gli assessori Sigg.ri: Anghelone Saverio, Neri Armando, Marcianò Angela, Zimbalatti Antonino e Muraca Giovanni.

Partecipa il Segretario Generale Dott.ssa Giovanna Antonia ACQUAVIVA incaricata della redazione del verbale. Il Presidente, constatato il numero legale degli intervenuti, dichiara aperta la seduta ed invita i presenti alla trattazione dell'argomento indicato in oggetto, regolarmente iscritto all'ordine del giorno.

## IL PRESIDENTE DEL CONSIGLIO

Aprè la discussione sull'argomento posto al 1° punto dell'Odg. avente ad oggetto "PIANO DELLE ALIENAZIONI E VALORIZZAZIONI IMMOBILIARI PER IL TRIENNIO 2015 - 2017" e concede la parola all'assessore al Bilancio, Tributi e Programmazione Finanziaria, Armando Neri, che relaziona ampiamente e dettagliatamente in merito.

Pone quindi in votazione la delibera in discussione, che viene approvata **all'unanimità** dai 22 presenti in aula (assenti BOVA, DATTOLA Lucio, CARACCILO, D'ASCOLI, DATTOLA Luigi, IMBALZANO Pasquale, MAIOLINO, MARINO, MATALONE, PIZZIMENTI e RIPEPI), con il seguente esito: **voti favorevoli 22** (FALCOMATA', ALBANESE, BRUNETTI, BURRONE, CASTORINA, DELFINO, GANGEMI, IACHINO, IMBALZANO Emiliano, LATELLA, MARRA, MARTINO, MAURO, MILETO, MINNITI, MISEFARI, NOCERA, PARIS, QUARTUCCIO, RUVOLO, SERA E SERRANO'.

IL PRESIDENTE ne proclama l'esito.

## IL CONSIGLIO COMUNALE

**Su proposta** della Giunta Comunale, espressa con la deliberazione n. 110 del 27 luglio 2015, esecutiva ai sensi di legge, avente ad oggetto il Piano delle alienazioni e valorizzazioni immobiliari per il triennio 2015 - 2017, recante la ricognizione - ai sensi dell'art. 58 del D.L. 25 giugno 2008, n. 112, convertito con modificazioni dalla legge 6 agosto 2008, n. 133 - dei beni immobili non strumentali all'esercizio delle funzioni istituzionali dell'Ente suscettibili di valorizzazione ovvero di dismissione;

**Visto** l'art. 58 del D.L. n. 112 del 25 giugno 2008, convertito con legge n. 133 del 6 agosto 2008, recante la disciplina per la ricognizione e la valorizzazione del patrimonio immobiliare di regioni, comuni e altri enti locali, mirata a soddisfare le esigenze del miglioramento dei conti pubblici, della riduzione e del contenimento dell'indebitamento e della ricerca di nuovi proventi destinabili a finanziamento degli investimenti;

**Visto** l'elenco proposto dal competente Servizio recante l'individuazione dei beni immobili, ad oggi non destinati in modo concreto ed effettivo all'esercizio delle funzioni istituzionali dell'Ente e come tali suscettibili di alienazione e/o valorizzazione in ragione della loro specifica dislocazione sul territorio comunale, dell'accessibilità, del contesto ambientale e delle infrastrutture esistenti;

**Ritenuto** di dover provvedere all'individuazione dei beni immobili suscettibili di valorizzazione economica o di alienazione, sulla base dell'elenco come sopra formato e proposto, attraverso la rimodulazione dell'omologo piano adottato nell'esercizio precedente, che ha portato all'esclusione, al giusto fine di consentirne la ridestinazione a scopi propri dell'Ente attuativi del nuovo programma di governo, della vendita dei cespiti patrimoniali di maggior valore, quali il complesso industriale ex Italcitrus, il compendio mercatale Girasole, l'edificio ex Asilo Genoese Zerbi e l'albergo Miramare, in ciò profittando della circostanza, già considerata nel piano di riequilibrio in corso di attuazione, che i proventi della dismissione dei cespiti patrimoniali non sono stati assunti tra le risorse essenziali e primarie per il ripianamento del disavanzo accertato, essendo stati, per converso, individuati soltanto quali elementi dell'attivo eventuali e sopravvenienti che potrebbero concorrere al ripianamento a misura che verranno effettivamente accertati ed incassati, nonché tenendo conto dell'esito negativo dei numerosi esperimenti d'incanto, già annoverati nelle relazioni semestrali che precedono, e delle inserzioni dei relativi avvisi sui noti siti di scambi commerciali (Ebay - Kijiji), della vendita di detti cespiti patrimoniali, ed ancora, della circostanza, esclusivamente riferita all'albergo Miramare, che è rimasta senza esito la proposta di inclusione nel programma straordinario di vendita immobili pubblici non utilizzati, secondo la procedura di cui

all'art. 11-quinquies del D.L. 30 settembre 2005, n. 203, convertito nella legge 2 dicembre 2005, n. 248;

**Considerato** che con riguardo ai beni da alienare il relativo valore economico risulta da apposite stime, comprensive del plusvalore realizzabile con l'alienazione stessa, formulate sulla base di opportune analisi delle condizioni giuridico - amministrative, catastali ed urbanistiche di ciascun bene;

**Considerate** le destinazioni dei proventi dell'alienazione dei beni patrimoniali consentite ai sensi dell'art. 3, comma 28, della Legge n. 350/2003, ed ai sensi dell'art. 1, comma 66, della legge 30 dicembre 2004, n. 311, tutte concorrenti al mantenimento degli equilibri di bilancio ed al ripianamento dell'avanzo di gestione, quali entrate a carattere straordinario di natura patrimoniale;

**Ritenuta**, per quanto espressamente previsto dalle disposizioni di riferimento innanzi citate e dal vigente T.U.E.L. (art. 42, 2° c.), la competenza del Consiglio Comunale a disporre sull'approvazione del piano in oggetto, destinato a costituire allegato obbligatorio del bilancio di previsione;

**Visti** i pareri favorevoli, in ordine alla regolarità tecnica e contabile, ai sensi dell'art. 49, comma 1, del T.U.E.L.;

**Preso atto** dell'esito della votazione sopra riportata e proclamato dal Presidente

### **DELIBERA**

- **di approvare**, ai sensi dell'art. 58 del D.L. 25 giugno 2008, n. 112, convertito con modificazioni dalla legge 6 agosto 2008, n. 133, il Piano delle alienazioni e valorizzazioni immobiliari per il triennio 2015 - 2017, come in premessa proposto dalla Giunta Com.le, recante la ricognizione dei beni immobili non strumentali all'esercizio delle funzioni istituzionali dell'Ente suscettibili di valorizzazione ovvero di dismissione nel detto periodo, Piano che figura costituito dall'elenco che viene allegato sotto la lettera "A" alla presente deliberazione per farne parte integrante e sostanziale, dalla relazione illustrativa delle modalità di individuazione dei beni immobili patrimoniali inseriti nell'elenco di cui al precedente lettera "A", con relativa legenda e valorizzazione delle plusvalenze, che viene pure allegata, sotto la lettera "B", alla presente deliberazione per farne parte integrante e sostanziale, nonché dalla relazione illustrativa dei beni censiti nel patrimonio terriero del Comune di Reggio Calabria, che viene allegata sotto la lettera "C" alla presente deliberazione per farne parte integrante e sostanziale;

- **di accertare** che dall'inserimento nel Piano in oggetto discende:

- a) la classificazione degli immobili come patrimonio "disponibile" e la destinazione urbanistica anche in variante ai vigenti strumenti urbanistici;
- b) l'effetto dichiarativo della proprietà anche in assenza di precedenti trascrizioni e gli effetti previsti dall'art. 2644 del Codice civ., nonché effetti sostitutivi dell'iscrizione del bene in catasto, ai sensi dell'art. 58, comma 3, del D.L. n. 112/2008, convertito in Legge n. 133/2008;
- c) la determinazione delle previsioni di entrata derivanti dal plusvalore dell'alienazione dei beni patrimoniali ivi iscritti, ai fini dell'utilizzazione quali risorse destinate a garantire gli equilibri di bilancio;

- **di disporre** la pubblicazione dall'elenco all'Albo Pretorio on line e sul sito internet di questo Comune anche ai fini di eventuale ricorso avverso l'iscrizione dei beni negli elenchi medesimi, proponibile entro il termine di cui all'art. 58, comma 5, del D.L. n. 112/2008 più volte citato;

- **di individuare** il responsabile del procedimento nel dirigente protempore del Settore Pianificazione e Valorizzazione del Territorio, ai fini della conduzione di tutte le attività amministrative dirette a conseguire gli obiettivi individuati nel presente atto e adottare gli atti conseguenti;

- **di destinare** il presente Piano all'allegazione al Bilancio di Previsione di competenza per l'esercizio 2015.

Il Presidente del Consiglio preso atto dell'esito della votazione, propone al Consiglio che la presente deliberazione venga dichiarata immediatamente eseguibile.

### **IL CONSIGLIO COMUNALE**

- Udata la proposta del Presidente del Consiglio;

Con votazione unanime e favorevole resa, per alzata di mano, dai 22 presenti in aula

### **DELIBERA**

• **di dichiarare** il presente atto immediatamente eseguibile, ai sensi dell'art. 134, comma 4, del Decreto Legislativo 18 agosto 2000, n. 267.




## Legenda

TER	TERRENI
NEG	NEGOZI E MAGAZZINI
UAB	UNITA' ABITATIVE
VDS	VARIE DESTINAZIONI

n.	cod bene	ubicazione	FG	PART	SUB	natura CT	zona	classe	ctg NCEU	superficie / consistenza	rendita cat / redd dom.le	destinaz	valore
1	TER	CARDETO (RC)	12	9		SEMINATIVO IRRIGUO				16 are 90 ca	€ 5,67		
2	TER	CARDETO (RC)	12	18		FABB RURALE				32 ca			
3	TER	CARDETO (RC)	12	26		ULIVETO				42 are 40 ca	€ 33,94		
4	TER	REGGIO DI CALABRIA (RC) Sez. A	1	74		ENTE URBANO							
5	TER	REGGIO DI CALABRIA (RC) Sez. A	1	76		ENTE URBANO				31 ca			
6	TER	REGGIO DI CALABRIA (RC) Sez. A	1	77		ENTE URBANO				68 ca			
7	TER	REGGIO DI CALABRIA (RC) Sez. A	1	542		ENTE URBANO				28 ca			
8	TER	REGGIO DI CALABRIA (RC) Sez. A	1	101		AGRUMETO				1 are 30 ca			
9	TER	REGGIO DI CALABRIA (RC) Sez. A	1	246		AGRUMETO				26 are 67 ca			
10	TER	REGGIO DI CALABRIA (RC) Sez. A	1	247		AGRUMETO				47 ca			
11	TER	REGGIO DI CALABRIA (RC) Sez. A	1	248		AGRUMETO				43 ca			
12	TER	REGGIO DI CALABRIA (RC) Sez. A	2	7		INCOLTO STERILE				4 are 53 ca			
13	TER	REGGIO DI CALABRIA (RC) Sez. A	2	266		VIGNETO				85 ca	€ 1,32		
14	TER	REGGIO DI CALABRIA (RC) Sez. A	2	267		AGRUMETO				1 are 60 ca	€ 6,69		
15	TER	REGGIO DI CALABRIA (RC) Sez. A	2	268		AGRUMETO				3 are	€ 10,69		
16	TER	REGGIO DI CALABRIA (RC) Sez. A	2	270		AGRUMETO				2 are 40 ca	€ 8,55		
17	TER	REGGIO DI CALABRIA (RC) Sez. A	2	272		AGRUMETO				2 ca	€ 0,07		
18	TER	REGGIO DI CALABRIA (RC) Sez. A	2	273		AGRUMETO				3 are 60 ca	€ 12,83		
19	TER	REGGIO DI CALABRIA (RC) Sez. A	2	275		AGRUMETO				6 are 30 ca	€ 19,20		
20	TER	REGGIO DI CALABRIA (RC) Sez. A	2	277		AGRUMETO				6 are	€ 18,28		
21	TER	REGGIO DI CALABRIA (RC) Sez. A	3	246		SEMINATIVO				50 ca	€ 0,32		
22	TER	REGGIO DI CALABRIA (RC) Sez. A	3	248		GELSETO				1 are 40 ca	€ 0,36		
23	TER	REGGIO DI CALABRIA (RC) Sez. A	3	250		GELSETO				1 are 40 ca	€ 0,36		
24	TER	REGGIO DI CALABRIA (RC) Sez. A	3	288		FABB RURALE				3 are 30 ca			
25	TER	REGGIO DI CALABRIA (RC) Sez. A	3	490		VIGNETO				10 are 22 ca	€ 18,47		
26	TER	REGGIO DI CALABRIA (RC) Sez. A	3	642		GELSETO				2 are 54 ca	€ 0,66		
27	TER	REGGIO DI CALABRIA (RC) Sez. A	3	643		GELSETO				30 ca	€ 0,08		
28	TER	REGGIO DI CALABRIA (RC) Sez. A	3	659		GELSETO				60 ca	€ 0,15		
29	TER	REGGIO DI CALABRIA (RC) Sez. A	3	660		GELSETO				1 are	€ 0,26		
30	TER	REGGIO DI CALABRIA (RC) Sez. A	3	661		GELSETO				13 ca	€ 0,03		
31	TER	REGGIO DI CALABRIA (RC) Sez. A	3	662		GELSETO				2 are 87 ca	€ 0,74		
32	TER	REGGIO DI CALABRIA (RC) Sez. A	3	663		GELSETO				70 ca	€ 0,18		
33	TER	REGGIO DI CALABRIA (RC) Sez. A	3	664		GELSETO				50 ca	€ 0,13		
34	TER	REGGIO DI CALABRIA (RC) Sez. A	3	667		GELSETO				41 ca	€ 0,11		
35	TER	REGGIO DI CALABRIA (RC) Sez. A	3	668		GELSETO				9 ca	€ 0,02		
36	TER	REGGIO DI CALABRIA (RC) Sez. A	3	669		GELSETO				45 ca	€ 0,12		
37	TER	REGGIO DI CALABRIA (RC) Sez. A	3	670		GELSETO				15 ca	€ 0,04		
38	TER	REGGIO DI CALABRIA (RC) Sez. A	3	748		GELSETO				2 are 76 ca	€ 0,71		
39	TER	REGGIO DI CALABRIA (RC) Sez. A	3	749		GELSETO				4 are 44 ca	€ 1,15		
40	TER	REGGIO DI CALABRIA (RC) Sez. A	3	873		VIGNETO				50 are 61 ca	€ 91,48		
41	TER	REGGIO DI CALABRIA (RC) Sez. A	3	885		VIGNETO				48 are 82 ca	€ 88,25		
42	TER	REGGIO DI CALABRIA (RC) Sez. A	3	886		VIGNETO				44 are 44 ca	€ 80,33		
43	TER	REGGIO DI CALABRIA (RC) Sez. A	3	898		VIGNETO				13 are 32 ca	€ 24,08		
44	TER	REGGIO DI CALABRIA (RC) Sez. A	3	901		VIGNETO				5 are 70 ca	€ 10,30		
45	TER	REGGIO DI CALABRIA (RC) Sez. A	3	903		SEMINATIVO ARBORATO				9 are 88 ca	€ 4,59		
46	TER	REGGIO DI CALABRIA (RC) Sez. A	3	928		QUERCETO				47 ca	€ 0,07		
47	TER	REGGIO DI CALABRIA (RC) Sez. A	3	930		VIGNETO				1 are 70 ca	€ 2,63		
48	TER	REGGIO DI CALABRIA (RC) Sez. A	3	932		VIGNETO				19 are 27 ca	€ 34,83		
49	TER	REGGIO DI CALABRIA (RC) Sez. A	3	936		VIGNETO				2 are 49 ca	€ 4,50		
50	TER	REGGIO DI CALABRIA (RC) Sez. A	3	938		VIGNETO				9 are 69 ca	€ 17,52		
51	TER	REGGIO DI CALABRIA (RC) Sez. A	4	41		INCOLTO PRODUTTIVO				2 are 70 ca			
52	TER	REGGIO DI CALABRIA (RC) Sez. A	5	94		FABB RURALE				3 are 80 ca			
53	TER	REGGIO DI CALABRIA (RC) Sez. A	5	137		VIGNETO				2 are 60 ca	€ 4,70		
54	TER	REGGIO DI CALABRIA (RC) Sez. A	5	142		ENTE URBANO				11 are 50 ca			
55	TER	REGGIO DI CALABRIA (RC) Sez. A	5	153		FABB RURALE				1 are 30 ca			
56	TER	REGGIO DI CALABRIA (RC) Sez. A	5	204		FABB RURALE				1 are 20 ca			
57	TER	REGGIO DI CALABRIA (RC) Sez. A	5	221		VIGNETO				1 are 96 ca	€ 3,54		
58	TER	REGGIO DI CALABRIA (RC) Sez. A	5	237		VIGNETO				80 ca	€ 1,45		
59	TER	REGGIO DI CALABRIA (RC) Sez. A	5	251		VIGNETO				80 ca	€ 1,45		
60	TER	REGGIO DI CALABRIA (RC) Sez. A	5	295		VIGNETO				60 ca	€ 0,59		
61	TER	REGGIO DI CALABRIA (RC) Sez. A	5	309		VIGNETO				5 are 80 ca			
62	TER	REGGIO DI CALABRIA (RC) Sez. A	5	312		VIGNETO				11 ca	€ 0,20		
63	TER	REGGIO DI CALABRIA (RC) Sez. A	5	452		VIGNETO				34 ca	€ 0,61		
64	TER	REGGIO DI CALABRIA (RC) Sez. A	5	473		VIGNETO				36 are 20 ca	€ 56,09		
65	TER	REGGIO DI CALABRIA (RC) Sez. A	5	717		VIGNETO				21 are 15 ca	€ 20,75		
66	TER	REGGIO DI CALABRIA (RC) Sez. A	5	719		VIGNETO				24 ca	€ 0,24		
67	TER	REGGIO DI CALABRIA (RC) Sez. A	5	729		VIGNETO				24 ca	€ 0,43		
68	TER	REGGIO DI CALABRIA (RC) Sez. A	5	734		FU D'ACCERT				6 ca			
69	TER	REGGIO DI CALABRIA (RC) Sez. A	5	735		VIGNETO				1 ha 40 are 39 ca	€ 253,77		
70	TER	REGGIO DI CALABRIA (RC) Sez. A	5	740		VIGNETO				39 are 83 ca	€ 61,71		

n.	cod bene	ubicazione	FG	PART	SUB	natura CT	zona	classe	ctg NCEU	superficie / consistenza	rendita cat / redd dom.le	destinaz	valore
71	TER	REGGIO DI CALABRIA (RC) Sez. A	5	742		VIGNETO				2 are 21 ca	€ 3,42		
72	TER	REGGIO DI CALABRIA (RC) Sez. A	5	743		VIGNETO				21 are 59 ca	€ 33,45		
73	TER	REGGIO DI CALABRIA (RC) Sez. A	5	750		VIGNETO				30 ca	€ 0,54		
74	TER	REGGIO DI CALABRIA (RC) Sez. A	5	752		VIGNETO				1 ca	€ 0,02		
75	TER	REGGIO DI CALABRIA (RC) Sez. A	5	760		VIGNETO				23 are	€ 35,64		
76	TER	REGGIO DI CALABRIA (RC) Sez. A	5	762		AGRUMETO				13 are 64 ca	€ 57,06		
77	TER	REGGIO DI CALABRIA (RC) Sez. A	5	768		VIGNETO				6 are 82 ca	€ 10,57		
78	TER	REGGIO DI CALABRIA (RC) Sez. A	5	770		VIGNETO				3 are 31 ca	€ 5,13		
79	TER	REGGIO DI CALABRIA (RC) Sez. A	5	771		VIGNETO				73 are 84 ca	€ 133,47		
80	TER	REGGIO DI CALABRIA (RC) Sez. A	5	774		VIGNETO				95 ca	€ 1,72		
81	TER	REGGIO DI CALABRIA (RC) Sez. A	5	775		VIGNETO				60 ca	€ 1,08		
82	TER	REGGIO DI CALABRIA (RC) Sez. A	5	804		QUERCETO				7 are 36 ca	€ 1,14		
83	TER	REGGIO DI CALABRIA (RC) Sez. A	5	809		VIGNETO				4 ca	€ 0,07		
84	TER	REGGIO DI CALABRIA (RC) Sez. A	5	810		FABB RURALE				3 are 14 ca			
85	TER	REGGIO DI CALABRIA (RC) Sez. A	5	904		VIGNETO				4 are 20 ca	€ 7,59		
86	TER	REGGIO DI CALABRIA (RC) Sez. A	5	920		VIGNETO				10 are 91 ca	€ 19,72		
87	TER	REGGIO DI CALABRIA (RC) Sez. A	5	927		VIGNETO				1 ha 74 are 82 ca	€ 316,00		
88	TER	REGGIO DI CALABRIA (RC) Sez. A	5	930		VIGNETO				67 ca	€ 1,21		
89	TER	REGGIO DI CALABRIA (RC) Sez. A	5	931		VIGNETO				32 are 25 ca	€ 58,30		
90	TER	REGGIO DI CALABRIA (RC) Sez. A	5	1037		VIGNETO				40 are 48 ca	€ 73,17		
91	TER	REGGIO DI CALABRIA (RC) Sez. A	5	1115		FU D'ACCERT				14 are 5 ca			
92	TER	REGGIO DI CALABRIA (RC) Sez. A	5	1116		FU D'ACCERT				9 are 81 ca			
93	TER	REGGIO DI CALABRIA (RC) Sez. A	5	1128		VIGNETO				1 ha 74 are 39 ca	€ 315,23		
94	TER	REGGIO DI CALABRIA (RC) Sez. A	9	98		ULIVETO				4 are 20 ca	€ 2,39		
95	TER	REGGIO DI CALABRIA (RC) Sez. A	11	18		PASCOLO ARBORATO				1 ha 28 are			
96	TER	REGGIO DI CALABRIA (RC) Sez. A	16	8		SEMINATIVO ARBORATO				7 are	€ 4,70		
97	TER	REGGIO DI CALABRIA (RC) Sez. A	16	11		SEMINATIVO ARBORATO				2 are 10 ca	€ 1,41		
98	TER	REGGIO DI CALABRIA (RC) Sez. A	16	26		ENTE URBANO				18 ca			
99	TER	REGGIO DI CALABRIA (RC) Sez. A	16	27		ENTE URBANO				8 ca			
100	TER	REGGIO DI CALABRIA (RC) Sez. A	16	208		INCOLTO PRODUTTIVO				1 are 60 ca	€ 0,02		
101	TER	REGGIO DI CALABRIA (RC) Sez. A	16	450		FU D'ACCERT				7 ca			
102	TER	REGGIO DI CALABRIA (RC) Sez. A	16	609		INCOLTO STERILE				7 are 15 ca			
103	TER	REGGIO DI CALABRIA (RC) Sez. A	17	292		CASTAGNETO DA FRUTTO				26 are 80 ca	€ 4,15		
104	TER	REGGIO DI CALABRIA (RC) Sez. A	18	151		INCOLTO PRODUTTIVO				3 ha 9 are 30 ca	€ 6,39		
105	TER	REGGIO DI CALABRIA (RC) Sez. A	18	332		TERR NON FORMATO				37			
106	TER	REGGIO DI CALABRIA (RC) Sez. A	18	456		AGRUMETO				8 are 20 ca	€ 29,22		
107	TER	REGGIO DI CALABRIA (RC) Sez. A	18	458		AGRUMETO				20 ca	€ 0,71		
108	TER	REGGIO DI CALABRIA (RC) Sez. A	18	459		AGRUMETO				6 are 20 ca	€ 22,09		
109	TER	REGGIO DI CALABRIA (RC) Sez. A	18	460		AGRUMETO				23 are 80 ca	€ 57,77		
110	TER	REGGIO DI CALABRIA (RC) Sez. A	18	503		AGRUMETO				24 are 72 ca	€ 88,09		
111	TER	REGGIO DI CALABRIA (RC) Sez. A	18	775		AGRUMETO				2 ha 16 are 55 ca	€ 659,85		
112	TER	REGGIO DI CALABRIA (RC) Sez. A	18	776		FABB RURALE				15 are 94 ca			
113	TER	REGGIO DI CALABRIA (RC) Sez. A	18	777		FABB RURALE				1 are 66 ca			
114	TER	REGGIO DI CALABRIA (RC) Sez. A	18	778		AGRUMETO				83 are 40 ca	€ 279,11		
115	TER	REGGIO DI CALABRIA (RC) Sez. A	18	779		AGRUMETO				62 ca	€ 2,07		
116	TER	REGGIO DI CALABRIA (RC) Sez. A	18	780		AGRUMETO				21 are 65 ca	€ 72,45		
117	TER	REGGIO DI CALABRIA (RC) Sez. A	20	209		FABB RURALE				1 are 70 ca			
118	TER	REGGIO DI CALABRIA (RC) Sez. A	20	210		AGRUMETO				2 are 30 ca	€ 8,20		
119	TER	REGGIO DI CALABRIA (RC) Sez. A	20	211		VIGNETO				75 ca	€ 1,16		
120	TER	REGGIO DI CALABRIA (RC) Sez. A	21	133		VIGNETO				57 are 60 ca	€ 56,52		
121	TER	REGGIO DI CALABRIA (RC) Sez. A	26	223		INCOLTO PRODUTTIVO				31 ca	€ 0,01		
122	TER	REGGIO DI CALABRIA (RC) Sez. A	28	n.c.		RELITTO STRADALE				90 ca			
123	TER	REGGIO DI CALABRIA (RC) Sez. A	31	155		SEMINATIVO				30 are 20 ca	€ 10,92		
124	TER	REGGIO DI CALABRIA (RC) Sez. A	31	223		INCOLTO STERILE				8 ca			
125	TER	REGGIO DI CALABRIA (RC) Sez. A	31	355		INCOLTO STERILE				67 are 73 ca			
126	TER	REGGIO DI CALABRIA (RC) Sez. A	31	396		INCOLTO STERILE				55 mq.			
127	TER	REGGIO DI CALABRIA (RC) Sez. A	40	637		FU D'ACCERT				1 are 25 ca			
128	TER	REGGIO DI CALABRIA (RC) Sez. A	40	640		FU D'ACCERT				31 ca			
129	TER	REGGIO DI CALABRIA (RC) Sez. A	40	645		FU D'ACCERT				17 ca			
130	TER	REGGIO DI CALABRIA (RC) Sez. A	40	646		FU D'ACCERT				11 ca			
131	TER	REGGIO DI CALABRIA (RC) Sez. A	40	854		AREA RURALE				5 ha 64 are 70 ca			
132	TER	REGGIO DI CALABRIA (RC) Sez. A	40	855		AREA RURALE				1 ha 87 are			
133	TER	REGGIO DI CALABRIA (RC) Sez. A	40	856		AREA RURALE				8 are 50 ca			
134	TER	REGGIO DI CALABRIA (RC) Sez. A	40	857		AREA RURALE				2 are 65 ca			
135	TER	REGGIO DI CALABRIA (RC) Sez. A	40	858		AREA RURALE				35 ca			
136	TER	REGGIO DI CALABRIA (RC) Sez. A	40	877	A	INCOLTO STERILE				1 are 60 ca			
137	TER	REGGIO DI CALABRIA (RC) Sez. A	40	877	B	INCOLTO STERILE				7 are 35 ca			
138	TER	REGGIO DI CALABRIA (RC) Sez. A	40	877	C	INCOLTO STERILE				3 are			
139	TER	REGGIO DI CALABRIA (RC) Sez. A	41	164		INCOLTO STERILE				33 are 28 ca			
140	TER	REGGIO DI CALABRIA (RC) Sez. A	41	272		ENTE URBANO				14 are 50 ca			
141	TER	REGGIO DI CALABRIA (RC) Sez. A	41	284		ENTE URBANO				20 ca			
142	TER	REGGIO DI CALABRIA (RC) Sez. A	42	199		FU D'ACCERT				1 are 47 ca			
143	TER	REGGIO DI CALABRIA (RC) Sez. A	42	225		FU D'ACCERT				14 ca			
144	TER	REGGIO DI CALABRIA (RC) Sez. A	42	226		FU D'ACCERT				8 ca			
145	TER	REGGIO DI CALABRIA (RC) Sez. A	42	227		FU D'ACCERT				23 ca			
146	TER	REGGIO DI CALABRIA (RC) Sez. A	42	228		FU D'ACCERT				4 ca			



n.	cod bene	ubicazione	FG	PART	SUB	natura CT	zona	classe	ctg NCEU	superficie / consistenza	rendita cat / redd dom.le	destinaz	valore
147	TER	REGGIO DI CALABRIA (RC) Sez. A	42	229		FU D'ACCERT				2 ca			
148	TER	REGGIO DI CALABRIA (RC) Sez. A	43	92		CORTE				14 are 10 ca			
149	TER	REGGIO DI CALABRIA (RC) Sez. A	43	101		CORTE				14 are 49 ca			
150	TER	REGGIO DI CALABRIA (RC) Sez. A	43	578		CORTE							
151	TER	REGGIO DI CALABRIA (RC) Sez. A	43	228		CORTE				70 are 77 ca			
152	TER	REGGIO DI CALABRIA (RC) Sez. A	43	268		CORTE				21 are 50 ca			
153	TER	REGGIO DI CALABRIA (RC) Sez. A	43	277		INCOLTO PRODUTTIVO				60 ca			
154	TER	REGGIO DI CALABRIA (RC) Sez. A	43	337		AGRUMETO				55 ca	€ 1,96		
155	TER	REGGIO DI CALABRIA (RC) Sez. A	43	421		FU D'ACCERT				6 ca			
156	TER	REGGIO DI CALABRIA (RC) Sez. A	43	422		FU D'ACCERT				60 ca			
157	TER	REGGIO DI CALABRIA (RC) Sez. A	43	484		ENTE URBANO				8 are 90 ca			
158	TER	REGGIO DI CALABRIA (RC) Sez. A	43	537		FU D'ACCERT				88 ca			
159	TER	REGGIO DI CALABRIA (RC) Sez. A	43	546		In corso di Costruzione							
160	TER	REGGIO DI CALABRIA (RC) Sez. A	43	579		FU D'ACCERT				18 ca			
161	TER	REGGIO DI CALABRIA (RC) Sez. A	43	585		FU D'ACCERT				1 ha 19 are 32 ca			
162	TER	REGGIO DI CALABRIA (RC) Sez. A	43	586		ENTE URBANO				14 are 60 ca			
163	TER	REGGIO DI CALABRIA (RC) Sez. A	43	587		ENTE URBANO				25 are 20 ca			
164	TER	REGGIO DI CALABRIA (RC) Sez. A	43	588		ENTE URBANO				16 are 20 ca			
165	TER	REGGIO DI CALABRIA (RC) Sez. A	43	589		FU D'ACCERT				14 are			
166	TER	REGGIO DI CALABRIA (RC) Sez. A	43	590		ENTE URBANO				43 ca			
167	TER	REGGIO DI CALABRIA (RC) Sez. A	43	591		FU D'ACCERT				12 are			
168	TER	REGGIO DI CALABRIA (RC) Sez. A	43	601		FU D'ACCERT				1 ha 16 are 97 ca			
169	TER	REGGIO DI CALABRIA (RC) Sez. A	43	605		FU D'ACCERT				13 are 55 ca			
170	TER	REGGIO DI CALABRIA (RC) Sez. A	43	606		FU D'ACCERT				45 ca			
171	TER	REGGIO DI CALABRIA (RC) Sez. A	44	190		INCOLTO STERILE				9 are 30 ca			
172	TER	REGGIO DI CALABRIA (RC) Sez. A	44	303		AGRUMETO				16 ca	€ 0,67		
173	TER	REGGIO DI CALABRIA (RC) Sez. A	44	304		FU D'ACCERT				1 are 8 ca			
174	TER	REGGIO DI CALABRIA (RC) Sez. A	44	544		FU D'ACCERT				2 are 30 ca			
175	TER	REGGIO DI CALABRIA (RC) Sez. A	44	1075		AGRUMETO				41 are 37 ca	€ 126,06		
176	TER	REGGIO DI CALABRIA (RC) Sez. A	45	44		INCOLTO STERILE				1 are			
177	TER	REGGIO DI CALABRIA (RC) Sez. A	45	143		INCOLTO STERILE				2 are 65 ca			
178	TER	REGGIO DI CALABRIA (RC) Sez. A	46	295		SEMINATIVO IRRIGUO ARBORATO				6 are 30 ca	€ 3,25		
179	TER	REGGIO DI CALABRIA (RC) Sez. A	46	993		TERRENO IN FORMAZIONE				1 are 30 ca		RELITTO STRADALE	
180	TER	REGGIO DI CALABRIA (RC) Sez. A	47	341		INCOLTO STERILE				21 ca			
181	TER	REGGIO DI CALABRIA (RC) Sez. A	53	208		INCOLTO STERILE				50 are 93 ca			
182	TER	REGGIO DI CALABRIA (RC) Sez. A	53	211		ENTE URBANO				2 are 20 ca			
183	TER	REGGIO DI CALABRIA (RC) Sez. A	53	215		INCOLTO STERILE				55 ca			
184	TER	REGGIO DI CALABRIA (RC) Sez. A	53	499		FABB URB							
185	TER	REGGIO DI CALABRIA (RC) Sez. A	54	113		INCOLTO PRODUTTIVO				2 ha 57 are 50 ca	€ 5,32		
186	TER	REGGIO DI CALABRIA (RC) Sez. A	54	192		PASCOLO ARBORATO				26 are 60 ca	€ 1,79		
187	TER	REGGIO DI CALABRIA (RC) Sez. A	55	130		VIGNETO				4 are 45 ca	€ 4,37		
188	TER	REGGIO DI CALABRIA (RC) Sez. A	56	50		PASCOLO CESPUGLIATO				36 are 20 ca	€ 1,87		
189	TER	REGGIO DI CALABRIA (RC) Sez. A	56	52		FU D'ACCERT				20 ca			
190	TER	REGGIO DI CALABRIA (RC) Sez. A	56	53		FU D'ACCERT				2 are 20 ca			
191	TER	REGGIO DI CALABRIA (RC) Sez. A	58	14		FU D'ACCERT				14 ca			
192	TER	REGGIO DI CALABRIA (RC) Sez. A	66	1		FU D'ACCERT				14 ca			
193	TER	REGGIO DI CALABRIA (RC) Sez. A	66	14		TERR NON FORMATO				2 are 85 ca		Strade Pubbliche	
194	TER	REGGIO DI CALABRIA (RC) Sez. A	67	12		INCOLTO PRODUTTIVO				6 are 10 ca	€ 0,06		
195	TER	REGGIO DI CALABRIA (RC) Sez. A	70	n.c.		RELITTO STRADALE							
196	TER	REGGIO DI CALABRIA (RC) Sez. A	70	190		FABB RURALE				78 ca			
197	TER	REGGIO DI CALABRIA (RC) Sez. A	70	240		SEMINATIVO IRRIGUO ARBORATO				14 are 80 ca	€ 19,11		
198	TER	REGGIO DI CALABRIA (RC) Sez. A	70	596		FABB RURALE				59 ca			
199	TER	REGGIO DI CALABRIA (RC) Sez. A	70	597		PASCOLO ARBORATO				57 are 40 ca	€ 7,41		
200	TER	REGGIO DI CALABRIA (RC) Sez. A	70	601		PASCOLO CESPUGLIATO				56 are 70 ca	€ 4,39		
201	TER	REGGIO DI CALABRIA (RC) Sez. A	70	712		SEMINATIVO IRRIGUO ARBORATO				27 are 70 ca	€ 35,76		
202	TER	REGGIO DI CALABRIA (RC) Sez. A	70	713		FABB RURALE				2 are 40 ca			
203	TER	REGGIO DI CALABRIA (RC) Sez. A	70	721		ULIVETO				2 ha 3 are 10 ca	€ 115,38		
204	TER	REGGIO DI CALABRIA (RC) Sez. A	70	723		PASCOLO				2280			
205	TER	REGGIO DI CALABRIA (RC) Sez. A	70	1141		PASCOLO ARBORATO				35 are 90 ca	€ 4,64		
206	TER	REGGIO DI CALABRIA (RC) Sez. A	70	1306		INCOLTO STERILE				10 are			
207	TER	REGGIO DI CALABRIA (RC) Sez. A	70	1394		PASCOLO ARBORATO				570			
208	TER	REGGIO DI CALABRIA (RC) Sez. A	70	1452		VIGNETO				36 are 40 ca	€ 56,40		
209	TER	REGGIO DI CALABRIA (RC) Sez. A	70	2107		TERR NON FORMATO				72 ca		Strade pubbliche	
210	TER	REGGIO DI CALABRIA (RC) Sez. A	70	2444		TERR NON FORMATO				22 ca		Strade pubbliche	
211	TER	REGGIO DI CALABRIA (RC) Sez. A	70	2729		SEMINATIVO ARBORATO				88 ca	€ 0,41		
212	TER	REGGIO DI CALABRIA (RC) Sez. A	72	27		PASCOLO				35200		ex discarica Pietrastorta	
213	TER	REGGIO DI CALABRIA (RC) Sez. A	72	35		FU D'ACCERT				12 ca			
214	TER	REGGIO DI CALABRIA (RC) Sez. A	72	44		PASCOLO				20000		ex discarica Pietrastorta	
215	TER	REGGIO DI CALABRIA (RC) Sez. A	72	45		PASCOLO						ex discarica Pietrastorta	
216	TER	REGGIO DI CALABRIA (RC) Sez. A	72	46		PASCOLO						ex discarica Pietrastorta	
217	TER	REGGIO DI CALABRIA (RC) Sez. A	72	47		PASCOLO						ex discarica Pietrastorta	
218	TER	REGGIO DI CALABRIA (RC) Sez. A	72	48		PASCOLO						ex discarica Pietrastorta	
219	TER	REGGIO DI CALABRIA (RC) Sez. A	72	267		PASCOLO						ex discarica Pietrastorta	
220	TER	REGGIO DI CALABRIA (RC) Sez. A	72	369		INCOLTO STERILE				30 are 70 ca			
221	TER	REGGIO DI CALABRIA (RC) Sez. A	72	370		INCOLTO STERILE				4 are			
222	TER	REGGIO DI CALABRIA (RC) Sez. A	72	371		INCOLTO STERILE				6 are			



n.	cod bene	ubicazione	FG	PART	SUB	natura CT	zona	classe	ctg NCEU	superficie / consistenza	rendita cat / redd dom.le	destinaz	valore
223	TER	REGGIO DI CALABRIA (RC) Sez. A	72	372		INCOLTO STERILE				6 are 40 ca			
224	TER	REGGIO DI CALABRIA (RC) Sez. A	73	362		MODELLO 26							
225	TER	REGGIO DI CALABRIA (RC) Sez. A	74	27		INCOLTO PRODUTTIVO				13 are 90 ca	€ 0,29		
226	TER	REGGIO DI CALABRIA (RC) Sez. A	76	2		FU D'ACCERT				15 ca			
227	TER	REGGIO DI CALABRIA (RC) Sez. A	76	91		INCOLTO STERILE				45 ca			
228	TER	REGGIO DI CALABRIA (RC) Sez. A	76	200		INCOLTO STERILE				1 are 40 ca			
229	TER	REGGIO DI CALABRIA (RC) Sez. A	77	159		INCOLTO STERILE				17 are 30 ca			
230	TER	REGGIO DI CALABRIA (RC) Sez. A	79	109		INCOLTO PRODUTTIVO				1 are 40 ca	€ 0,01		
231	TER	REGGIO DI CALABRIA (RC) Sez. A	79	110		PASCOLO				4 are 30 ca	€ 0,33		
232	TER	REGGIO DI CALABRIA (RC) Sez. A	84	9		FU D'ACCERT				4 ca			
233	TER	REGGIO DI CALABRIA (RC) Sez. A	85	91		INCOLTO PRODUTTIVO				21080			
234	TER	REGGIO DI CALABRIA (RC) Sez. A	86	113		RELITTO STRADALE							
235	TER	REGGIO DI CALABRIA (RC) Sez. A	86	113		RELITTO STRADALE				40			
236	TER	REGGIO DI CALABRIA (RC) Sez. A	86	61		SEMINATIVO				2180			
237	TER	REGGIO DI CALABRIA (RC) Sez. A	86	216		STRADA PUBBLICA				430			
238	TER	REGGIO DI CALABRIA (RC) Sez. A	87	42		AGRUMETO				4 are 50 ca	€ 9,41		
239	TER	REGGIO DI CALABRIA (RC) Sez. A	87	53		FICO D' INDIA				5 are 13 ca	€ 2,12		
240	TER	REGGIO DI CALABRIA (RC) Sez. A	87	78		ENTE URBANO				395			
241	TER	REGGIO DI CALABRIA (RC) Sez. A	87	97		ENTE URBANO				813			
242	TER	REGGIO DI CALABRIA (RC) Sez. A	87	113		INCOLTO PRODUTTIVO				49 ca	€ 0,01		
243	TER	REGGIO DI CALABRIA (RC) Sez. A	87	339		INCOLTO PRODUTTIVO				11 are 20 ca	€ 0,12		
244	TER	REGGIO DI CALABRIA (RC) Sez. A	87	379		AREA URBANA				30 ca			
245	TER	REGGIO DI CALABRIA (RC) Sez. A	87	611		FU D'ACCERT				5 are 10 ca			
246	TER	REGGIO DI CALABRIA (RC) Sez. A	87	612		INCOLTO PRODUTTIVO				16 are 16 ca	€ 0,17		
247	TER	REGGIO DI CALABRIA (RC) Sez. A	88	250		INCOLTO STERILE				94 ca			
248	TER	REGGIO DI CALABRIA (RC) Sez. A	88	252		ENTE URBANO							
249	TER	REGGIO DI CALABRIA (RC) Sez. A	89	90		INCOLTO PRODUTTIVO				12 are 20 ca	€ 0,25		
250	TER	REGGIO DI CALABRIA (RC) Sez. A	89	296		ENTE URBANO				9870			
251	TER	REGGIO DI CALABRIA (RC) Sez. A	89	981		VIGNETO				10 are	€ 15,49		
252	TER	REGGIO DI CALABRIA (RC) Sez. A	89	1465		FABB RURALE				3 are 43 ca			
253	TER	REGGIO DI CALABRIA (RC) Sez. A	89	1466		SEMINATIVO ARBORATO				14 are 40 ca	€ 6,69		
254	TER	REGGIO DI CALABRIA (RC) Sez. A	89	1998		SEMINATIVO ARBORATO				13 are 19 ca	€ 6,13		
255	TER	REGGIO DI CALABRIA (RC) Sez. A	89	2238		ENTE URBANO	porzione per cabina elettrica					PER AGGIORNAMENTO 2015	
256	TER	REGGIO DI CALABRIA (RC) Sez. A	90	184		INCOLTO STERILE				1 are 1 ca			
257	TER	REGGIO DI CALABRIA (RC) Sez. A	90	185		INCOLTO STERILE				16 ca			
258	TER	REGGIO DI CALABRIA (RC) Sez. A	90	187		INCOLTO STERILE				48 ca			
259	TER	REGGIO DI CALABRIA (RC) Sez. A	90	190		FU D'ACCERT				25 ca			
260	TER	REGGIO DI CALABRIA (RC) Sez. A	90	226		INCOLTO STERILE				62 ca			
261	TER	REGGIO DI CALABRIA (RC) Sez. A	90	258		ENTE URBANO				787			
262	TER	REGGIO DI CALABRIA (RC) Sez. A	90	882		INCOLTO STERILE				3 are			
263	TER	REGGIO DI CALABRIA (RC) Sez. A	90	883		INCOLTO STERILE				5 are 60 ca			
264	TER	REGGIO DI CALABRIA (RC) Sez. A	90	1003		VIGNETO				30 ca	€ 0,54		
265	TER	REGGIO DI CALABRIA (RC) Sez. A	90	1097		INCOLTO STERILE				89 ca			
266	TER	REGGIO DI CALABRIA (RC) Sez. A	90	1098		INCOLTO STERILE				104			
267	TER	REGGIO DI CALABRIA (RC) Sez. A	90	1137		SEMINATIVO ARBORATO				60 ca	€ 0,37		
268	TER	REGGIO DI CALABRIA (RC) Sez. A	90	1138		SEMINATIVO ARBORATO				27 are 45 ca	€ 17,01		
269	TER	REGGIO DI CALABRIA (RC) Sez. A	90	1139		SEMINATIVO ARBORATO				11 are 50 ca	€ 7,13		
270	TER	REGGIO DI CALABRIA (RC) Sez. A	90	1140		SEMINATIVO ARBORATO				10 are 50 ca	€ 6,51		
271	TER	REGGIO DI CALABRIA (RC) Sez. A	90	1141		VIGNETO				70 ca	€ 1,27		
272	TER	REGGIO DI CALABRIA (RC) Sez. A	90	1143		VIGNETO				15 are	€ 27,11		
273	TER	REGGIO DI CALABRIA (RC) Sez. A	90	1144		VIGNETO				33 are	€ 59,65		
274	TER	REGGIO DI CALABRIA (RC) Sez. A	90	1146		VIGNETO				27 are	€ 48,81		
275	TER	REGGIO DI CALABRIA (RC) Sez. A	90	1147		VIGNETO				23 are	€ 41,57		
276	TER	REGGIO DI CALABRIA (RC) Sez. A	90	1148		VIGNETO				6 are	€ 10,85		
277	TER	REGGIO DI CALABRIA (RC) Sez. A	90	1853		FU D'ACCERT				16 are 47 ca			
278	TER	REGGIO DI CALABRIA (RC) Sez. A	90	1864		VIGNETO				73 are 36 ca	€ 132,61		
279	TER	REGGIO DI CALABRIA (RC) Sez. A	90	1903		INCOLTO PRODUTTIVO				17 are 67 ca	€ 0,37		
280	TER	REGGIO DI CALABRIA (RC) Sez. A	92	332		AGRUMETO				14 are 10 ca	€ 50,25		
281	TER	REGGIO DI CALABRIA (RC) Sez. A	95	34		AGRUMETO				1319			
282	TER	REGGIO DI CALABRIA (RC) Sez. A	95	155		FABB RURALE				6 ca			
283	TER	REGGIO DI CALABRIA (RC) Sez. A	95	156		FABB RURALE				7 ca			
284	TER	REGGIO DI CALABRIA (RC) Sez. A	95	207		ENTE URBANO				1116			
285	TER	REGGIO DI CALABRIA (RC) Sez. A	95	208		ENTE URBANO				3626			
286	TER	REGGIO DI CALABRIA (RC) Sez. A	95	209		AGRUMETO				280			
287	TER	REGGIO DI CALABRIA (RC) Sez. A	95	371		AGRUMETO				450			
288	TER	REGGIO DI CALABRIA (RC) Sez. A	97	20		INCOLTO PRODUTTIVO				26510			
289	TER	REGGIO DI CALABRIA (RC) Sez. A	97	148		SEMINATIVO IRRIGUO ARBORATO				2 are 30 ca	€ 1,19		
290	TER	REGGIO DI CALABRIA (RC) Sez. A	97	153		SEMINATIVO IRRIGUO				1 are 30 ca	€ 0,67		
291	TER	REGGIO DI CALABRIA (RC) Sez. A	97	157		SEMINATIVO ARBORATO				2 are	€ 1,24		
292	TER	REGGIO DI CALABRIA (RC) Sez. A	97	325		ENTE URBANO				64			
293	TER	REGGIO DI CALABRIA (RC) Sez. A	97	553		INCOLTO STERILE				30 ca			
294	TER	REGGIO DI CALABRIA (RC) Sez. A	97	648		ENTE URBANO				5 are 46 ca			
295	TER	REGGIO DI CALABRIA (RC) Sez. A	97	679		SEMINATIVO ARBORATO				3 are 13 ca	€ 1,45		
296	TER	REGGIO DI CALABRIA (RC) Sez. A	97	680		SEMINATIVO ARBORATO				78 ca	€ 0,36		
297	TER	REGGIO DI CALABRIA (RC) Sez. A	97	681		INCOLTO STERILE				10 are 56 ca			
298	TER	REGGIO DI CALABRIA (RC) Sez. A	97	683		INCOLTO STERILE				1 are 17 ca			





n.	cod bene	ubicazione	FG	PART	SUB	natura CT	zona	classe	ctg NCEU	superficie / consistenza	rendita cat / redd dom.le	destinaz	valore
299	TER	REGGIO DI CALABRIA (RC) Sez. A	97	684		SEMINATIVO ARBORATO				1 ha 30 are 16 ca	€ 60,50		
300	TER	REGGIO DI CALABRIA (RC) Sez. A	97	752		SEMINATIVO ARBORATO				8 are	€ 3,72		
301	TER	REGGIO DI CALABRIA (RC) Sez. A	97	754		SEMINATIVO ARBORATO				89 are 2 ca	€ 41,38		
302	TER	REGGIO DI CALABRIA (RC) Sez. A	97	755		SEMINATIVO ARBORATO				13 are 60 ca	€ 6,32		
303	TER	REGGIO DI CALABRIA (RC) Sez. A	97	756		SEMINATIVO ARBORATO				12 are 96 ca	€ 6,02		
304	TER	REGGIO DI CALABRIA (RC) Sez. A	97	757		SEMINATIVO ARBORATO				2 are 30 ca	€ 1,07		
305	TER	REGGIO DI CALABRIA (RC) Sez. A	97	834		ENTE URBANO				57 ca			
306	TER	REGGIO DI CALABRIA (RC) Sez. A	97	1030		SEMINATIVO ARBORATO				53 are 81 ca	€ 26,93		
307	TER	REGGIO DI CALABRIA (RC) Sez. A	97	938		FU D'ACCERT				16 are 22 ca			
308	TER	REGGIO DI CALABRIA (RC) Sez. A	98	85		INCOLTO PRODUTTIVO				5 are	€ 0,10		
309	TER	REGGIO DI CALABRIA (RC) Sez. A	98	91		INCOLTO PRODUTTIVO				2 ha 10 are 80 ca	€ 4,35		
310	TER	REGGIO DI CALABRIA (RC) Sez. A	99	67		SEMINATIVO ARBORATO				13 are 80 ca	€ 6,41		
311	TER	REGGIO DI CALABRIA (RC) Sez. A	99	74		SEMINATIVO ARBORATO				14 are 30 ca	€ 2,95		
312	TER	REGGIO DI CALABRIA (RC) Sez. A	99	75		SEMINATIVO ARBORATO				15 are	€ 6,97		
313	TER	REGGIO DI CALABRIA (RC) Sez. A	99	80		QUERCETO				5 are 90 ca	€ 0,52		
314	TER	REGGIO DI CALABRIA (RC) Sez. A	99	82		SEMINATIVO				31 are 30 ca	€ 6,47		
315	TER	REGGIO DI CALABRIA (RC) Sez. A	99	142		FU D'ACCERT				5 ca			
316	TER	REGGIO DI CALABRIA (RC) Sez. A	99	637		SEMINATIVO ARBORATO				38 are 60 ca	€ 7,97		
317	TER	REGGIO DI CALABRIA (RC) Sez. A	100	16		INCOLTO STERILE				1 are 50 ca			
318	TER	REGGIO DI CALABRIA (RC) Sez. A	100	19		INCOLTO STERILE				1 are 20 ca			
319	TER	REGGIO DI CALABRIA (RC) Sez. A	100	154		INCOLTO STERILE				4 are 80 ca			
320	TER	REGGIO DI CALABRIA (RC) Sez. A	101	32		ORTO IRRIGUO				20 are 40 ca	€ 49,52		
321	TER	REGGIO DI CALABRIA (RC) Sez. A	101	63		ORTO IRRIGUO				34 are 80 ca	€ 100,65		
322	TER	REGGIO DI CALABRIA (RC) Sez. A	101	99		ORTO IRRIGUO				6 are 86 ca	€ 16,65		
323	TER	REGGIO DI CALABRIA (RC) Sez. A	101	119		ORTO IRRIGUO				1 are 95 ca	€ 5,64		
324	TER	REGGIO DI CALABRIA (RC) Sez. A	101	309		ORTO IRRIGUO				65 ca	€ 1,88		
325	TER	REGGIO DI CALABRIA (RC) Sez. A	101	407		FU D'ACCERT				25 ca			
326	TER	REGGIO DI CALABRIA (RC) Sez. A	101	412		ORTO IRRIGUO				23 ca	€ 0,56		
327	TER	REGGIO DI CALABRIA (RC) Sez. A	101	422		ORTO IRRIGUO				15 ca	€ 0,36		
328	TER	REGGIO DI CALABRIA (RC) Sez. A	101	435		ORTO IRRIGUO				11 are 40 ca	€ 27,67		
329	TER	REGGIO DI CALABRIA (RC) Sez. A	101	488		ORTO IRRIGUO				13 ca	€ 0,38		
330	TER	REGGIO DI CALABRIA (RC) Sez. A	102	519		AGRUMETO				35 ca	€ 1,03		
331	TER	REGGIO DI CALABRIA (RC) Sez. A	102	533		ORTO IRRIGUO				2 are 20 ca	€ 6,36		
332	TER	REGGIO DI CALABRIA (RC) Sez. A	102	550		TERR NON FORMATO				32 ca			
333	TER	REGGIO DI CALABRIA (RC) Sez. A	102	551		TERR NON FORMATO				1 are 24 ca			
334	TER	REGGIO DI CALABRIA (RC) Sez. A	102	794		TERR NON FORMATO				90 ca		STRADE PUBBLICHE	
335	TER	REGGIO DI CALABRIA (RC) Sez. A	102	813		FU D'ACCERT				1 are 33 ca			
336	TER	REGGIO DI CALABRIA (RC) Sez. A	103	211		AGRUMETO				50 ca	€ 0,88		
337	TER	REGGIO DI CALABRIA (RC) Sez. A	103	239		ORTO IRRIGUO				8 are 70 ca			
338	TER	REGGIO DI CALABRIA (RC) Sez. A	103	461		TERR NON FORMATO				32 ca			
339	TER	REGGIO DI CALABRIA (RC) Sez. A	105	12		FABB RURALE				2 are 70 ca			
340	TER	REGGIO DI CALABRIA (RC) Sez. A	105	326		ORTO IRRIGUO				1 are 60 ca	€ 3,88		
341	TER	REGGIO DI CALABRIA (RC) Sez. A	105	332		ORTO IRRIGUO				25 ca	€ 0,61		
342	TER	REGGIO DI CALABRIA (RC) Sez. A	105	337		ORTO IRRIGUO				1 are 46 ca	€ 3,54		
343	TER	REGGIO DI CALABRIA (RC) Sez. A	105	418		ORTO IRRIGUO				32 are 73 ca	€ 94,66		
344	TER	REGGIO DI CALABRIA (RC) Sez. A	105	419		ORTO IRRIGUO				2 are 92 ca	€ 8,45		
345	TER	REGGIO DI CALABRIA (RC) Sez. A	105	421		FABB RURALE				1 are 10 ca			
346	TER	REGGIO DI CALABRIA (RC) Sez. A	105	425		ORTO IRRIGUO				8 are 50 ca	€ 20,63		
347	TER	REGGIO DI CALABRIA (RC) Sez. A	105	659		AGRUMETO				4 are 20 ca	€ 10,19		
348	TER	REGGIO DI CALABRIA (RC) Sez. A	106	51		ORTO IRRIGUO				21 are 11 ca	€ 61,05		
349	TER	REGGIO DI CALABRIA (RC) Sez. A	106	56		FABB RURALE				5 are 30 ca			
350	TER	REGGIO DI CALABRIA (RC) Sez. A	106	73		ORTO IRRIGUO				18 are 80 ca			
351	TER	REGGIO DI CALABRIA (RC) Sez. A	106	74		FABB RURALE							
352	TER	REGGIO DI CALABRIA (RC) Sez. A	106	555		AGRUMETO				40 ca	€ 0,84		
353	TER	REGGIO DI CALABRIA (RC) Sez. A	106	594		AGRUMETO				30 ca	€ 0,63		
354	TER	REGGIO DI CALABRIA (RC) Sez. A	106	624		AGRUMETO				1 are 60 ca	€ 3,35		
355	TER	REGGIO DI CALABRIA (RC) Sez. A	107	34		INCOLTO STERILE				15 are 80 ca			
356	TER	REGGIO DI CALABRIA (RC) Sez. A	108	60		FABB RURALE				1 are 50 ca			
357	TER	REGGIO DI CALABRIA (RC) Sez. A	108	309		AREA URBANA				1 are 10 ca			
358	TER	REGGIO DI CALABRIA (RC) Sez. A	108	310		FABB RURALE				40 ca			
359	TER	REGGIO DI CALABRIA (RC) Sez. A	108	316		AGRUMETO				5 are 60 ca			
360	TER	REGGIO DI CALABRIA (RC) Sez. A	108	846		TERR NON FORMATO				2 are 80 ca		STRADE PUBBLICHE	
361	TER	REGGIO DI CALABRIA (RC) Sez. A	109	81		FU D'ACCERT				30 ca			
362	TER	REGGIO DI CALABRIA (RC) Sez. A	109	88		ENTE URBANO				5 are 14 ca			
363	TER	REGGIO DI CALABRIA (RC) Sez. A	109	427		AGRUMETO				10 ca	€ 0,26		
364	TER	REGGIO DI CALABRIA (RC) Sez. A	109	434		ENTE URBANO				3 are 60 ca			
365	TER	REGGIO DI CALABRIA (RC) Sez. A	109	1512		AGRUMETO				8 are	€ 16,73		
366	TER	REGGIO DI CALABRIA (RC) Sez. A	110	117		FU D'ACCERT				18 ca			
367	TER	REGGIO DI CALABRIA (RC) Sez. A	110	144		SEMINATIVO ARBORATO				33 are 50 ca	€ 20,76		
368	TER	REGGIO DI CALABRIA (RC) Sez. A	110	205		FU D'ACCERT				1 are 41 ca			
369	TER	REGGIO DI CALABRIA (RC) Sez. A	110	697		SEMINATIVO ARBORATO				1 are 30 ca	€ 0,81		
370	TER	REGGIO DI CALABRIA (RC) Sez. A	112	85		INCOLTO STERILE				7 are 50 ca			
371	TER	REGGIO DI CALABRIA (RC) Sez. A	114	156		INCOLTO PRODUTTIVO				3 are 40 ca	€ 0,04		
372	TER	REGGIO DI CALABRIA (RC) Sez. A	116	175		ENTE URBANO				4 are			
373	TER	REGGIO DI CALABRIA (RC) Sez. A	116	177		SEMINATIVO ARBORATO				10 are 80 ca	€ 2,23		
374	TER	REGGIO DI CALABRIA (RC) Sez. A	116	225		FU D'ACCERT							





n.	cod bene	ubicazione	FG	PART	SUB	natura CT	zona	classe	ctg NCEU	superficie / consistenza	rendita cat / redd dom.le	destinaz	valore
375	TER	REGGIO DI CALABRIA (RC) Sez. A	116	254		ENTE URBANO							
376	TER	REGGIO DI CALABRIA (RC) Sez. A	116	258		SEMINATIVO ARBORATO				93 ca	€ 0,19		
377	TER	REGGIO DI CALABRIA (RC) Sez. A	116	259		SEMINATIVO ARBORATO				1 are 67 ca			
378	TER	REGGIO DI CALABRIA (RC) Sez. A	116	394		SEMINATIVO ARBORATO				5 are 60 ca	€ 1,16		
379	TER	REGGIO DI CALABRIA (RC) Sez. A	118	9		FABB RURALE				2 are 30 ca			
380	TER	REGGIO DI CALABRIA (RC) Sez. A	118	17		FABB RURALE				1 are 60 ca			
381	TER	REGGIO DI CALABRIA (RC) Sez. A	118	211		ORTO IRRIGUO				14 are	€ 20,25		
382	TER	REGGIO DI CALABRIA (RC) Sez. A	118	282		AGRUMETO				2 are 18 ca	€ 6,42		
383	TER	REGGIO DI CALABRIA (RC) Sez. A	118	288		AGRUMETO				95 ca	€ 1,99		
384	TER	REGGIO DI CALABRIA (RC) Sez. A	118	324		ORTO IRRIGUO				15 are 21 ca	€ 21,99		
385	TER	REGGIO DI CALABRIA (RC) Sez. A	118	407		ORTO IRRIGUO				65 are 71 ca	€ 159,50		
386	TER	REGGIO DI CALABRIA (RC) Sez. A	120	12		AGRUMETO				2 are 33 ca	€ 4,87		
387	TER	REGGIO DI CALABRIA (RC) Sez. A	120	13		AGRUMETO				2 are 40 ca	€ 3,78		
388	TER	REGGIO DI CALABRIA (RC) Sez. A	120	149		ENTE URBANO				24 are 90 ca			
389	TER	REGGIO DI CALABRIA (RC) Sez. A	120	153		ORTO IRRIGUO				8 are 60 ca			
390	TER	REGGIO DI CALABRIA (RC) Sez. A	120	154		INCOLTO STERILE				75 are 71 ca			
391	TER	REGGIO DI CALABRIA (RC) Sez. A	120	156		FABB RURALE				2 are 90 ca			
392	TER	REGGIO DI CALABRIA (RC) Sez. A	120	158		AGRUMETO				89 are 56 ca			
393	TER	REGGIO DI CALABRIA (RC) Sez. A	120	486		ENTE URBANO				72 are 15 ca			
394	TER	REGGIO DI CALABRIA (RC) Sez. A	120	505		ORTO IRRIGUO				6 are			
395	TER	REGGIO DI CALABRIA (RC) Sez. A	120	522		FABB RURALE				80 ca			
396	TER	REGGIO DI CALABRIA (RC) Sez. A	120	556		ENTE URBANO				22 are 80 ca			
397	TER	REGGIO DI CALABRIA (RC) Sez. A	120	742		ORTO IRRIGUO				15 are 14 ca			
398	TER	REGGIO DI CALABRIA (RC) Sez. A	120	743		ORTO IRRIGUO				2 are 55 ca			
399	TER	REGGIO DI CALABRIA (RC) Sez. A	120	744		ORTO IRRIGUO				13 are 81 ca			
400	TER	REGGIO DI CALABRIA (RC) Sez. A	120	747		ORTO IRRIGUO				5 are 40 ca			
401	TER	REGGIO DI CALABRIA (RC) Sez. A	120	751		AGRUMETO				21 are 54 ca			
402	TER	REGGIO DI CALABRIA (RC) Sez. A	120	752		SERVITU' DI PASSAGGIO				4 are 56 ca			
403	TER	REGGIO DI CALABRIA (RC) Sez. A	120	753		SERVITU' DI PASSAGGIO				2 are 55 ca			
404	TER	REGGIO DI CALABRIA (RC) Sez. A	120	763		ORTO IRRIGUO				8 are 30 ca			
405	TER	REGGIO DI CALABRIA (RC) Sez. A	120	772		AGRUMETO				54 ca			
406	TER	REGGIO DI CALABRIA (RC) Sez. A	120	774		TERRENO IN FORMAZIONE				6 are 90 ca		STRADE PUBBLICHE	
407	TER	REGGIO DI CALABRIA (RC) Sez. A	120	1042		ORTO IRRIGUO				3 are 39 ca	€ 8,23		
408	TER	REGGIO DI CALABRIA (RC) Sez. A	121	6		SEMINATIVO				20 ca			
409	TER	REGGIO DI CALABRIA (RC) Sez. A	121	16		ENTE URBANO				1 ha 12 are 50 ca			
410	TER	REGGIO DI CALABRIA (RC) Sez. A	121	51		ENTE URBANO				22 ca			
411	TER	REGGIO DI CALABRIA (RC) Sez. A	121	55		ENTE URBANO				5 are 40 ca			
412	TER	REGGIO DI CALABRIA (RC) Sez. A	121	160		SEMINATIVO				6 are 86 ca	€ 4,43	GIARDINO PUBBLICO	
413	TER	REGGIO DI CALABRIA (RC) Sez. A	121	176		SEMINATIVO				32 are 10 ca			
414	TER	REGGIO DI CALABRIA (RC) Sez. A	121	211		SEMINATIVO ARBORATO				50 ca			
415	TER	REGGIO DI CALABRIA (RC) Sez. A	121	243		SEMINATIVO				1 are 20 ca	€ 0,77		
416	TER	REGGIO DI CALABRIA (RC) Sez. A	121	256		TERR NON FORMATO				70 ca			
417	TER	REGGIO DI CALABRIA (RC) Sez. A	121	260		CORTE				6 are 40 ca			
418	TER	REGGIO DI CALABRIA (RC) Sez. A	121	304		TERR NON FORMATO				1 are 52 ca			
419	TER	REGGIO DI CALABRIA (RC) Sez. A	121	305		TERR NON FORMATO				34 ca			
420	TER	REGGIO DI CALABRIA (RC) Sez. A	121	351		AREA URBANA						propr. per l'area ( IP service)	
421	TER	REGGIO DI CALABRIA (RC) Sez. A	121	406		ENTE URBANO				4 are 50 ca			
422	TER	REGGIO DI CALABRIA (RC) Sez. A	121	408		ENTE URBANO				6 are 20 ca			
423	TER	REGGIO DI CALABRIA (RC) Sez. A	122	128		ENTE URBANO				10 are 90 ca			
424	TER	REGGIO DI CALABRIA (RC) Sez. A	122	146		ENTE URBANO				5 are 40 ca			
425	TER	REGGIO DI CALABRIA (RC) Sez. A	122	149		ENTE URBANO				4 are			
426	TER	REGGIO DI CALABRIA (RC) Sez. A	122	151		ENTE URBANO				11 are 02 ca			
427	TER	REGGIO DI CALABRIA (RC) Sez. A	122	154		ENTE URBANO				4 are 78 ca			
428	TER	REGGIO DI CALABRIA (RC) Sez. A	122	155		ENTE URBANO				1 are 70 ca			
429	TER	REGGIO DI CALABRIA (RC) Sez. A	122	157		ENTE URBANO				2 are 45 ca			
430	TER	REGGIO DI CALABRIA (RC) Sez. A	122	158		ENTE URBANO				9 are 70 ca			
431	TER	REGGIO DI CALABRIA (RC) Sez. A	122	159		ENTE URBANO				6 are 58 ca			
432	TER	REGGIO DI CALABRIA (RC) Sez. A	122	160		ENTE URBANO				1 are 80 ca			
433	TER	REGGIO DI CALABRIA (RC) Sez. A	122	168		ENTE URBANO				2 are 49 ca			
434	TER	REGGIO DI CALABRIA (RC) Sez. A	122	169		ENTE URBANO				7 are 70 ca			
435	TER	REGGIO DI CALABRIA (RC) Sez. A	122	171		SEMINATIVO				9 are 5 ca	€ 5,84		
436	TER	REGGIO DI CALABRIA (RC) Sez. A	122	204		ENTE URBANO				1170			
437	TER	REGGIO DI CALABRIA (RC) Sez. A	122	218		FU D'ACCERT				80 ca			
438	TER	REGGIO DI CALABRIA (RC) Sez. A	122	229		ENTE URBANO				820			
439	TER	REGGIO DI CALABRIA (RC) Sez. A	122	230		ENTE URBANO				430			
440	TER	REGGIO DI CALABRIA (RC) Sez. A	122	233		SEMINATIVO				4 are 68 ca	€ 2,30		
441	TER	REGGIO DI CALABRIA (RC) Sez. A	122	238		ENTE URBANO				825			
442	TER	REGGIO DI CALABRIA (RC) Sez. A	122	239		ENTE URBANO				773			
443	TER	REGGIO DI CALABRIA (RC) Sez. A	122	267		ENTE URBANO				290			
444	TER	REGGIO DI CALABRIA (RC) Sez. A	122	272		ENTE URBANO				214			
445	TER	REGGIO DI CALABRIA (RC) Sez. A	122	275		FU D'ACCERT				85			
446	TER	REGGIO DI CALABRIA (RC) Sez. A	122	276		FU D'ACCERT				40			
447	TER	REGGIO DI CALABRIA (RC) Sez. A	122	283		ENTE URBANO				1350			
448	TER	REGGIO DI CALABRIA (RC) Sez. A	122	299		SEMINATIVO IRRIGUO ARBORATO				8 ca	€ 0,10		
449	TER	REGGIO DI CALABRIA (RC) Sez. A	122	335		ENTE URBANO				50			
450	TER	REGGIO DI CALABRIA (RC) Sez. A	122	350		SEMINATIVO				26 ca	€ 0,17		




n.	cod bene	ubicazione	FG	PART	SUB	natura CT	zona	classe	ctg NCEU	superficie / consistenza	rendita cat / redd dom.le	destinaz	valore
451	TER	REGGIO DI CALABRIA (RC) Sez. A	122	404		ENTE URBANO				35			
452	TER	REGGIO DI CALABRIA (RC) Sez. A	122	418		ENTE URBANO				444			
453	TER	REGGIO DI CALABRIA (RC) Sez. A	122	426		ENTE URBANO				200			
454	TER	REGGIO DI CALABRIA (RC) Sez. A	122	441		ENTE URBANO				447			
455	TER	REGGIO DI CALABRIA (RC) Sez. A	122	447		ENTE URBANO				316			
456	TER	REGGIO DI CALABRIA (RC) Sez. A	122	525		SEMINATIVO				342			
457	TER	REGGIO DI CALABRIA (RC) Sez. A	122	526		SEMINATIVO				95			
458	TER	REGGIO DI CALABRIA (RC) Sez. A	122	527		TERR NON FORMATO				20 ca		STRADE PUBBLICHE	
459	TER	REGGIO DI CALABRIA (RC) Sez. A	122	622		ENTE URBANO				1180			
460	TER	REGGIO DI CALABRIA (RC) Sez. A	122	623		ENTE URBANO				406			
461	TER	REGGIO DI CALABRIA (RC) Sez. A	122	650		SEMINATIVO ARBORATO				8 ca	€ 0,05	strada pubblica	
462	TER	REGGIO DI CALABRIA (RC) Sez. A	122	651		SEMINATIVO ARBORATO				2 are 78 ca	€ 1,87		
463	TER	REGGIO DI CALABRIA (RC) Sez. A	122	652		SEMINATIVO				45 are 85 ca	€ 29,60		
464	TER	REGGIO DI CALABRIA (RC) Sez. A	122	A		ENTE URBANO				1070			
465	TER	REGGIO DI CALABRIA (RC) Sez. A	123	48		ENTE URBANO				530			
466	TER	REGGIO DI CALABRIA (RC) Sez. A	123	49		ENTE URBANO				350			
467	TER	REGGIO DI CALABRIA (RC) Sez. A	123	50		ENTE URBANO				430			
468	TER	REGGIO DI CALABRIA (RC) Sez. A	123	52		SEMINATIVO				26 are 50 ca	€ 17,11		
469	TER	REGGIO DI CALABRIA (RC) Sez. A	123	73		ENTE URBANO				2040			
470	TER	REGGIO DI CALABRIA (RC) Sez. A	123	168		ENTE URBANO				210			
471	TER	REGGIO DI CALABRIA (RC) Sez. A	123	169		ENTE URBANO				540			
472	TER	REGGIO DI CALABRIA (RC) Sez. A	123	170		ENTE URBANO				380			
473	TER	REGGIO DI CALABRIA (RC) Sez. A	123	171		ENTE URBANO				670			
474	TER	REGGIO DI CALABRIA (RC) Sez. A	123	173		ENTE URBANO				530			
475	TER	REGGIO DI CALABRIA (RC) Sez. A	123	183		ENTE URBANO							
476	TER	REGGIO DI CALABRIA (RC) Sez. A	123	192		SEMINATIVO				11 ca	€ 0,07		
477	TER	REGGIO DI CALABRIA (RC) Sez. A	123	195		SEMINATIVO				46 ca	€ 0,30		
478	TER	REGGIO DI CALABRIA (RC) Sez. A	123	220		SEMINATIVO				190			
479	TER	REGGIO DI CALABRIA (RC) Sez. A	123	240		ENTE URBANO				1080			
480	TER	REGGIO DI CALABRIA (RC) Sez. A	123	246		FU D'ACCERT				3 are 60 ca			
481	TER	REGGIO DI CALABRIA (RC) Sez. A	123	256		SEMINATIVO				4 ca	€ 0,03		
482	TER	REGGIO DI CALABRIA (RC) Sez. A	123	259		FU D'ACCERT				52 ca			
483	TER	REGGIO DI CALABRIA (RC) Sez. A	123	269		SEMINATIVO				6			
484	TER	REGGIO DI CALABRIA (RC) Sez. A	123	270		SEMINATIVO				80			
485	TER	REGGIO DI CALABRIA (RC) Sez. A	123	321		ENTE URBANO				1510			
486	TER	REGGIO DI CALABRIA (RC) Sez. A	124	11		FU D'ACCERT				8 are 84 ca			
487	TER	REGGIO DI CALABRIA (RC) Sez. A	124	35		ENTE URBANO				130			
488	TER	REGGIO DI CALABRIA (RC) Sez. A	124	36		ENTE URBANO				235			
489	TER	REGGIO DI CALABRIA (RC) Sez. A	124	37		ENTE URBANO				540			
490	TER	REGGIO DI CALABRIA (RC) Sez. A	124	38		ENTE URBANO				370			
491	TER	REGGIO DI CALABRIA (RC) Sez. A	124	39		ENTE URBANO				230			
492	TER	REGGIO DI CALABRIA (RC) Sez. A	124	45		ENTE URBANO				390			
493	TER	REGGIO DI CALABRIA (RC) Sez. A	124	46		ENTE URBANO				210			
494	TER	REGGIO DI CALABRIA (RC) Sez. A	124	47		ENTE URBANO				160			
495	TER	REGGIO DI CALABRIA (RC) Sez. A	124	48		SEMINATIVO				21			
496	TER	REGGIO DI CALABRIA (RC) Sez. A	124	49		ENTE URBANO				290			
497	TER	REGGIO DI CALABRIA (RC) Sez. A	124	50		ENTE URBANO				270			
498	TER	REGGIO DI CALABRIA (RC) Sez. A	124	51		GELSETO				4 are 70 ca	€ 0,49		
499	TER	REGGIO DI CALABRIA (RC) Sez. A	124	52		GELSETO				4 are 40 ca	€ 0,45		
500	TER	REGGIO DI CALABRIA (RC) Sez. A	124	54		AREA URBANA				22 mq		area-Gazebo p.za indipendenza	
501	TER	REGGIO DI CALABRIA (RC) Sez. A	124	70		FU D'ACCERT				1597			
502	TER	REGGIO DI CALABRIA (RC) Sez. A	124	71		ENTE URBANO				61			
503	TER	REGGIO DI CALABRIA (RC) Sez. A	124	72		ENTE URBANO				190			
504	TER	REGGIO DI CALABRIA (RC) Sez. A	124	73		ENTE URBANO				170			
505	TER	REGGIO DI CALABRIA (RC) Sez. A	124	74		ENTE URBANO				166			
506	TER	REGGIO DI CALABRIA (RC) Sez. A	124	105		ENTE URBANO				230			
507	TER	REGGIO DI CALABRIA (RC) Sez. A	124	217		FU D'ACCERT				8 are 27 ca			
508	TER	REGGIO DI CALABRIA (RC) Sez. A	124	218		INCOLTO STERILE				20 are 2 ca			
509	TER	REGGIO DI CALABRIA (RC) Sez. A	124	227		CORTE				50			
510	TER	REGGIO DI CALABRIA (RC) Sez. A	124	228		ENTE URBANO				290			
511	TER	REGGIO DI CALABRIA (RC) Sez. A	124	230		SEMINATIVO ARBORATO				87			
512	TER	REGGIO DI CALABRIA (RC) Sez. A	124	231		SEMINATIVO ARBORATO				100			
513	TER	REGGIO DI CALABRIA (RC) Sez. A	124	263		ENTE URBANO				23			
514	TER	REGGIO DI CALABRIA (RC) Sez. A	124	327		TERR NON FORMATO				1 are 20 ca			
515	TER	REGGIO DI CALABRIA (RC) Sez. A	124	331		INCOLTO STERILE				20 ca			
516	TER	REGGIO DI CALABRIA (RC) Sez. A	124	333		FU D'ACCERT				75 are 75 ca			
517	TER	REGGIO DI CALABRIA (RC) Sez. A	124	335		FU D'ACCERT				34 ca			
518	TER	REGGIO DI CALABRIA (RC) Sez. A	124	336		FU D'ACCERT				2 are 5 ca			
519	TER	REGGIO DI CALABRIA (RC) Sez. A	124	337		FU D'ACCERT				2 are 30 ca			
520	TER	REGGIO DI CALABRIA (RC) Sez. A	124	338		FU D'ACCERT				2 are 52 ca			
521	TER	REGGIO DI CALABRIA (RC) Sez. A	124	340		FU D'ACCERT				20 are 39 ca			
522	TER	REGGIO DI CALABRIA (RC) Sez. A	124	346		INCOLTO STERILE				51 ca			
523	TER	REGGIO DI CALABRIA (RC) Sez. A	124	314 Ex 229		ENTE URBANO				239			
524	TER	REGGIO DI CALABRIA (RC) Sez. A	124	330 Ex 107		ENTE URBANO				150			
525	TER	REGGIO DI CALABRIA (RC) Sez. A	125	3		SEMINATIVO				13 are 70 ca	€ 8,84		
526	TER	REGGIO DI CALABRIA (RC) Sez. A	125	32		ENTE URBANO				955			

n.	cod bene	ubicazione	FG	PART	SUB	natura CT	zona	classe	ctg NCEU	superficie / consistenza	rendita cat / redd dom.le	destinaz	valore
527	TER	REGGIO DI CALABRIA (RC) Sez. A	125	55		CORTE				140			
528	TER	REGGIO DI CALABRIA (RC) Sez. A	125	109		SEMINATIVO				5 are	€ 3,23		
529	TER	REGGIO DI CALABRIA (RC) Sez. A	125	184		SEMINATIVO				2 are 10 ca	€ 1,36		
530	TER	REGGIO DI CALABRIA (RC) Sez. A	125	230		SEMINATIVO				1 are 50 ca	€ 0,97		
531	TER	REGGIO DI CALABRIA (RC) Sez. A	125	351		FU D'ACCERT				18 ca			
532	TER	REGGIO DI CALABRIA (RC) Sez. A	125	352		INCOLTO STERILE				1 are 93 ca			
533	TER	REGGIO DI CALABRIA (RC) Sez. A	125	C		COSTR NON ABITATIVA				68 ca			
534	TER	REGGIO DI CALABRIA (RC) Sez. A	125	D		COSTR NON ABITATIVA				2 are			
535	TER	REGGIO DI CALABRIA (RC) Sez. A	126	33		SEMINATIVO				5 are 55 ca	€ 3,58		
536	TER	REGGIO DI CALABRIA (RC) Sez. A	126	34		SEMINATIVO				50 ca	€ 0,32		
537	TER	REGGIO DI CALABRIA (RC) Sez. A	126	42		ENTE URBANO				242			
538	TER	REGGIO DI CALABRIA (RC) Sez. A	126	43		ENTE URBANO				520			
539	TER	REGGIO DI CALABRIA (RC) Sez. A	126	116		SEMINATIVO				2 are 63 ca	€ 1,70		
540	TER	REGGIO DI CALABRIA (RC) Sez. A	126	244		ENTE URBANO				110			
541	TER	REGGIO DI CALABRIA (RC) Sez. A	126	275		ENTE URBANO				290			
542	TER	REGGIO DI CALABRIA (RC) Sez. A	126	314		ENTE URBANO				110			
543	TER	REGGIO DI CALABRIA (RC) Sez. A	126	391		ENTE URBANO				210			
544	TER	REGGIO DI CALABRIA (RC) Sez. A	126	398		ENTE URBANO				410			
545	TER	REGGIO DI CALABRIA (RC) Sez. A	126	489		ENTE URBANO				489			
546	TER	REGGIO DI CALABRIA (RC) Sez. A	126	591		SEMINATIVO				70			
547	TER	REGGIO DI CALABRIA (RC) Sez. A	126	643		ENTE URBANO				70			
548	TER	REGGIO DI CALABRIA (RC) Sez. A	126	692		ENTE URBANO				230			
549	TER	REGGIO DI CALABRIA (RC) Sez. A	126	704		ENTE URBANO				88			
550	TER	REGGIO DI CALABRIA (RC) Sez. A	126	886		SEMINATIVO				54 ca	€ 0,35		
551	TER	REGGIO DI CALABRIA (RC) Sez. A	127	139		FABB RURALE				10 ca			
552	TER	REGGIO DI CALABRIA (RC) Sez. A	127	212		FERROVIA Sottopasso				4 are			
553	TER	REGGIO DI CALABRIA (RC) Sez. A	127	265		FABB RURALE				2 ha 1 are 80 ca			
554	TER	REGGIO DI CALABRIA (RC) Sez. A	128	159		ENTE URBANO				1303			
555	TER	REGGIO DI CALABRIA (RC) Sez. A	128	172		ENTE URBANO				110			
556	TER	REGGIO DI CALABRIA (RC) Sez. A	128	173		ENTE URBANO				130			
557	TER	REGGIO DI CALABRIA (RC) Sez. A	128	174		ENTE URBANO				130			
558	TER	REGGIO DI CALABRIA (RC) Sez. A	128	175		ENTE URBANO				210			
559	TER	REGGIO DI CALABRIA (RC) Sez. A	128	177	54	ENTE URBANO							
560	TER	REGGIO DI CALABRIA (RC) Sez. A	128	178		ENTE URBANO							
561	TER	REGGIO DI CALABRIA (RC) Sez. A	128	180		ENTE URBANO				77			
562	TER	REGGIO DI CALABRIA (RC) Sez. A	128	181		ENTE URBANO				260			
563	TER	REGGIO DI CALABRIA (RC) Sez. A	128	182		ENTE URBANO				42			
564	TER	REGGIO DI CALABRIA (RC) Sez. A	128	183		ENTE URBANO				100			
565	TER	REGGIO DI CALABRIA (RC) Sez. A	128	215		ENTE URBANO				414			
566	TER	REGGIO DI CALABRIA (RC) Sez. A	128	216		ENTE URBANO				96			
567	TER	REGGIO DI CALABRIA (RC) Sez. A	128	217		ENTE URBANO				140			
568	TER	REGGIO DI CALABRIA (RC) Sez. A	128	219		ENTE URBANO				140			
569	TER	REGGIO DI CALABRIA (RC) Sez. A	128	220		ENTE URBANO				370			
570	TER	REGGIO DI CALABRIA (RC) Sez. A	128	222		ENTE URBANO				494			
571	TER	REGGIO DI CALABRIA (RC) Sez. A	128	223		SEMINATIVO				62			
572	TER	REGGIO DI CALABRIA (RC) Sez. A	128	225		ENTE URBANO				150			
573	TER	REGGIO DI CALABRIA (RC) Sez. A	128	226		ENTE URBANO				40			
574	TER	REGGIO DI CALABRIA (RC) Sez. A	128	239		ENTE URBANO				220			
575	TER	REGGIO DI CALABRIA (RC) Sez. A	128	242		ENTE URBANO				570			
576	TER	REGGIO DI CALABRIA (RC) Sez. A	128	251		ENTE URBANO				5			
577	TER	REGGIO DI CALABRIA (RC) Sez. A	128	258		ENTE URBANO				680			
578	TER	REGGIO DI CALABRIA (RC) Sez. A	128	259		ENTE URBANO				1303			
579	TER	REGGIO DI CALABRIA (RC) Sez. A	128	281		SEMINATIVO				10			
580	TER	REGGIO DI CALABRIA (RC) Sez. A	128	291		SEMINATIVO				9 are 10 ca	€ 5,87		
581	TER	REGGIO DI CALABRIA (RC) Sez. A	128	295		ENTE URBANO				150			
582	TER	REGGIO DI CALABRIA (RC) Sez. A	128	297		SEMINATIVO				270			
583	TER	REGGIO DI CALABRIA (RC) Sez. A	128	307		SEMINATIVO				17			
584	TER	REGGIO DI CALABRIA (RC) Sez. A	128	312		ENTE URBANO				39			
585	TER	REGGIO DI CALABRIA (RC) Sez. A	128	313		SEMINATIVO				20 ca	€ 0,13		
586	TER	REGGIO DI CALABRIA (RC) Sez. A	128	318		SEMINATIVO				48			
587	TER	REGGIO DI CALABRIA (RC) Sez. A	128	319		SEMINATIVO				13			
588	TER	REGGIO DI CALABRIA (RC) Sez. A	128	322		ENTE URBANO							
589	TER	REGGIO DI CALABRIA (RC) Sez. A	128	323		SEMINATIVO				18			
590	TER	REGGIO DI CALABRIA (RC) Sez. A	128	325		SEMINATIVO				20			
591	TER	REGGIO DI CALABRIA (RC) Sez. A	128	485		ENTE URBANO				206			
592	TER	REGGIO DI CALABRIA (RC) Sez. A	128	486		ENTE URBANO				529			
593	TER	REGGIO DI CALABRIA (RC) Sez. A	128	528		ENTE URBANO				112			
594	TER	REGGIO DI CALABRIA (RC) Sez. A	128	549		ENTE URBANO				230			
595	TER	REGGIO DI CALABRIA (RC) Sez. A	128	231 Ex 266-267-268		ENTE URBANO				160			
596	TER	REGGIO DI CALABRIA (RC) Sez. A	128	341 Ex 280		ENTE URBANO				170			
597	TER	REGGIO DI CALABRIA (RC) Sez. A	128	441 Ex 462		ENTE URBANO				447			
598	TER	REGGIO DI CALABRIA (RC) Sez. A	128	492 Ex 517 Ex 298		ENTE URBANO				520			
599	TER	REGGIO DI CALABRIA (RC) Sez. A	128	496 Ex 308		ENTE URBANO				669			
600	TER	REGGIO DI CALABRIA (RC) Sez. A	128	509 Ex 243 e 240		ENTE URBANO				1490			
601	TER	REGGIO DI CALABRIA (RC) Sez. A	128	511ex 224		ENTE URBANO				530			
602	TER	REGGIO DI CALABRIA (RC) Sez. A	128	511ex 284		ENTE URBANO				530			



n.	cod bene	ubicazione	FG	PART	SUB	natura CT	zona	classe	ctg NCEU	superficie / consistenza	rendita cat / redd dom.le	destinaz	valore
603	TER	REGGIO DI CALABRIA (RC) Sez. A	128	529 Ex 324 ed EX 218		ENTE URBANO				238			
604	TER	REGGIO DI CALABRIA (RC) Sez. A	129	148		ENTE URBANO				1270			
605	TER	REGGIO DI CALABRIA (RC) Sez. A	129	149		ENTE URBANO				3460			
606	TER	REGGIO DI CALABRIA (RC) Sez. A	129	164		ENTE URBANO				1590			
607	TER	REGGIO DI CALABRIA (RC) Sez. A	129	167		ENTE URBANO				90			
608	TER	REGGIO DI CALABRIA (RC) Sez. A	129	172		SEMINATIVO				4 are 10 ca	€ 2,65		
609	TER	REGGIO DI CALABRIA (RC) Sez. A	129	334		SEMINATIVO				80			
610	TER	REGGIO DI CALABRIA (RC) Sez. A	129	105 EX 190		ENTE URBANO				180			
611	TER	REGGIO DI CALABRIA (RC) Sez. A	129	321 Ex 106-108-116		ENTE URBANO				440			
612	TER	REGGIO DI CALABRIA (RC) Sez. A	129	356 Ex 168 - 175		ENTE URBANO				285			
613	TER	REGGIO DI CALABRIA (RC) Sez. A	129	A		ENTE URBANO				3030			
614	TER	REGGIO DI CALABRIA (RC) Sez. B	1	427		INCOLTO PRODUTTIVO				76 are 20 ca	€ 1,18		
615	TER	REGGIO DI CALABRIA (RC) Sez. B	1	428		INCOLTO PRODUTTIVO				1 ha 14 are 60 ca	€ 1,78		
616	TER	REGGIO DI CALABRIA (RC) Sez. B	1	429		INCOLTO PRODUTTIVO				3 ha 86 are 20 ca	€ 5,98		
617	TER	REGGIO DI CALABRIA (RC) Sez. B	10	15		CASTAGNETO DA FRUTTO				3 ha 11 are 20 ca			
618	TER	REGGIO DI CALABRIA (RC) Sez. B	10	16		INCOLTO PRODUTTIVO				5 ha			
619	TER	REGGIO DI CALABRIA (RC) Sez. B	11	43		CASTAGNETO DA FRUTTO				2 ha 88 are 70 ca	€ 59,64		
620	TER	REGGIO DI CALABRIA (RC) Sez. B	11	44		CASTAGNETO DA FRUTTO				2 ha 50 are	€ 51,65		
621	TER	REGGIO DI CALABRIA (RC) Sez. B	11	45		PASCOLO				3 ha 61 are 30 ca	€ 9,33		
622	TER	REGGIO DI CALABRIA (RC) Sez. B	12	18		PASCOLO ARBORATO				1 ha 29 are	€ 8,66		
623	TER	REGGIO DI CALABRIA (RC) Sez. B	12	19		PASCOLO ARBORATO				1 ha 10 are 50 ca			
624	TER	REGGIO DI CALABRIA (RC) Sez. B	14	1		CASTAGNETO DA FRUTTO				3 65 00			
625	TER	REGGIO DI CALABRIA (RC) Sez. B	14	25		SEMINATIVO				13120			
626	TER	REGGIO DI CALABRIA (RC) Sez. B	14	25		SEMINATIVO				1 ha 31 are 20 ca	€ 23,72		
627	TER	REGGIO DI CALABRIA (RC) Sez. B	14	99		MODELLO 26							
628	TER	REGGIO DI CALABRIA (RC) Sez. B	14	114		SEMINATIVO				67 ha 49 are 8 ca	€ 1.219,96		
629	TER	REGGIO DI CALABRIA (RC) Sez. B	14	115		SEMINATIVO				8 are	€ 1,45		
630	TER	REGGIO DI CALABRIA (RC) Sez. B	14	116		SEMINATIVO				84 are 65 ca	€ 15,30		
631	TER	REGGIO DI CALABRIA (RC) Sez. B	14	117		MODELLO 26							
632	TER	REGGIO DI CALABRIA (RC) Sez. B	14	131		SEMINATIVO IRRIGUO				66 are 14 ca	€ 51,24		
633	TER	REGGIO DI CALABRIA (RC) Sez. B	17	13		SEMINATIVO				2 ha 52 are 2 ca	€ 45,56		
634	TER	REGGIO DI CALABRIA (RC) Sez. B	17	14		SEMINATIVO				1 ha 38 are 18 ca	€ 24,98		
635	TER	REGGIO DI CALABRIA (RC) Sez. B	21	1		PASCOLO				4 are 40 ca	€ 0,11		
636	TER	REGGIO DI CALABRIA (RC) Sez. B	21	6		PASCOLO ARBORATO				2 are 70 ca	€ 0,18		
637	TER	REGGIO DI CALABRIA (RC) Sez. B	21	69		FU D'ACCERT				4 ca			
638	TER	REGGIO DI CALABRIA (RC) Sez. B	21	75		INCOLTO STERILE				46 are 34 ca			
639	TER	REGGIO DI CALABRIA (RC) Sez. B	21	76		PASCOLO				32 are 30 ca	€ 1,67		
640	TER	REGGIO DI CALABRIA (RC) Sez. B	21	130		PASCOLO				4 are 20 ca	€ 0,22		
641	TER	REGGIO DI CALABRIA (RC) Sez. B	21	179		PASCOLO				10 are 90 ca	€ 0,28		
642	TER	REGGIO DI CALABRIA (RC) Sez. B	22	12		FU D'ACCERT				8 ca			
643	TER	REGGIO DI CALABRIA (RC) Sez. B	22	32		FU D'ACCERT				28 ca			
644	TER	REGGIO DI CALABRIA (RC) Sez. B	22	33		FU D'ACCERT				49 ca			
645	TER	REGGIO DI CALABRIA (RC) Sez. B	22	309		CORTE				1540		EX ORTO DI GUERRA	
646	TER	REGGIO DI CALABRIA (RC) Sez. B	22	476		FU D'ACCERT				18 ca			
647	TER	REGGIO DI CALABRIA (RC) Sez. B	22	486		ENTE URBANO				35			
648	TER	REGGIO DI CALABRIA (RC) Sez. B	22	784		ENTE URBANO				130			
649	TER	REGGIO DI CALABRIA (RC) Sez. B	22	785		ENTE URBANO				160			
650	TER	REGGIO DI CALABRIA (RC) Sez. B	22	786		ENTE URBANO				190			
651	TER	REGGIO DI CALABRIA (RC) Sez. B	22	787		ENTE URBANO				160			
652	TER	REGGIO DI CALABRIA (RC) Sez. B	22	788		ENTE URBANO				130			
653	TER	REGGIO DI CALABRIA (RC) Sez. B	22	789		FU D'ACCERT				140			
654	TER	REGGIO DI CALABRIA (RC) Sez. B	22	790		ENTE URBANO				120			
655	TER	REGGIO DI CALABRIA (RC) Sez. B	22	791		INCOLTO STERILE				110			
656	TER	REGGIO DI CALABRIA (RC) Sez. B	22	792		INCOLTO STERILE				1 are 30 ca			
657	TER	REGGIO DI CALABRIA (RC) Sez. B	22	793		INCOLTO STERILE				2 are 60 ca			
658	TER	REGGIO DI CALABRIA (RC) Sez. B	22	929		AREA FABBRICATO DEMOLITO				18 ca			
659	TER	REGGIO DI CALABRIA (RC) Sez. B	22	957		ULIVETO				29 ca	€ 0,22		
660	TER	REGGIO DI CALABRIA (RC) Sez. B	22	1017		INCOLTO STERILE				49 ca			
661	TER	REGGIO DI CALABRIA (RC) Sez. B	22	1031		INCOLTO STERILE				1 are 60 ca			
662	TER	REGGIO DI CALABRIA (RC) Sez. B	22	1038		INCOLTO STERILE				15 ca			
663	TER	REGGIO DI CALABRIA (RC) Sez. B	22	1084		INCOLTO STERILE				3 are 86 ca			
664	TER	REGGIO DI CALABRIA (RC) Sez. B	22	1106		INCOLTO STERILE				12 are 70 ca			
665	TER	REGGIO DI CALABRIA (RC) Sez. B	22	1117		INCOLTO STERILE				1 ha 1 are 85 ca			
666	TER	REGGIO DI CALABRIA (RC) Sez. B	22	1118		INCOLTO STERILE				49 ca			
667	TER	REGGIO DI CALABRIA (RC) Sez. B	22	1195		INCOLTO STERILE				85 ca			
668	TER	REGGIO DI CALABRIA (RC) Sez. B	22	1016-1117-1118 Ex 41		ENTE URBANO				(41): 10660		EX ORTO DI GUERRA	
669	TER	REGGIO DI CALABRIA (RC) Sez. B	23	10		PASCOLO ARBORATO				94 ca	€ 0,06		
670	TER	REGGIO DI CALABRIA (RC) Sez. B	23	65		PASCOLO				67 are 50 ca	€ 1,74		
671	TER	REGGIO DI CALABRIA (RC) Sez. B	23	68		SEMINATIVO				19 are 70 ca	€ 3,56		
672	TER	REGGIO DI CALABRIA (RC) Sez. B	23	91		PASCOLO ARBORATO				6800			
673	TER	REGGIO DI CALABRIA (RC) Sez. B	23	97		INCOLTO PRODUTTIVO				10 are 90 ca	€ 0,17		
674	TER	REGGIO DI CALABRIA (RC) Sez. B	23	105		PASCOLO ARBORATO				540			
675	TER	REGGIO DI CALABRIA (RC) Sez. B	23	106		INCOLTO PRODUTTIVO				3 are 30 ca	€ 0,05		
676	TER	REGGIO DI CALABRIA (RC) Sez. B	23	109		PASCOLO ARBORATO				9 are 20 ca	€ 0,62		
677	TER	REGGIO DI CALABRIA (RC) Sez. B	23	136		INCOLTO PRODUTTIVO				5 are 30 ca	€ 0,08		
678	TER	REGGIO DI CALABRIA (RC) Sez. B	23	155		INCOLTO STERILE				12 are 90 ca			





n.	cod bene	ubicazione	FG	PART	SUB	natura CT	zona	classe	ctg NCEU	superficie / consistenza	rendita cat / redd dom.le	destinaz	valore
679	TER	REGGIO DI CALABRIA (RC) Sez. B	23	172		INCOLTO PRODUTTIVO				9 are 20 ca	€ 0,14		
680	TER	REGGIO DI CALABRIA (RC) Sez. B	23	316		PASCOLO ARBORATO				2 are 62 ca	€ 0,18		
681	TER	REGGIO DI CALABRIA (RC) Sez. B	23	338		SEMINATIVO ARBORATO				29 are 27 ca	€ 13,61		
682	TER	REGGIO DI CALABRIA (RC) Sez. B	23	426		TERR NON FORMATO				52 ca			
683	TER	REGGIO DI CALABRIA (RC) Sez. B	23	454		PASCOLO ARBORATO				5 are 5 ca	€ 0,34		
684	TER	REGGIO DI CALABRIA (RC) Sez. B	24	28		INCOLTO STERILE				1 are 60 ca			
685	TER	REGGIO DI CALABRIA (RC) Sez. B	24	52		ENTE URBANO				300			
686	TER	REGGIO DI CALABRIA (RC) Sez. B	24	146		INCOLTO STERILE				61 ca			
687	TER	REGGIO DI CALABRIA (RC) Sez. B	24	169		ENTE URBANO				130			
688	TER	REGGIO DI CALABRIA (RC) Sez. B	24	178		INCOLTO STERILE				86 ca			
689	TER	REGGIO DI CALABRIA (RC) Sez. B	24	186		ENTE URBANO				510			
690	TER	REGGIO DI CALABRIA (RC) Sez. B	24	187		PASCOLO ARBORATO				2 are	€ 0,13		
691	TER	REGGIO DI CALABRIA (RC) Sez. B	24	200		CORTE				2360		EX ORTO DI GUERRA	
692	TER	REGGIO DI CALABRIA (RC) Sez. B	24	346		CORTE				1127		EX ORTO DI GUERRA	
693	TER	REGGIO DI CALABRIA (RC) Sez. B	24	649		ULIVETO				3 are 60 ca	€ 1,39		
694	TER	REGGIO DI CALABRIA (RC) Sez. B	24	687		ULIVETO				480			
695	TER	REGGIO DI CALABRIA (RC) Sez. B	24	708		PASCOLO ARBORATO				50			
696	TER	REGGIO DI CALABRIA (RC) Sez. B	24	1008		FU D'ACCERT				30 ca			
697	TER	REGGIO DI CALABRIA (RC) Sez. B	24	1121		ULIVETO				4 are 7 ca	€ 1,58		
698	TER	REGGIO DI CALABRIA (RC) Sez. B	24	1280		RELITTO STRADALE							
699	TER	REGGIO DI CALABRIA (RC) Sez. B	24	1281		RELITTO STRADALE							
700	TER	REGGIO DI CALABRIA (RC) Sez. B	24	1292		RELITTO STRADALE				21 ca			
701	TER	REGGIO DI CALABRIA (RC) Sez. B	25	12		INCOLTO STERILE				12 are 80 ca			
702	TER	REGGIO DI CALABRIA (RC) Sez. B	25	44		INCOLTO PRODUTTIVO				11 are 40 ca	€ 0,18		
703	TER	REGGIO DI CALABRIA (RC) Sez. B	25	118		INCOLTO STERILE				1 are 80 ca			
704	TER	REGGIO DI CALABRIA (RC) Sez. B	25	119		PASCOLO ARBORATO				8 are	€ 0,54		
705	TER	REGGIO DI CALABRIA (RC) Sez. B	25	122		PASCOLO ARBORATO				2 are 20 ca	€ 0,28		
706	TER	REGGIO DI CALABRIA (RC) Sez. B	25	123		PASCOLO ARBORATO				6 are 60 ca	€ 0,44		
707	TER	REGGIO DI CALABRIA (RC) Sez. B	25	124		PASCOLO ARBORATO				19 are 40 ca	€ 1,30		
708	TER	REGGIO DI CALABRIA (RC) Sez. B	25	125		PASCOLO ARBORATO				4 are	€ 0,27		
709	TER	REGGIO DI CALABRIA (RC) Sez. B	26	101		FU D'ACCERT				11 ca			
710	TER	REGGIO DI CALABRIA (RC) Sez. B	26	131		FU D'ACCERT				4 ca			
711	TER	REGGIO DI CALABRIA (RC) Sez. B	27	157		PASCOLO ARBORATO				33 are	€ 2,22		
712	TER	REGGIO DI CALABRIA (RC) Sez. B	27	158		PASCOLO				16 are 80 ca	€ 0,43		
713	TER	REGGIO DI CALABRIA (RC) Sez. B	31	279		ULIVETO				6 are	€ 4,49		
714	TER	REGGIO DI CALABRIA (RC) Sez. C	2	251		INCOLTO STERILE				17 are 60 ca			
715	TER	REGGIO DI CALABRIA (RC) Sez. C	2	435		GELSETO				14 ca	€ 0,04		
716	TER	REGGIO DI CALABRIA (RC) Sez. C	2	1093		FU D'ACCERT				26 are 37 ca			
717	TER	REGGIO DI CALABRIA (RC) Sez. C	2	1095		FU D'ACCERT				29 are 56 ca			
718	TER	REGGIO DI CALABRIA (RC) Sez. C	3	156		AGRUMETO				10750			
719	TER	REGGIO DI CALABRIA (RC) Sez. C	3	157		FABB RURALE				48			
720	TER	REGGIO DI CALABRIA (RC) Sez. C	3	161		GELSETO				1790			
721	TER	REGGIO DI CALABRIA (RC) Sez. C	3	168		AGRUMETO				3720			
722	TER	REGGIO DI CALABRIA (RC) Sez. C	3	169		FABB RURALE				390			
723	TER	REGGIO DI CALABRIA (RC) Sez. C	3	555		FU D'ACCERT				25 ca			
724	TER	REGGIO DI CALABRIA (RC) Sez. C	4	70		FU D'ACCERT				9 are 1 ca			
725	TER	REGGIO DI CALABRIA (RC) Sez. C	4	161		INCOLTO STERILE				38 are 90 ca			
726	TER	REGGIO DI CALABRIA (RC) Sez. C	4	207		SEMINATIVO ARBORATO				6 are 30 ca	€ 3,09		
727	TER	REGGIO DI CALABRIA (RC) Sez. C	4	220		ENTE URBANO						EX ORTO DI GUERRA	
728	TER	REGGIO DI CALABRIA (RC) Sez. C	4	266		ENTE URBANO						EX ORTO DI GUERRA	
729	TER	REGGIO DI CALABRIA (RC) Sez. C	4	333		ENTE URBANO				64		EX ORTO DI GUERRA	
730	TER	REGGIO DI CALABRIA (RC) Sez. C	4	456		ENTE URBANO						EX ORTO DI GUERRA	
731	TER	REGGIO DI CALABRIA (RC) Sez. C	4	741		ENTE URBANO						EX ORTO DI GUERRA	
732	TER	REGGIO DI CALABRIA (RC) Sez. C	4	1043		INCOLTO STERILE				2 are			
733	TER	REGGIO DI CALABRIA (RC) Sez. C	4	1028		relitto stradale				1 are		PER AGGIORNAMENTO 2015	
734	TER	REGGIO DI CALABRIA (RC) Sez. C	5	214		ENTE URBANO						EX ORTO DI GUERRA	
735	TER	REGGIO DI CALABRIA (RC) Sez. C	5	223		INCOLTO STERILE				6 are 20 ca			
736	TER	REGGIO DI CALABRIA (RC) Sez. C	5	334		ENTE URBANO						EX ORTO DI GUERRA	
737	TER	REGGIO DI CALABRIA (RC) Sez. C	5	435		AGRUMETO				65 are 10 ca	€ 304,27		
738	TER	REGGIO DI CALABRIA (RC) Sez. C	5	710		INCOLTO STERILE				32 ca			
739	TER	REGGIO DI CALABRIA (RC) Sez. C	5	750		INCOLTO STERILE				5 are 96 ca			
740	TER	REGGIO DI CALABRIA (RC) Sez. C	5	334		ENTE URBANO				1 are 62 ca			
741	TER	REGGIO DI CALABRIA (RC) Sez. C	6	103		ENTE URBANO						EX ORTO DI GUERRA	
742	TER	REGGIO DI CALABRIA (RC) Sez. C	6	157		ENTE URBANO				3449			
743	TER	REGGIO DI CALABRIA (RC) Sez. C	6	210		ENTE URBANO				2215		EX ORTO DI GUERRA	
744	TER	REGGIO DI CALABRIA (RC) Sez. C	6	211		ENTE URBANO						EX ORTO DI GUERRA	
745	TER	REGGIO DI CALABRIA (RC) Sez. C	6	232		AGRUMETO				34 are	€ 168,57		
746	TER	REGGIO DI CALABRIA (RC) Sez. C	6	456		INCOLTO PRODUTTIVO				19 are 5 ca	€ 0,39		
747	TER	REGGIO DI CALABRIA (RC) Sez. C	6	457		ENTE URBANO				960			
748	TER	REGGIO DI CALABRIA (RC) Sez. C	6	500		FU D'ACCERT				70			
749	TER	REGGIO DI CALABRIA (RC) Sez. C	6	501		TERR NON FORMATO				1 are 30 ca			
750	TER	REGGIO DI CALABRIA (RC) Sez. C	6	519		AGRUMETO				2 are 55 ca	€ 12,64		
751	TER	REGGIO DI CALABRIA (RC) Sez. C	6	521		AGRUMETO				9 are 60 ca	€ 47,60		
752	TER	REGGIO DI CALABRIA (RC) Sez. C	6	973		AGRUMETO				5 are 40 ca	€ 26,77		
753	TER	REGGIO DI CALABRIA (RC) Sez. C	6	1060		TERR NON FORMATO				1 are 42 ca			
754	TER	REGGIO DI CALABRIA (RC) Sez. C	6	1061		TERR NON FORMATO				60 ca			



n.	cod bene	ubicazione	FG	PART	SUB	natura CT	zona	classe	ctg NCEU	superficie / consistenza	rendita cat / redd dom.le	destinaz	valore
755	TER	REGGIO DI CALABRIA (RC) Sez. C	6	1062		TERR NON FORMATO				18 ca			
756	TER	REGGIO DI CALABRIA (RC) Sez. C	6	1063		TERR NON FORMATO				18 ca			
757	TER	REGGIO DI CALABRIA (RC) Sez. C	6	1064		TERR NON FORMATO				19 ca			
758	TER	REGGIO DI CALABRIA (RC) Sez. C	6	1077		AGRUMETO				1 are 52 ca	€ 7,54		
759	TER	REGGIO DI CALABRIA (RC) Sez. C	6	2016		ENTE URBANO						EX ORTO DI GUERRA	
760	TER	REGGIO DI CALABRIA (RC) Sez. C	6	2017		ENTE URBANO						EX ORTO DI GUERRA	
761	TER	REGGIO DI CALABRIA (RC) Sez. C	8	168		SEMINATIVO ARBORATO				96			
762	TER	REGGIO DI CALABRIA (RC) Sez. C	8	168		SEMINATIVO ARBORATO				96 ca	€ 0,47	EX ORTO DI GUERRA	
763	TER	REGGIO DI CALABRIA (RC) Sez. C	8	171		AGRUMETO				282		EX ORTO DI GUERRA	
764	TER	REGGIO DI CALABRIA (RC) Sez. C	8	231		AGRUMETO				6 are 60 ca	€ 32,72	EX ORTO DI GUERRA	
765	TER	REGGIO DI CALABRIA (RC) Sez. C	8	236		ENTE URBANO				685		EX ORTO DI GUERRA	
766	TER	REGGIO DI CALABRIA (RC) Sez. C	8	242		ENTE URBANO				190		EX ORTO DI GUERRA	
767	TER	REGGIO DI CALABRIA (RC) Sez. C	8	391		FU D'ACCERT				3 are 75 ca			
768	TER	REGGIO DI CALABRIA (RC) Sez. C	8	392		INCOLTO PRODUTTIVO				310		EX ORTO DI GUERRA	
769	TER	REGGIO DI CALABRIA (RC) Sez. C	8	397		ENTE URBANO						EX ORTO DI GUERRA	
770	TER	REGGIO DI CALABRIA (RC) Sez. C	8	402		ENTE URBANO						EX ORTO DI GUERRA	
771	TER	REGGIO DI CALABRIA (RC) Sez. C	8	404		AGRUMETO				110			
772	TER	REGGIO DI CALABRIA (RC) Sez. C	8	408		ENTE URBANO						EX ORTO DI GUERRA	
773	TER	REGGIO DI CALABRIA (RC) Sez. C	8	409		AGRUMETO				2 are 45 ca	€ 12,15		
774	TER	REGGIO DI CALABRIA (RC) Sez. C	8	453		FU D'ACCERT				69 ca			
775	TER	REGGIO DI CALABRIA (RC) Sez. C	8	454		FU D'ACCERT				30 ca			
776	TER	REGGIO DI CALABRIA (RC) Sez. C	8	455		FU D'ACCERT				82 ca			
777	TER	REGGIO DI CALABRIA (RC) Sez. C	8	534		AGRUMETO				13 ca	€ 0,61		
778	TER	REGGIO DI CALABRIA (RC) Sez. C	8	569		ENTE URBANO						EX ORTO DI GUERRA	
779	TER	REGGIO DI CALABRIA (RC) Sez. C	8	587		FU D'ACCERT				4 ca			
780	TER	REGGIO DI CALABRIA (RC) Sez. C	8	604		FU D'ACCERT				2 ca			
781	TER	REGGIO DI CALABRIA (RC) Sez. C	8	611		FU D'ACCERT				10 ca			
782	TER	REGGIO DI CALABRIA (RC) Sez. C	8	612		FU D'ACCERT				10 ca			
783	TER	REGGIO DI CALABRIA (RC) Sez. C	8	669		INCOLTO PRODUTTIVO				1 are 75 ca	€ 0,04		
784	TER	REGGIO DI CALABRIA (RC) Sez. C	9	50		FU D'ACCERT				250			
785	TER	REGGIO DI CALABRIA (RC) Sez. C	9	50		FU D'ACCERT				2 are 50 ca			
786	TER	REGGIO DI CALABRIA (RC) Sez. C	11	1		ENTE URBANO						EX ORTO DI GUERRA	
787	TER	REGGIO DI CALABRIA (RC) Sez. C	11	194		INCOLTO PRODUTTIVO				11 are	€ 0,23		
788	TER	REGGIO DI CALABRIA (RC) Sez. C	11	195		INCOLTO PRODUTTIVO				5 are 40 ca	€ 0,11		
789	TER	REGGIO DI CALABRIA (RC) Sez. C	11	555		RELITTO STRADALE							
790	TER	REGGIO DI CALABRIA (RC) Sez. C	11	561		INCOLTO STERILE				3 are 30 ca			
791	TER	REGGIO DI CALABRIA (RC) Sez. D	1	200		INCOLTO STERILE				9 are 51 ca			
792	TER	REGGIO DI CALABRIA (RC) Sez. D	1	900		AGRUMETO				14 are 22 ca	€ 63,89		
793	TER	REGGIO DI CALABRIA (RC) Sez. D	2	237		INCOLTO STERILE				1 are 30 ca			
794	TER	REGGIO DI CALABRIA (RC) Sez. D	2	530		FU D'ACCERT				3 are 60 ca			
795	TER	REGGIO DI CALABRIA (RC) Sez. D	2	531		FU D'ACCERT				4 are			
796	TER	REGGIO DI CALABRIA (RC) Sez. D	2	540		INCOLTO STERILE				12 are 60 ca			
797	TER	REGGIO DI CALABRIA (RC) Sez. D	3	582		AGRUMETO				16 are 90 ca	€ 70,26		
798	TER	REGGIO DI CALABRIA (RC) Sez. D	3	607		VIGNETO				2 are 10 ca	€ 2,82		
799	TER	REGGIO DI CALABRIA (RC) Sez. D	3	688		AGRUMETO				14 are 35 ca	€ 59,66		
800	TER	REGGIO DI CALABRIA (RC) Sez. D	3	763		FU D'ACCERT				17 ca			
801	TER	REGGIO DI CALABRIA (RC) Sez. D	3	764		FU D'ACCERT				19 ca			
802	TER	REGGIO DI CALABRIA (RC) Sez. D	3	765		FU D'ACCERT				47 ca			
803	TER	REGGIO DI CALABRIA (RC) Sez. D	3	766		FU D'ACCERT				6 ca			
804	TER	REGGIO DI CALABRIA (RC) Sez. D	4	83		ENTE URBANO						EX ORTO DI GUERRA	
805	TER	REGGIO DI CALABRIA (RC) Sez. D	4	624		TERR NON FORMATO				61 ca			
806	TER	REGGIO DI CALABRIA (RC) Sez. D	4	625		TERR NON FORMATO				40 ca			
807	TER	REGGIO DI CALABRIA (RC) Sez. D	4	630-631		ENTE URBANO				30		relitto+porz fabbr	
808	TER	REGGIO DI CALABRIA (RC) Sez. D	5	11		ENTE URBANO				2 are 50 ca			
809	TER	REGGIO DI CALABRIA (RC) Sez. D	5	244		ENTE URBANO						EX ORTO DI GUERRA	
810	TER	REGGIO DI CALABRIA (RC) Sez. D	5	257		INCOLTO STERILE				74 ca			
811	TER	REGGIO DI CALABRIA (RC) Sez. D	5	261		INCOLTO STERILE				21 are			
812	TER	REGGIO DI CALABRIA (RC) Sez. D	7	640		TERR NON FORMATO				1 are 39 ca			
813	TER	REGGIO DI CALABRIA (RC) Sez. D	7	657		FU D'ACCERT				2 ca			
814	TER	REGGIO DI CALABRIA (RC) Sez. D	7	658		FU D'ACCERT				11 ca			
815	TER	REGGIO DI CALABRIA (RC) Sez. D	7	662		FU D'ACCERT				7 ca			
816	TER	REGGIO DI CALABRIA (RC) Sez. D	7	663		FU D'ACCERT				3 ca			
817	TER	REGGIO DI CALABRIA (RC) Sez. D	7	664		FU D'ACCERT				1 ca			
818	TER	REGGIO DI CALABRIA (RC) Sez. D	7	665		FU D'ACCERT				2 ca			
819	TER	REGGIO DI CALABRIA (RC) Sez. D	7	668		FU D'ACCERT				8 ca			
820	TER	REGGIO DI CALABRIA (RC) Sez. D	7	672		INCOLTO STERILE				11 ca			
821	TER	REGGIO DI CALABRIA (RC) Sez. D	7	683		FU D'ACCERT				2 ca			
822	TER	REGGIO DI CALABRIA (RC) Sez. D	7	684		FU D'ACCERT				6 ca			
823	TER	REGGIO DI CALABRIA (RC) Sez. D	7	705		INCOLTO STERILE				4 are 78 ca			
824	TER	REGGIO DI CALABRIA (RC) Sez. D	8	75		INCOLTO STERILE				11 are 56 ca			
825	TER	REGGIO DI CALABRIA (RC) Sez. D	8	225		ENTE URBANO				64			
826	TER	REGGIO DI CALABRIA (RC) Sez. D	8	749		AGRUMETO				31 are 70 ca	€ 111,33		
827	TER	REGGIO DI CALABRIA (RC) Sez. D	8	750		FU D'ACCERT				24 are 50 ca			
828	TER	REGGIO DI CALABRIA (RC) Sez. D	9	223		INCOLTO STERILE				370			
829	TER	REGGIO DI CALABRIA (RC) Sez. D	9	928		FU D'ACCERT				19 ca			
830	TER	REGGIO DI CALABRIA (RC) Sez. D	9	929		FU D'ACCERT				14 ca			





n.	cod bene	ubicazione	FG	PART	SUB	natura CT	zona	classe	ctg NCEU	superficie / consistenza	rendita cat / redd dom.le	destinaz	valore
831	TER	REGGIO DI CALABRIA (RC) Sez. D	9	930		FU D'ACCERT				13 ca			
832	TER	REGGIO DI CALABRIA (RC) Sez. D	9	931		FU D'ACCERT				44 ca			
833	TER	REGGIO DI CALABRIA (RC) Sez. D	9	932		FU D'ACCERT				2 ca			
834	TER	REGGIO DI CALABRIA (RC) Sez. E	1	92		AGRUMETO				1 ha 75 are 70 ca	€ 607,97		
835	TER	REGGIO DI CALABRIA (RC) Sez. E	1	498		FU D'ACCERT				5 are 41 ca			
836	TER	REGGIO DI CALABRIA (RC) Sez. E	1	582		AGRUMETO				2 ha 72 are 45 ca	€ 942,75		
837	TER	REGGIO DI CALABRIA (RC) Sez. E	1	594		FU D'ACCERT				2 are 94 ca			
838	TER	REGGIO DI CALABRIA (RC) Sez. E	2	203		FU D'ACCERT				2 are			
839	TER	REGGIO DI CALABRIA (RC) Sez. E	2	539		INCOLTO STERILE				70 ca			
840	TER	REGGIO DI CALABRIA (RC) Sez. E	2	540		FU D'ACCERT				1 are 80 ca			
841	TER	REGGIO DI CALABRIA (RC) Sez. E	3	83		INCOLTO PRODUTTIVO				15 are	€ 0,23		
842	TER	REGGIO DI CALABRIA (RC) Sez. E	3	116		INCOLTO STERILE				7 are 60 ca			
843	TER	REGGIO DI CALABRIA (RC) Sez. E	3	270		INCOLTO PRODUTTIVO				19 are 60 ca	€ 0,30		
844	TER	REGGIO DI CALABRIA (RC) Sez. E	3	271		INCOLTO PRODUTTIVO				3 are	€ 0,05		
845	TER	REGGIO DI CALABRIA (RC) Sez. E	3	471		CORTE				705			
846	TER	REGGIO DI CALABRIA (RC) Sez. E	5	173		FU D'ACCERT				10 are 30 ca		EX ORTO DI GUERRA	
847	TER	REGGIO DI CALABRIA (RC) Sez. E	5	220		VIGNETO				12330			
848	TER	REGGIO DI CALABRIA (RC) Sez. E	5	221		VIGNETO				2700			
849	TER	REGGIO DI CALABRIA (RC) Sez. E	5	222		SEMINATIVO ARBORATO				24690			
850	TER	REGGIO DI CALABRIA (RC) Sez. E	5	223		FABB RURALE				220			
851	TER	REGGIO DI CALABRIA (RC) Sez. E	5	224		VIGNETO				3080			
852	TER	REGGIO DI CALABRIA (RC) Sez. E	5	225		AGRUMETO				7380			
853	TER	REGGIO DI CALABRIA (RC) Sez. E	5	226		ULIVETO				2460			
854	TER	REGGIO DI CALABRIA (RC) Sez. E	5	227		FABB RURALE				61			
855	TER	REGGIO DI CALABRIA (RC) Sez. E	5	228		FABB RURALE				130			
856	TER	REGGIO DI CALABRIA (RC) Sez. E	5	229		ULIVETO				12860			
857	TER	REGGIO DI CALABRIA (RC) Sez. E	5	230		AGRUMETO				4270			
858	TER	REGGIO DI CALABRIA (RC) Sez. E	5	231		AGRUMETO				350			
859	TER	REGGIO DI CALABRIA (RC) Sez. E	5	232		PASCOLO ARBORATO				22970			
860	TER	REGGIO DI CALABRIA (RC) Sez. E	5	233		SEMINATIVO ARBORATO				31630			
861	TER	REGGIO DI CALABRIA (RC) Sez. E	5	234		INCOLTO STERILE				5 are 80 ca			
862	TER	REGGIO DI CALABRIA (RC) Sez. E	6	6		ENTE URBANO				227			
863	TER	REGGIO DI CALABRIA (RC) Sez. E	6	14		ENTE URBANO				40			
864	TER	REGGIO DI CALABRIA (RC) Sez. E	6	15		ENTE URBANO				120		EX ORTO DI GUERRA	
865	TER	REGGIO DI CALABRIA (RC) Sez. E	6	16		ENTE URBANO				115		EX ORTO DI GUERRA	
866	TER	REGGIO DI CALABRIA (RC) Sez. E	6	17		ENTE URBANO				160		EX ORTO DI GUERRA	
867	TER	REGGIO DI CALABRIA (RC) Sez. E	6	40		INCOLTO STERILE				950		EX ORTO DI GUERRA	
868	TER	REGGIO DI CALABRIA (RC) Sez. E	6	57		ENTE URBANO				150		EX ORTO DI GUERRA	
869	TER	REGGIO DI CALABRIA (RC) Sez. E	6	58		ENTE URBANO				150		EX ORTO DI GUERRA	
870	TER	REGGIO DI CALABRIA (RC) Sez. E	6	59		ENTE URBANO				150		EX ORTO DI GUERRA	
871	TER	REGGIO DI CALABRIA (RC) Sez. E	6	60		ENTE URBANO				150		EX ORTO DI GUERRA	
872	TER	REGGIO DI CALABRIA (RC) Sez. E	6	61		ENTE URBANO				150		EX ORTO DI GUERRA	
873	TER	REGGIO DI CALABRIA (RC) Sez. E	6	62		ENTE URBANO				340		EX ORTO DI GUERRA	
874	TER	REGGIO DI CALABRIA (RC) Sez. E	6	69		ENTE URBANO				430		EX ORTO DI GUERRA	
875	TER	REGGIO DI CALABRIA (RC) Sez. E	6	112		ENTE URBANO				1380			
876	TER	REGGIO DI CALABRIA (RC) Sez. E	6	121		ENTE URBANO				720			
877	TER	REGGIO DI CALABRIA (RC) Sez. E	6	129		ENTE URBANO				130			
878	TER	REGGIO DI CALABRIA (RC) Sez. E	6	141		ENTE URBANO				180			
879	TER	REGGIO DI CALABRIA (RC) Sez. E	6	142		ENTE URBANO				190			
880	TER	REGGIO DI CALABRIA (RC) Sez. E	6	158		ENTE URBANO				1270			
881	TER	REGGIO DI CALABRIA (RC) Sez. E	6	323		ENTE URBANO				960			
882	TER	REGGIO DI CALABRIA (RC) Sez. E	6	576		INCOLTO STERILE				6 are 5 ca			
883	TER	REGGIO DI CALABRIA (RC) Sez. E	11	51		INCOLTO PRODUTTIVO				60 are 40 ca	€ 0,94		
884	TER	REGGIO DI CALABRIA (RC) Sez. E	11	52		PASCOLO ARBORATO				34 are 10 ca	€ 1,76		
885	TER	REGGIO DI CALABRIA (RC) Sez. E	11	58		INCOLTO PRODUTTIVO				2 are 20 ca	€ 0,03		
886	TER	REGGIO DI CALABRIA (RC) Sez. E	11	59		FU D'ACCERT				15 ca			
887	TER	REGGIO DI CALABRIA (RC) Sez. E	11	60		FU D'ACCERT				20 ca			
888	TER	REGGIO DI CALABRIA (RC) Sez. E	11	61		SEMINATIVO ARBORATO				75 are 90 ca	€ 35,28		
889	TER	REGGIO DI CALABRIA (RC) Sez. E	11	62		FU D'ACCERT				17 ca			
890	TER	REGGIO DI CALABRIA (RC) Sez. E	11	66		INCOLTO PRODUTTIVO				170			
891	TER	REGGIO DI CALABRIA (RC) Sez. E	11	67		FU D'ACCERT				15 ca			
892	TER	REGGIO DI CALABRIA (RC) Sez. E	11	121		ENTE URBANO				640			
893	TER	REGGIO DI CALABRIA (RC) Sez. E	11	136		PASCOLO				10 are	€ 0,26		
894	TER	REGGIO DI CALABRIA (RC) Sez. E	11	186		SEMINATIVO ARBORATO				1520			
895	TER	REGGIO DI CALABRIA (RC) Sez. E	11	197		SEMINATIVO ARBORATO				4 are	€ 0,52		
896	TER	REGGIO DI CALABRIA (RC) Sez. E	11	197		SEMINATIVO ARBORATO				4 are	€ 0,52		
897	TER	REGGIO DI CALABRIA (RC) Sez. E	11	216		INCOLTO PRODUTTIVO				2 are 80 ca	€ 0,04		
898	TER	REGGIO DI CALABRIA (RC) Sez. E	11	235		INCOLTO STERILE				4 are 40 ca			
899	TER	REGGIO DI CALABRIA (RC) Sez. E	11	263		INCOLTO PRODUTTIVO				31 are 30 ca	€ 0,48		
900	TER	REGGIO DI CALABRIA (RC) Sez. E	11	264		INCOLTO PRODUTTIVO				14 are 90 ca	€ 0,23		
901	TER	REGGIO DI CALABRIA (RC) Sez. E	11	397		SEMINATIVO ARBORATO				65 ca	€ 0,08		
902	TER	REGGIO DI CALABRIA (RC) Sez. E	11	426		SEMINATIVO ARBORATO				5 are 20 ca	€ 0,67		
903	TER	REGGIO DI CALABRIA (RC) Sez. E	11	448		SEMINATIVO ARBORATO				19 are 80 ca	€ 2,56		
904	TER	REGGIO DI CALABRIA (RC) Sez. E	11	449		SEMINATIVO ARBORATO				8 are	€ 1,03		
905	TER	REGGIO DI CALABRIA (RC) Sez. E	11	793		SEMINATIVO ARBORATO				2 are 80 ca	€ 0,36		
906	TER	REGGIO DI CALABRIA (RC) Sez. E	11	1278		INCOLTO PRODUTTIVO				1 are 29 ca	€ 0,02		



n.	cod bene	ubicazione	FG	PART	SUB	natura CT	zona	classe	ctg NCEU	superficie / consistenza	rendita cat / redd dom.le	destinaz	valore
907	TER	REGGIO DI CALABRIA (RC) Sez. E	11	1279		INCOLTO PRODUTTIVO				19 ca			
908	TER	REGGIO DI CALABRIA (RC) Sez. E	11	1280		INCOLTO PRODUTTIVO				22 ca			
909	TER	REGGIO DI CALABRIA (RC) Sez. E	12	3		INCOLTO PRODUTTIVO				890			
910	TER	REGGIO DI CALABRIA (RC) Sez. E	12	226		FU D'ACCERT				30 ca			
911	TER	REGGIO DI CALABRIA (RC) Sez. E	12	282		INCOLTO PRODUTTIVO				51 are	€ 0,79		
912	TER	REGGIO DI CALABRIA (RC) Sez. E	14	101		AGRUMETO				14830			
913	TER	REGGIO DI CALABRIA (RC) Sez. E	14	180		FABB RURALE				120			
914	TER	REGGIO DI CALABRIA (RC) Sez. E	14	181		AGRUMETO				8045			
915	TER	REGGIO DI CALABRIA (RC) Sez. E	14	182		FABB RURALE				580			
916	TER	REGGIO DI CALABRIA (RC) Sez. E	14	183		SEMINATIVO IRRIGUO				13250			
917	TER	REGGIO DI CALABRIA (RC) Sez. E	14	315		AGRUMETO				8350			
918	TER	REGGIO DI CALABRIA (RC) Sez. E	14	322		SEMINATIVO ARBORATO				14564			
919	TER	REGGIO DI CALABRIA (RC) Sez. E	14	323		SEMINATIVO IRRIGUO				1804			
920	TER	REGGIO DI CALABRIA (RC) Sez. E	14	762		SEMINATIVO ARBORATO				246			
921	TER	REGGIO DI CALABRIA (RC) Sez. E	15	1288		SEMINATIVO ARBORATO				1 are 20 ca	€ 0,25		
922	TER	REGGIO DI CALABRIA (RC) Sez. E	15	1290		SEMINATIVO ARBORATO				8 are 80 ca	€ 1,82		
923	TER	REGGIO DI CALABRIA (RC) Sez. E	15	1293		SEMINATIVO ARBORATO				4 are 2 ca	€ 0,83		
924	TER	REGGIO DI CALABRIA (RC) Sez. E	15	1296		SEMINATIVO ARBORATO				3 are 45 ca	€ 0,71		
925	TER	REGGIO DI CALABRIA (RC) Sez. E	15	1299		SEMINATIVO ARBORATO				12 are 65 ca	€ 2,61		
926	TER	REGGIO DI CALABRIA (RC) Sez. E	15	1300		SEMINATIVO ARBORATO				85 ca	€ 0,18		
927	TER	REGGIO DI CALABRIA (RC) Sez. E	15	1302		SEMINATIVO ARBORATO				12 are 80 ca	€ 2,64		
928	TER	REGGIO DI CALABRIA (RC) Sez. E	15	1304		SEMINATIVO ARBORATO				8 are 38 ca	€ 1,73		
929	TER	REGGIO DI CALABRIA (RC) Sez. E	15	1306		SEMINATIVO ARBORATO				8 are	€ 1,65		
930	TER	REGGIO DI CALABRIA (RC) Sez. E	15	1309		SEMINATIVO ARBORATO				12 are 30 ca	€ 2,54		
931	TER	REGGIO DI CALABRIA (RC) Sez. E	15	1311		SEMINATIVO ARBORATO				6 are 60 ca	€ 1,36		
932	TER	REGGIO DI CALABRIA (RC) Sez. E	16	7		ENTE URBANO				140			
933	TER	REGGIO DI CALABRIA (RC) Sez. E	16	51		FABB RURALE				1 are 50 ca			
934	TER	REGGIO DI CALABRIA (RC) Sez. E	16	52		FABB RURALE				155			
935	TER	REGGIO DI CALABRIA (RC) Sez. E	16	53		ENTE URBANO				24348			
936	TER	REGGIO DI CALABRIA (RC) Sez. E	16	55		ENTE URBANO				1477			
937	TER	REGGIO DI CALABRIA (RC) Sez. E	16	101		FABB RURALE				75 ca			
938	TER	REGGIO DI CALABRIA (RC) Sez. E	16	102		AGRUMETO				12 ca	0,2		
939	TER	REGGIO DI CALABRIA (RC) Sez. E	16	109		AGRUMETO				2 are 61 ca	€ 4,45		
940	TER	REGGIO DI CALABRIA (RC) Sez. E	16	112		ENTE URBANO				770			
941	TER	REGGIO DI CALABRIA (RC) Sez. E	16	119		AGRUMETO				1 are 70 ca	€ 2,90		
942	TER	REGGIO DI CALABRIA (RC) Sez. E	16	120		AGRUMETO				4 are 30 ca	€ 7,33		
943	TER	REGGIO DI CALABRIA (RC) Sez. E	16	169		FICO D' INDIA				58 ca	€ 0,12		
944	TER	REGGIO DI CALABRIA (RC) Sez. E	16	206		ENTE URBANO				132			
945	TER	REGGIO DI CALABRIA (RC) Sez. E	16	207		AGRUMETO				6 are 10 ca	€ 10,40		
946	TER	REGGIO DI CALABRIA (RC) Sez. E	16	232		AGRUMETO				13 are 56 ca	€ 23,11		
947	TER	REGGIO DI CALABRIA (RC) Sez. E	16	240		AGRUMETO				12 are 60 ca	€ 21,47		
948	TER	REGGIO DI CALABRIA (RC) Sez. E	16	245		AGRUMETO				17 are 80 ca	€ 30,34		
949	TER	REGGIO DI CALABRIA (RC) Sez. E	16	262		AGRUMETO				1 are 90 ca	€ 5,40		
950	TER	REGGIO DI CALABRIA (RC) Sez. E	16	263		AGRUMETO				5 are 30 ca	€ 15,05		
951	TER	REGGIO DI CALABRIA (RC) Sez. E	16	318		AGRUMETO				78 are 68 ca	€ 223,49		
952	TER	REGGIO DI CALABRIA (RC) Sez. E	19	58		FABB RURALE				840			
953	TER	REGGIO DI CALABRIA (RC) Sez. E	19	59		SEMINATIVO ARBORATO				73680			
954	TER	REGGIO DI CALABRIA (RC) Sez. E	19	61		AGRUMETO				1660			
955	TER	REGGIO DI CALABRIA (RC) Sez. E	19	105		ENTE URBANO				55			
956	TER	REGGIO DI CALABRIA (RC) Sez. E	19	180		MODELLO 26							
957	TER	REGGIO DI CALABRIA (RC) Sez. E	19	191		PASCOLO				17320			
958	TER	REGGIO DI CALABRIA (RC) Sez. E	19	211		INCOLTO PRODUTTIVO				2000			
959	TER	REGGIO DI CALABRIA (RC) Sez. E	19	290		SEMINATIVO ARBORATO				3 are 50 ca	€ 0,45		
960	TER	REGGIO DI CALABRIA (RC) Sez. E	19	465		ORTO IRRIGUO				67726			
961	TER	REGGIO DI CALABRIA (RC) Sez. E	19	751		SEMINATIVO ARBORATO				37 are 98 ca	€ 4,90		
962	TER	REGGIO DI CALABRIA (RC) Sez. E	19	180 A		ULIVETO				4400			
963	TER	REGGIO DI CALABRIA (RC) Sez. E	19	180B		SEMINATIVO ARBORATO				2050			
964	TER	REGGIO DI CALABRIA (RC) Sez. E	20	46		ENTE URBANO				1840			
965	TER	REGGIO DI CALABRIA (RC) Sez. E	20	47		FABB RURALE				88 ca			
966	TER	REGGIO DI CALABRIA (RC) Sez. E	20	48		SEMINATIVO ARBORATO				22 are 20 ca	€ 2,87		
967	TER	REGGIO DI CALABRIA (RC) Sez. E	20	53		ULIVETO				6 are 20 ca	€ 3,68		
968	TER	REGGIO DI CALABRIA (RC) Sez. E	20	53		ULIVETO				6 are 20 ca	€ 3,68		
969	TER	REGGIO DI CALABRIA (RC) Sez. E	20	54		FABB RURALE				70 ca			
970	TER	REGGIO DI CALABRIA (RC) Sez. E	20	55		ULIVETO				4 are 60 ca	€ 2,02		
971	TER	REGGIO DI CALABRIA (RC) Sez. E	20	57		PASCOLO ARBORATO				15 are 10 ca	€ 1,17		
972	TER	REGGIO DI CALABRIA (RC) Sez. E	20	138		ENTE URBANO				340			
973	TER	REGGIO DI CALABRIA (RC) Sez. E	20	159		PASCOLO				1 are 10 ca	€ 0,03		
974	TER	REGGIO DI CALABRIA (RC) Sez. E	20	175		INCOLTO STERILE				1654			
975	TER	REGGIO DI CALABRIA (RC) Sez. E	20	414		MODELLO 26							
976	TER	REGGIO DI CALABRIA (RC) Sez. E	20	415		SEMINATIVO ARBORATO				560			
977	TER	REGGIO DI CALABRIA (RC) Sez. E	20	418		ULIVETO				4 are 20 ca	€ 2,49		
978	TER	REGGIO DI CALABRIA (RC) Sez. E	20	419		ULIVETO				1 are 80 ca	€ 1,07		
979	TER	REGGIO DI CALABRIA (RC) Sez. E	20	419		ULIVETO				1 are 80 ca	€ 1,07		
980	TER	REGGIO DI CALABRIA (RC) Sez. E	20	420		ULIVETO				1 are 60 ca	€ 0,95		
981	TER	REGGIO DI CALABRIA (RC) Sez. E	20	421		FABB RURALE				130			
982	TER	REGGIO DI CALABRIA (RC) Sez. E	20	422		ULIVETO				760			





n.	cod bene	ubicazione	FG	PART	SUB	natura CT	zona	classe	ctg NCEU	superficie / consistenza	rendita cat / redd dom.le	destinaz	valore
983	TER	REGGIO DI CALABRIA (RC) Sez. E	20	423		ULIVETO							
984	TER	REGGIO DI CALABRIA (RC) Sez. E	20	424		ULIVETO				19 are 20 ca	€ 8,43		
985	TER	REGGIO DI CALABRIA (RC) Sez. E	20	442		SEMINATIVO ARBORATO				18 are 20 ca	€ 13,16		
986	TER	REGGIO DI CALABRIA (RC) Sez. E	20	584		ENTE URBANO				6 are 10 ca	€ 0,79		
987	TER	REGGIO DI CALABRIA (RC) Sez. E	20	585		ULIVETO				260			
988	TER	REGGIO DI CALABRIA (RC) Sez. E	20	601		PASCOLO ARBORATO				1 are 20 ca	€ 0,53		
989	TER	REGGIO DI CALABRIA (RC) Sez. E	20	602		SEMINATIVO ARBORATO				4 are 70 ca	€ 0,36		
990	TER	REGGIO DI CALABRIA (RC) Sez. E	20	603		SEMINATIVO ARBORATO				3 are	€ 0,62		
991	TER	REGGIO DI CALABRIA (RC) Sez. E	20	606		ULIVETO				1 are 40 ca	€ 0,29		
992	TER	REGGIO DI CALABRIA (RC) Sez. E	20	1002		INCOLTO STERILE				1 are 30 ca	€ 0,57		
993	TER	REGGIO DI CALABRIA (RC) Sez. E	20	414 AA		AGRUMETO				13 are 29 ca			
994	TER	REGGIO DI CALABRIA (RC) Sez. E	20	414 AB		ULIVETO				436			
995	TER	REGGIO DI CALABRIA (RC) Sez. E	21	57		MODELLO 26				464			
996	TER	REGGIO DI CALABRIA (RC) Sez. E	21	160		TERR NON FORMATO							
997	TER	REGGIO DI CALABRIA (RC) Sez. E	21	57 A		ULIVETO				6 are 72 ca			
998	TER	REGGIO DI CALABRIA (RC) Sez. E	21	57 B		SEMINATIVO ARBORATO				2700			
999	TER	REGGIO DI CALABRIA (RC) Sez. E	27	117		FICO D' INDIA				410			
1000	TER	REGGIO DI CALABRIA (RC) Sez. E	27	235		SEMINATIVO ARBORATO				3 are 60 ca	€ 1,30		
1001	TER	REGGIO DI CALABRIA (RC) Sez. E	27	236		SEMINATIVO ARBORATO				6 are 20 ca	€ 2,88		
1002	TER	REGGIO DI CALABRIA (RC) Sez. E	27	551		FICO D' INDIA				4 are 20 ca	€ 1,95		
1003	TER	REGGIO DI CALABRIA (RC) Sez. E	27	566		FABB RURALE				280			
1004	TER	REGGIO DI CALABRIA (RC) Sez. E	27	664		ENTE URBANO				3 are 20 ca			
1005	TER	REGGIO DI CALABRIA (RC) Sez. E	27	926		ENTE URBANO				13			
1006	TER	REGGIO DI CALABRIA (RC) Sez. E	27	927		ENTE URBANO				20			
1007	TER	REGGIO DI CALABRIA (RC) Sez. E	27	1151		SEMINATIVO ARBORATO				20			
1008	TER	REGGIO DI CALABRIA (RC) Sez. E	27	1290		SEMINATIVO				90 ca	€ 0,42		
1009	TER	REGGIO DI CALABRIA (RC) Sez. E	27	1829		SEMINATIVO ARBORATO				1 ha 74 are 58 ca	€ 72,13		
1010	TER	REGGIO DI CALABRIA (RC) Sez. E	27	1992		SEMINATIVO				35 are 45 ca	€ 16,48		
1011	TER	REGGIO DI CALABRIA (RC) Sez. E	27	1993		SEMINATIVO				10 are 99 ca	€ 4,54		
1012	TER	REGGIO DI CALABRIA (RC) Sez. E	27	1994		SEMINATIVO				43 are 2 ca	€ 17,77		
1013	TER	REGGIO DI CALABRIA (RC) Sez. E	27	2011		FICO D' INDIA				1 ha 44 are 22 ca	€ 59,59		
1014	TER	REGGIO DI CALABRIA (RC) Sez. E	27	2012		FICO D' INDIA				94 ca	€ 0,34		
1015	TER	REGGIO DI CALABRIA (RC) Sez. E	27	2013		FICO D' INDIA				50 ca	€ 0,18		
1016	TER	REGGIO DI CALABRIA (RC) Sez. E	27	2018		SEMINATIVO				1 are 36 ca	€ 0,49		
1017	TER	REGGIO DI CALABRIA (RC) Sez. E	27	2033		SEMINATIVO				1 are 72 ca	€ 0,71		
1018	TER	REGGIO DI CALABRIA (RC) Sez. E	27	2034		SEMINATIVO				7 ca	€ 0,03		
1019	TER	REGGIO DI CALABRIA (RC) Sez. E	27	2035		SEMINATIVO				10 are 45 ca	€ 4,32		
1020	TER	REGGIO DI CALABRIA (RC) Sez. E	33	86		FU D'ACCERT				85 are 65 ca	€ 35,39		
1021	TER	REGGIO DI CALABRIA (RC) Sez. E	33	201		INCOLTO STERILE				3 are 10 ca			
1022	TER	REGGIO DI CALABRIA (RC) Sez. E	33	445		INCOLTO STERILE				7 are 50 ca			
1023	TER	REGGIO DI CALABRIA (RC) Sez. E	33	446		INCOLTO STERILE				1 are			
1024	TER	REGGIO DI CALABRIA (RC) Sez. E	36	24		PASCOLO ARBORATO				10 are 37 ca			
1025	TER	REGGIO DI CALABRIA (RC) Sez. E	38	207		ULIVETO				1 ha 47 are	€ 7,59		
1026	TER	REGGIO DI CALABRIA (RC) Sez. E	38	212		ULIVETO				2 are 40 ca	€ 1,43		
1027	TER	REGGIO DI CALABRIA (RC) Sez. E	38	598		RELITTO STRADALE				5 are 60 ca	€ 3,33		
1028	TER	REGGIO DI CALABRIA (RC) Sez. F	1	83		ENTE URBANO						EX ORTO DI GUERRA	
1029	TER	REGGIO DI CALABRIA (RC) Sez. F	1	1642		RELITTO STRADALE				9 ca			
1030	TER	REGGIO DI CALABRIA (RC) Sez. F	1	1646		FU D'ACCERT				36 ca			
1031	TER	REGGIO DI CALABRIA (RC) Sez. F	1	1976		INCOLTO STERILE				78 ca			
1032	TER	REGGIO DI CALABRIA (RC) Sez. F	1	2022		INCOLTO STERILE				6 are 20 ca			
1033	TER	REGGIO DI CALABRIA (RC) Sez. F	1	2026		INCOLTO STERILE				1 are 56 ca			
1034	TER	REGGIO DI CALABRIA (RC) Sez. F	1	2307		INCOLTO STERILE				57 are 13 ca			
1035	TER	REGGIO DI CALABRIA (RC) Sez. F	1	2025 EX 1592 EX 280		INCOLTO STERILE				8740		EX ORTO DI GUERRA	
1036	TER	REGGIO DI CALABRIA (RC) Sez. F	1	2262		ENTE URBANO						EX ORTO DI GUERRA	
1037	TER	REGGIO DI CALABRIA (RC) Sez. F	6	173		PASCOLO ARBORATO				950			
1038	TER	REGGIO DI CALABRIA (RC) Sez. F	6	177		MANDORLETO				500			
1039	TER	REGGIO DI CALABRIA (RC) Sez. F	6	180		MANDORLETO				590			
1040	TER	REGGIO DI CALABRIA (RC) Sez. F	6	181		SEMINATIVO ARBORATO				670			
1041	TER	REGGIO DI CALABRIA (RC) Sez. F	6	184		FICO D' INDIA				420			
1042	TER	REGGIO DI CALABRIA (RC) Sez. F	6	185		INCOLTO STERILE				110			
1043	TER	REGGIO DI CALABRIA (RC) Sez. F	6	229		ULIVETO				30			
1044	TER	REGGIO DI CALABRIA (RC) Sez. F	8	93		SEMINATIVO ARBORATO				24330			
1045	TER	REGGIO DI CALABRIA (RC) Sez. F	8	94		PASCOLO				990			
1046	TER	REGGIO DI CALABRIA (RC) Sez. F	8	95		PASCOLO				6100			
1047	TER	REGGIO DI CALABRIA (RC) Sez. F	8	101		PASCOLO				7550			
1048	TER	REGGIO DI CALABRIA (RC) Sez. F	10	273		INCOLTO STERILE				14 ca			
1049	TER	REGGIO DI CALABRIA (RC) Sez. F	10	1465		FU D'ACCERT				35 ca			
1050	TER	REGGIO DI CALABRIA (RC) Sez. F	10	1466		INCOLTO STERILE				3 ca			
1051	TER	REGGIO DI CALABRIA (RC) Sez. F	10	1469		FU D'ACCERT				28 ca			
1052	TER	REGGIO DI CALABRIA (RC) Sez. F	10	1470		FU D'ACCERT				71 ca			
1053	TER	REGGIO DI CALABRIA (RC) Sez. F	10	1475		FU D'ACCERT				60 ca			
1054	TER	REGGIO DI CALABRIA (RC) Sez. F	10	1478		INCOLTO STERILE				14 ca			
1055	TER	REGGIO DI CALABRIA (RC) Sez. F	10	1479		FU D'ACCERT				22 ca			
1056	TER	REGGIO DI CALABRIA (RC) Sez. F	10	1480		FU D'ACCERT				17 ca			
1057	TER	REGGIO DI CALABRIA (RC) Sez. F	10	1485		FU D'ACCERT				17 ca			
1058	TER	REGGIO DI CALABRIA (RC) Sez. F	10	1486		FU D'ACCERT				10 ca			

n.	cod bene	ubicazione	FG	PART	SUB	natura CT	zona	classe	ctg NCEU	superficie / consistenza	rendita cat / redd dom.le	destinaz	valore
1059	TER	REGGIO DI CALABRIA (RC) Sez. F	11	12		BERGAMOTTETO				33210			
1060	TER	REGGIO DI CALABRIA (RC) Sez. F	11	13		FABB RURALE							
1061	TER	REGGIO DI CALABRIA (RC) Sez. F	11	14		FABB RURALE							
1062	TER	REGGIO DI CALABRIA (RC) Sez. F	11	15		MANDORLETO				1390			
1063	TER	REGGIO DI CALABRIA (RC) Sez. F	11	22		SEMINATIVO ARBORATO				220			
1064	TER	REGGIO DI CALABRIA (RC) Sez. F	11	37		BERGAMOTTETO				350			
1065	TER	REGGIO DI CALABRIA (RC) Sez. F	11	48		MANDORLETO				920			
1066	TER	REGGIO DI CALABRIA (RC) Sez. F	11	55		AGRUMETO				6460			
1067	TER	REGGIO DI CALABRIA (RC) Sez. F	11	57		INCOLTO STERILE				23 are 78 ca			
1068	TER	REGGIO DI CALABRIA (RC) Sez. F	11	114		MANDORLETO				2260			
1069	TER	REGGIO DI CALABRIA (RC) Sez. F	11	115		AGRUMETO				10550			
1070	TER	REGGIO DI CALABRIA (RC) Sez. F	11	116		BERGAMOTTETO				7050			
1071	TER	REGGIO DI CALABRIA (RC) Sez. F	11	145		BERGAMOTTETO				880			
1072	TER	REGGIO DI CALABRIA (RC) Sez. F	11	151		MANDORLETO				4940			
1073	TER	REGGIO DI CALABRIA (RC) Sez. F	11	153		BERGAMOTTETO				540			
1074	TER	REGGIO DI CALABRIA (RC) Sez. F	11	154		BERGAMOTTETO				4850			
1075	TER	REGGIO DI CALABRIA (RC) Sez. F	11	155		BERGAMOTTETO				110			
1076	TER	REGGIO DI CALABRIA (RC) Sez. F	11	155		BERGAMOTTETO				110			
1077	TER	REGGIO DI CALABRIA (RC) Sez. F	11	159		BERGAMOTTETO				910			
1078	TER	REGGIO DI CALABRIA (RC) Sez. F	11	178		INCOLTO STERILE				1 are			
1079	TER	REGGIO DI CALABRIA (RC) Sez. F	11	257		ULIVETO				730			
1080	TER	REGGIO DI CALABRIA (RC) Sez. F	11	263		AGRUMETO				98 are 88 ca			
1081	TER	REGGIO DI CALABRIA (RC) Sez. F	13	258		ULIVETO				680			
1082	TER	REGGIO DI CALABRIA (RC) Sez. F	14	21		INCOLTO STERILE				29 ca			
1083	TER	REGGIO DI CALABRIA (RC) Sez. F	14	131		BERGAMOTTETO				8663			
1084	TER	REGGIO DI CALABRIA (RC) Sez. F	14	133		BERGAMOTTETO							
1085	TER	REGGIO DI CALABRIA (RC) Sez. F	14	134		ENTE URBANO							
1086	TER	REGGIO DI CALABRIA (RC) Sez. F	14	135		SERVITU' DI PASSAGGIO							
1087	TER	REGGIO DI CALABRIA (RC) Sez. F	14	136		ENTE URBANO							
1088	TER	REGGIO DI CALABRIA (RC) Sez. F	14	140		BERGAMOTTETO				8503			
1089	TER	REGGIO DI CALABRIA (RC) Sez. F	14	141		ENTE URBANO							
1090	TER	REGGIO DI CALABRIA (RC) Sez. F	14	186		ENTE URBANO						EX ORTO DI GUERRA	
1091	TER	REGGIO DI CALABRIA (RC) Sez. F	14	187		ENTE URBANO						EX ORTO DI GUERRA	
1092	TER	REGGIO DI CALABRIA (RC) Sez. F	14	278		ENTE URBANO						EX ORTO DI GUERRA	
1093	TER	REGGIO DI CALABRIA (RC) Sez. F	14	288		INCOLTO STERILE				3 are 10 ca			
1094	TER	REGGIO DI CALABRIA (RC) Sez. F	14	293		INCOLTO STERILE				44 are 60 ca			
1095	TER	REGGIO DI CALABRIA (RC) Sez. F	14	356		INCOLTO STERILE				20 ca			
1096	TER	REGGIO DI CALABRIA (RC) Sez. F	14	612		INCOLTO STERILE				2457			
1097	TER	REGGIO DI CALABRIA (RC) Sez. F	14	613		BERGAMOTTETO				63960			
1098	TER	REGGIO DI CALABRIA (RC) Sez. F	14	891		INCOLTO STERILE				28 ca			
1099	TER	REGGIO DI CALABRIA (RC) Sez. F	14	1169		FU D'ACCERT				24 ca			
1100	TER	REGGIO DI CALABRIA (RC) Sez. F	14	1171		FU D'ACCERT				53 ca			
1101	TER	REGGIO DI CALABRIA (RC) Sez. F	14	1172		INCOLTO STERILE				1 are 80 ca			
1102	TER	REGGIO DI CALABRIA (RC) Sez. F	15	28		ENTE URBANO						EX ORTO DI GUERRA	
1103	TER	REGGIO DI CALABRIA (RC) Sez. F	15	29		VIGNETO				4600			
1104	TER	REGGIO DI CALABRIA (RC) Sez. F	15	32		VIGNETO				5640			
1105	TER	REGGIO DI CALABRIA (RC) Sez. F	15	36		INCOLTO STERILE				110			
1106	TER	REGGIO DI CALABRIA (RC) Sez. F	15	85		INCOLTO STERILE				1761			
1107	TER	REGGIO DI CALABRIA (RC) Sez. F	15	100		FU D'ACCERT				10 are 90 ca			
1108	TER	REGGIO DI CALABRIA (RC) Sez. F	15	142		INCOLTO STERILE				150			
1109	TER	REGGIO DI CALABRIA (RC) Sez. F	15	142		FU D'ACCERT				150			
1110	TER	REGGIO DI CALABRIA (RC) Sez. F	15	158		INCOLTO STERILE				205			
1111	TER	REGGIO DI CALABRIA (RC) Sez. F	15	178		INCOLTO STERILE				350			
1112	TER	REGGIO DI CALABRIA (RC) Sez. F	15	203		INCOLTO STERILE				40			
1113	TER	REGGIO DI CALABRIA (RC) Sez. F	15	204		FU D'ACCERT				150			
1114	TER	REGGIO DI CALABRIA (RC) Sez. F	15	205		INCOLTO STERILE				140			
1115	TER	REGGIO DI CALABRIA (RC) Sez. F	15	216		ENTE URBANO						EX ORTO DI GUERRA	
1116	TER	REGGIO DI CALABRIA (RC) Sez. F	15	217		VIGNETO				9501			
1117	TER	REGGIO DI CALABRIA (RC) Sez. F	15	218		FU D'ACCERT				15 ca			
1118	TER	REGGIO DI CALABRIA (RC) Sez. F	15	336		VIGNETO				89			
1119	TER	REGGIO DI CALABRIA (RC) Sez. F	15	385		FU D'ACCERT				19 ca			
1120	TER	REGGIO DI CALABRIA (RC) Sez. F	15	386		FU D'ACCERT				10 ca			
1121	TER	REGGIO DI CALABRIA (RC) Sez. F	15	C		COSTR NON ABITATIVA				59 ca			
1122	TER	REGGIO DI CALABRIA (RC) Sez. F	16	86		ENTE URBANO						EX ORTO DI GUERRA	
1123	TER	REGGIO DI CALABRIA (RC) Sez. F	16	97		FABB RURALE				27 ca			
1124	TER	REGGIO DI CALABRIA (RC) Sez. F	16	98		INCOLTO STERILE				1392		EX ORTO DI GUERRA	
1125	TER	REGGIO DI CALABRIA (RC) Sez. F	16	321		AGRUMETO				60 are 20 ca	€ 192,76		
1126	TER	REGGIO DI CALABRIA (RC) Sez. F	19	117		PASCOLO				77 are 40 ca	€ 2,00		
1127	TER	REGGIO DI CALABRIA (RC) Sez. F	19	118		VIGNETO				6 are 70 ca	€ 3,46		
1128	TER	REGGIO DI CALABRIA (RC) Sez. F	19	210		PASCOLO ARBORATO				7 are 20 ca	€ 0,48		
1129	TER	REGGIO DI CALABRIA (RC) Sez. F	19	212		VIGNETO				5 are 20 ca	€ 2,69		
1130	TER	REGGIO DI CALABRIA (RC) Sez. F	19	217		MODELLO 26							
1131	TER	REGGIO DI CALABRIA (RC) Sez. F	23	128		ENTE URBANO				49 are 56 ca		EX ORTO DI GUERRA	
1132	TER	REGGIO DI CALABRIA (RC) Sez. F	23	474		INCOLTO STERILE				2 are 9 ca			
1133	TER	REGGIO DI CALABRIA (RC) Sez. F	23	1230		TERR NON FORMATO				18 ca			
1134	TER	REGGIO DI CALABRIA (RC) Sez. F	23	1231		TERR NON FORMATO				25 ca			



n.	cod bene	ubicazione	FG	PART	SUB	natura CT	zona	classe	ctg NCEU	superficie / consistenza	rendita cat / redd dom.le	destinaz	valore
1135	TER	REGGIO DI CALABRIA (RC) Sez. F	23	1232		TERR NON FORMATO				21 ca			
1136	TER	REGGIO DI CALABRIA (RC) Sez. F	24	38		INCOLTO STERILE				7 are 34 ca			
1137	TER	REGGIO DI CALABRIA (RC) Sez. F	24	534		INCOLTO STERILE				1 are 57 ca			
1138	TER	REGGIO DI CALABRIA (RC) Sez. F	24	763		ENTE URBANO						EX ORTO DI GUERRA	
1139	TER	REGGIO DI CALABRIA (RC) Sez. F	24	764		ENTE URBANO						EX ORTO DI GUERRA	
1140	TER	REGGIO DI CALABRIA (RC) Sez. F	24	765		ENTE URBANO						EX ORTO DI GUERRA	
1141	TER	REGGIO DI CALABRIA (RC) Sez. F	26	32		INCOLTO STERILE				1315		EX ORTO DI GUERRA	
1142	TER	REGGIO DI CALABRIA (RC) Sez. F	28	883		FU D'ACCERT				6 ca			
1143	TER	REGGIO DI CALABRIA (RC) Sez. F	28	1010		INCOLTO STERILE				2 are 27 ca			
1144	TER	REGGIO DI CALABRIA (RC) Sez. F	28	1311		INCOLTO STERILE				35 are 85 ca			
1145	TER	REGGIO DI CALABRIA (RC) Sez. F	31	134		INCOLTO STERILE				1310			
1146	TER	REGGIO DI CALABRIA (RC) Sez. F	31	1001		FU D'ACCERT				31 ca			
1147	TER	REGGIO DI CALABRIA (RC) Sez. F	31	1027		FU D'ACCERT				9 ca			
1148	TER	REGGIO DI CALABRIA (RC) Sez. F	31	1178		RELITTO STRADALE							
1149	TER	REGGIO DI CALABRIA (RC) Sez. F	32	282		INCOLTO STERILE				13 are 81 ca			
1150	TER	REGGIO DI CALABRIA (RC) Sez. F	32	618		INCOLTO STERILE				20 ca			
1151	TER	REGGIO DI CALABRIA (RC) Sez. G	1	169		INCOLTO STERILE				330			
1152	TER	REGGIO DI CALABRIA (RC) Sez. G	1	169		INCOLTO STERILE				3 are 30 ca			
1153	TER	REGGIO DI CALABRIA (RC) Sez. G	1	378		CORTE				606			
1154	TER	REGGIO DI CALABRIA (RC) Sez. G	3	283		PASCOLO ARBORATO				47 are 80 ca	€ 6,17		
1155	TER	REGGIO DI CALABRIA (RC) Sez. G	3	286		CORTE				500			
1156	TER	REGGIO DI CALABRIA (RC) Sez. G	3	319		CORTE				592			
1157	TER	REGGIO DI CALABRIA (RC) Sez. G	4	79		SEMINATIVO IRRIGUO				4 are 60 ca	€ 1,19		
1158	TER	REGGIO DI CALABRIA (RC) Sez. G	4	354		ENTE URBANO				1750			
1159	TER	REGGIO DI CALABRIA (RC) Sez. H	1	192		ENTE URBANO						EX ORTO DI GUERRA	
1160	TER	REGGIO DI CALABRIA (RC) Sez. H	2	23		AGRUMETO				18 ca	€ 0,92		
1161	TER	REGGIO DI CALABRIA (RC) Sez. H	2	24		ENTE URBANO						EX ORTO DI GUERRA	
1162	TER	REGGIO DI CALABRIA (RC) Sez. H	2	25		ENTE URBANO						EX ORTO DI GUERRA	
1163	TER	REGGIO DI CALABRIA (RC) Sez. H	2	38		ENTE URBANO				30		EX ORTO DI GUERRA	
1164	TER	REGGIO DI CALABRIA (RC) Sez. H	2	39		INCOLTO STERILE				2 are			
1165	TER	REGGIO DI CALABRIA (RC) Sez. H	2	165		INCOLTO STERILE				1 are 50 ca			
1166	TER	REGGIO DI CALABRIA (RC) Sez. H	2	338		ENTE URBANO				210		EX ORTO DI GUERRA	
1167	TER	REGGIO DI CALABRIA (RC) Sez. H	2	340		ENTE URBANO						EX ORTO DI GUERRA	
1168	TER	REGGIO DI CALABRIA (RC) Sez. H	3	211		INCOLTO STERILE				20 are 85 ca			
1169	TER	REGGIO DI CALABRIA (RC) Sez. H	4	91		INCOLTO STERILE				5 are 80 ca			
1170	TER	REGGIO DI CALABRIA (RC) Sez. H	4	137		INCOLTO STERILE				3 are 40 ca			
1171	TER	REGGIO DI CALABRIA (RC) Sez. H	4	140		INCOLTO STERILE				60 ca			
1172	TER	REGGIO DI CALABRIA (RC) Sez. H	4	147		INCOLTO STERILE				5 are			
1173	TER	REGGIO DI CALABRIA (RC) Sez. H	4	148		SEMINATIVO ARBORATO				90 ca	€ 0,56		
1174	TER	REGGIO DI CALABRIA (RC) Sez. H	4	161		INCOLTO STERILE				5 are 30 ca			
1175	TER	REGGIO DI CALABRIA (RC) Sez. H	4	384		VIGNETO				20 are 90 ca	€ 21,59		
1176	TER	REGGIO DI CALABRIA (RC) Sez. H	4	403		INCOLTO STERILE				34 are 87 ca			
1177	TER	REGGIO DI CALABRIA (RC) Sez. H	4	530		ENTE URBANO				32			
1178	TER	REGGIO DI CALABRIA (RC) Sez. H	4	753		ENTE URBANO						EX ORTO DI GUERRA	
1179	TER	REGGIO DI CALABRIA (RC) Sez. H	4	774		INCOLTO STERILE				80 ca			
1180	TER	REGGIO DI CALABRIA (RC) Sez. H	4	796		INCOLTO STERILE				1 are 20 ca			
1181	TER	REGGIO DI CALABRIA (RC) Sez. H	4	825		ENTE URBANO						EX ORTO DI GUERRA	
1182	TER	REGGIO DI CALABRIA (RC) Sez. H	4	851		ENTE URBANO				29			
1183	TER	REGGIO DI CALABRIA (RC) Sez. H	4	852		ENTE URBANO				21			
1184	TER	REGGIO DI CALABRIA (RC) Sez. H	4	853		ENTE URBANO				36			
1185	TER	REGGIO DI CALABRIA (RC) Sez. H	4	890		ENTE URBANO						EX ORTO DI GUERRA	
1186	TER	REGGIO DI CALABRIA (RC) Sez. H	4	924		ENTE URBANO				580			
1187	TER	REGGIO DI CALABRIA (RC) Sez. H	4	925		ENTE URBANO				690			
1188	TER	REGGIO DI CALABRIA (RC) Sez. H	4	975		AREA FABBRICATO DEMOLITO				30 ca			
1189	TER	REGGIO DI CALABRIA (RC) Sez. H	4	976		INCOLTO PRODUTTIVO				35 ca	€ 0,01		
1190	TER	REGGIO DI CALABRIA (RC) Sez. H	4	1187		INCOLTO STERILE				15 are 45 ca			
1191	TER	REGGIO DI CALABRIA (RC) Sez. H	5	530		PASCOLO				3 are 70 ca	€ 0,19		
1192	TER	REGGIO DI CALABRIA (RC) Sez. H	6	297		ENTE URBANO						EX ORTO DI GUERRA	
1193	TER	REGGIO DI CALABRIA (RC) Sez. H	6	491		ENTE URBANO				40 ca			
1194	TER	REGGIO DI CALABRIA (RC) Sez. H	6	739		ENTE URBANO				1 are 36 ca		EX ORTO DI GUERRA	
1195	TER	REGGIO DI CALABRIA (RC) Sez. I	1	61		FABB RURALE				45			
1196	TER	REGGIO DI CALABRIA (RC) Sez. I	1	111		INCOLTO STERILE				1 are 60 ca			
1197	TER	REGGIO DI CALABRIA (RC) Sez. I	1	122		AGRUMETO				430		EX ORTO DI GUERRA	
1198	TER	REGGIO DI CALABRIA (RC) Sez. I	1	153		INCOLTO STERILE				1 are 10 ca			
1199	TER	REGGIO DI CALABRIA (RC) Sez. I	1	315		FU D'ACCERT				4 are 20 ca			
1200	TER	REGGIO DI CALABRIA (RC) Sez. I	2	119		INCOLTO STERILE				8 are 80 ca			
1201	TER	REGGIO DI CALABRIA (RC) Sez. I	2	123		ENTE URBANO						EX ORTO DI GUERRA	
1202	TER	REGGIO DI CALABRIA (RC) Sez. I	2	124		ENTE URBANO						EX ORTO DI GUERRA	
1203	TER	REGGIO DI CALABRIA (RC) Sez. I	2	125		ENTE URBANO						EX ORTO DI GUERRA	
1204	TER	REGGIO DI CALABRIA (RC) Sez. I	2	191		INCOLTO STERILE				6 are 10 ca			
1205	TER	REGGIO DI CALABRIA (RC) Sez. I	2	282		ENTE URBANO						EX ORTO DI GUERRA	
1206	TER	REGGIO DI CALABRIA (RC) Sez. I	2	283		INCOLTO STERILE				20 ca			
1207	TER	REGGIO DI CALABRIA (RC) Sez. I	2	A		ENTE URBANO						EX ORTO DI GUERRA	
1208	TER	REGGIO DI CALABRIA (RC) Sez. I	3	139		VIGNETO				66 are 80 ca	€ 103,50		
1209	TER	REGGIO DI CALABRIA (RC) Sez. I	3	141		FU D'ACCERT				17 are 70 ca			
1210	TER	REGGIO DI CALABRIA (RC) Sez. I	3	232		ENTE URBANO						EX ORTO DI GUERRA	



n.	cod bene	ubicazione	FG	PART	SUB	natura CT	zona	classe	ctg NCEU	superficie / consistenza	rendita cat / redd dom.le	destinaz	valore
1211	TER	REGGIO DI CALABRIA (RC) Sez. I	3	846		AGRUMETO				3 are 36 ca	€ 14,18		
1212	TER	REGGIO DI CALABRIA (RC) Sez. I	3	1153		TERR NON FORMATO				75 ca			
1213	TER	REGGIO DI CALABRIA (RC) Sez. I	3	1154		TERR NON FORMATO				1 are 30 ca			
1214	TER	REGGIO DI CALABRIA (RC) Sez. I	3	1155		TERR NON FORMATO				1 are 25 ca			
1215	TER	REGGIO DI CALABRIA (RC) Sez. I	3	1156		TERR NON FORMATO				1 are 5 ca			
1216	TER	REGGIO DI CALABRIA (RC) Sez. I	3	1232		VIGNETO				35 ca	€ 0,63		
1217	TER	REGGIO DI CALABRIA (RC) Sez. I	3	1234		VIGNETO				50 ca	€ 0,90		
1218	TER	REGGIO DI CALABRIA (RC) Sez. I	3	1236		VIGNETO				50 ca	€ 0,90		
1219	TER	REGGIO DI CALABRIA (RC) Sez. I	3	1240		VIGNETO				6 are 20 ca	€ 11,21		
1220	TER	REGGIO DI CALABRIA (RC) Sez. I	3	1252		VIGNETO				3 are 85 ca	€ 6,96		
1221	TER	REGGIO DI CALABRIA (RC) Sez. I	3	1254		VIGNETO				4 are 60 ca	€ 8,31		
1222	TER	REGGIO DI CALABRIA (RC) Sez. L	2	130		INCOLTO STERILE				1 are 20 ca			
1223	TER	REGGIO DI CALABRIA (RC) Sez. L	3	12		ENTE URBANO						EX ORTO DI GUERRA	
1224	TER	REGGIO DI CALABRIA (RC) Sez. L	3	14		ENTE URBANO						EX ORTO DI GUERRA	
1225	TER	REGGIO DI CALABRIA (RC) Sez. L	3	46		ENTE URBANO						EX ORTO DI GUERRA	
1226	TER	REGGIO DI CALABRIA (RC) Sez. L	3	47		ENTE URBANO						EX ORTO DI GUERRA	
1227	TER	REGGIO DI CALABRIA (RC) Sez. L	3	54		ENTE URBANO						EX ORTO DI GUERRA	
1228	TER	REGGIO DI CALABRIA (RC) Sez. L	3	55		ENTE URBANO						EX ORTO DI GUERRA	
1229	TER	REGGIO DI CALABRIA (RC) Sez. L	3	138		SEMINATIVO ARBORATO				1 are 70 ca	€ 0,35		
1230	TER	REGGIO DI CALABRIA (RC) Sez. L	3	139		INCOLTO STERILE				48 ca			
1231	TER	REGGIO DI CALABRIA (RC) Sez. L	4	121		PASCOLO ARBORATO				25 are 10 ca	€ 2,59		
1232	TER	REGGIO DI CALABRIA (RC) Sez. L	4	122		INCOLTO PRODUTTIVO				17 are 70 ca	€ 0,37		
1233	TER	REGGIO DI CALABRIA (RC) Sez. L	4	151		AGRUMETO				50 are 30 ca	€ 89,62		
1234	TER	REGGIO DI CALABRIA (RC) Sez. L	4	152		PASCOLO				6 are 30 ca	€ 0,33		
1235	TER	REGGIO DI CALABRIA (RC) Sez. L	4	153		QUERCETO				63 are 30 ca	€ 11,44		
1236	TER	REGGIO DI CALABRIA (RC) Sez. L	4	156		QUERCETO				12 are 70 ca	€ 2,30		
1237	TER	REGGIO DI CALABRIA (RC) Sez. L	4	328		SEMINATIVO				40 ca	€ 0,05		
1238	TER	REGGIO DI CALABRIA (RC) Sez. L	4	329		AGRUMETO				2 are 20 ca	€ 3,92		
1239	TER	REGGIO DI CALABRIA (RC) Sez. L	5	219		INCOLTO STERILE				5 ca			
1240	TER	REGGIO DI CALABRIA (RC) Sez. L	9	22		INCOLTO STERILE				19 ca			
1241	TER	REGGIO DI CALABRIA (RC) Sez. M	1	38		VIGNETO				7 are 10 ca	€ 11,00		
1242	TER	REGGIO DI CALABRIA (RC) Sez. M	1	108		FU D'ACCERT				14 are 4 ca			
1243	TER	REGGIO DI CALABRIA (RC) Sez. M	2	227		ENTE URBANO						EX ORTO DI GUERRA	
1244	TER	REGGIO DI CALABRIA (RC) Sez. M	2	514		ENTE URBANO						EX ORTO DI GUERRA	
1245	TER	REGGIO DI CALABRIA (RC) Sez. M	2	549		FICO D' INDIA				481			
1246	TER	REGGIO DI CALABRIA (RC) Sez. M	2	782		TERR NON FORMATO				12 are			
1247	TER	REGGIO DI CALABRIA (RC) Sez. M	2	958		FICO D' INDIA				3 are 74 ca	€ 0,77		
1248	TER	REGGIO DI CALABRIA (RC) Sez. M	2	959		FICO D' INDIA				40 ca	€ 0,08		
1249	TER	REGGIO DI CALABRIA (RC) Sez. M	3	161		INCOLTO STERILE				1 are 20 ca			
1250	TER	REGGIO DI CALABRIA (RC) Sez. M	4	43		FU D'ACCERT				190			
1251	TER	REGGIO DI CALABRIA (RC) Sez. M	4	46		FU D'ACCERT				190			
1252	TER	REGGIO DI CALABRIA (RC) Sez. M	4	90		ENTE URBANO				960		EX ORTO DI GUERRA	
1253	TER	REGGIO DI CALABRIA (RC) Sez. M	5	115		ENTE URBANO						EX ORTO DI GUERRA	
1254	TER	REGGIO DI CALABRIA (RC) Sez. M	5	140		ENTE URBANO				110			
1255	TER	REGGIO DI CALABRIA (RC) Sez. M	5	166		ENTE URBANO				343		EX ORTO DI GUERRA	
1256	TER	REGGIO DI CALABRIA (RC) Sez. M	5	216		ENTE URBANO				320		EX ORTO DI GUERRA	
1257	TER	REGGIO DI CALABRIA (RC) Sez. M	5	249		ENTE URBANO				222			
1258	TER	REGGIO DI CALABRIA (RC) Sez. M	5	354		INCOLTO STERILE				1 are 90 ca			
1259	TER	REGGIO DI CALABRIA (RC) Sez. M	5	651		TERR NON FORMATO				4 ca			
1260	TER	REGGIO DI CALABRIA (RC) Sez. M	5	652		INCOLTO STERILE				63 ca			
1261	TER	REGGIO DI CALABRIA (RC) Sez. M	5	653		INCOLTO STERILE				4 ca			
1262	TER	REGGIO DI CALABRIA (RC) Sez. M	5	654		INCOLTO STERILE				1 ca			
1263	TER	REGGIO DI CALABRIA (RC) Sez. M	5	679		ENTE URBANO						EX ORTO DI GUERRA	
1264	TER	REGGIO DI CALABRIA (RC) Sez. M	6	127		ENTE URBANO				937		EX ORTO DI GUERRA	
1265	TER	REGGIO DI CALABRIA (RC) Sez. M	6	398		ENTE URBANO						EX ORTO DI GUERRA	
1266	TER	REGGIO DI CALABRIA (RC) Sez. M	6	443		FU D'ACCERT				80 ca			
1267	TER	REGGIO DI CALABRIA (RC) Sez. M	6	444		FU D'ACCERT				1 are 20 ca			
1268	NEG	Catona	CNA/06	315				2	2 C/3	71 mq	172,34	magazz	€ 21.887,18
1269	NEG	Gallico	GCO/04	140				2	2 C/2	154 mq	174,98	magazz	€ 22.222,46
1270	NEG	Gallina	GNA/03	769	7			2	4 C/2	125 mq	200,13	Negozio	€ 25.416,51
1271	NEG	Gallina	GNA/06	141	1			2	1 C/1	38 mq	341,48	Negozio	€ 14.745,11
1272	NEG	Gallina	GNA/06	141	2			2	1 C/1	38 mq	341,48	Negozio	€ 14.745,11
1273	NEG	Gallina	GNA/06	141	3			2	1 C/1	38 mq	341,48	Negozio	€ 14.745,11
1274	NEG	Gallina	GNA/06	141	4			2	1 C/1	38 mq	341,48	Negozio	€ 14.745,11
1275	NEG	Orti	RC/031	164	3			4	2 C/1	20 mq	237,57	Negozio	€ 10.258,27
1276	NEG	S.Caterina	RC/043	51	4			1	4 C/1	17 mq	510,1	Negozio	€ 22.026,12
1277	NEG	S.Caterina	RC/043	61	7			1	3 C/1	21 mq	541,2	Negozio	€ 23.369,02
1278	NEG	isol. 87/88	RC/121	127	1			1	7 C/1	20 mq	946,15	negozio	€ 40.854,76
1279	NEG	VIA PENNSILVANIA	RC/121	214	2			1	7 C/1	26 mq	1229,99	Negozio	€ 53.110,97
1280	NEG	VIA ASCHENEZ PROL.TO	RC/121	247	1			1	8 C/1	17 mq	935,92	Negozio	€ 40.413,03
1281	NEG	VIA ASCHENEZ PROL.TO	RC/121	247	2			1	8 C/1	17 mq	935,92	Negozio	€ 40.413,03
1282	NEG	VIA TITO MINNITI	RC/121	324	1			1	7 C/1	16 mq	756,92	Negozio	€ 32.683,81
1283	NEG	isol. 129	RC/123	110	1			1	8 C/1	44 mq	2422,39	negozio	€ 104.598,80
1284	NEG	PIAZZA INDIPENDENZA	RC/124	6				1	7 C/1	10 mq	473,07	Negozio	€ 20.427,16
1285	NEG	VIA F. MONSOLINI	RC/124	266				1	3 C/2	168 mq	1093,24	Locale deposito	€ 138.841,48
1286	NEG	VIA DEL TORRIONE PROL.TO	RC/124	271				1	9 C/1	20 mq	1280,81	Negozio	€ 55.305,38







n.	cod bene	ubicazione	FG	PART	SUB	natura CT	zona	classe	ctg NCEU	superficie / consistenza	rendita cat / redd dom.le	destinaz	valore	
1287	NEG	via Palamolla	RC/125	56	2			1	6 C/1	94 mq	3820,65	Negozio	€ 164.975,67	
1288	NEG	via Del Torrione	RC/125	104	1			1	8 C/1	40 mq	2202,17	Negozio	€ 95.089,70	
1289	NEG	via Del Torrione	RC/125	104	2			1	8 C/1	40 mq	2202,17	Negozio	€ 95.089,70	
1290	NEG	via Del Torrione	RC/125	104	3			1	8 C/1	40 mq	2202,17	Negozio	€ 95.089,70	
1291	NEG	via Del Torrione	RC/125	104	4			1	8 C/1	37 mq	2037,01	Negozio	€ 87.958,09	
1292	NEG	via Del Torrione	RC/125	104	5			1	8 C/1	47 mq	2587,01	Negozio	€ 111.707,09	
1293	NEG	via Del Torrione	RC/125	104	6			1	8 C/1	90 mq	4954,89	Negozio	€ 213.952,15	
1294	NEG	via Del Torrione	RC/125	104	7			1	8 C/1	47 mq	2587,55	Negozio	€ 111.730,41	
1295	NEG	via Del Torrione	RC/125	104	8			1	8 C/1	43 mq	2367,34	Negozio	€ 102.221,74	
1296	NEG	via Del Torrione	RC/125	104	9			1	8 C/1	48 mq	2642,61	Negozio	€ 114.107,90	
1297	NEG	via Del Torrione	RC/125	104	10			1	8 C/1	43 mq	2367,34	Negozio	€ 102.221,74	
1298	NEG	via Del Torrione	RC/125	104	11			1	8 C/1	154 mq	7285,35	Negozio	€ 314.581,41	
1299	NEG	TEATRO CILEA	RC/125	336	4			1	9 C/1	84 mq	5379,42	Negozio	€ 232.283,36	
1300	NEG	LUNGOMARE MONUMENTO CADUTI	RC/125	347				1	8 C/1	22 mq	1211,19	Negozio	€ 52.299,18	
1301	NEG	LUNGOMARE MONUMENTO CADUTI	RC/125	348				1	5 C/2	22 mq	195,43	Locale deposito	€ 24.819,61	
1302	NEG	PIAZZA CAMAGNA	RC/127	126	2			1	9 C/1	5 mq	320,2	Negozio	€ 13.826,24	
1303	NEG	PIAZZA CAMAGNA	RC/127	126	3			1	9 C/1	5 mq	320,2	Negozio	€ 13.826,24	
1304	NEG	VIA XXI AGOSTO	RC/128	230	10			1	7 C/1	27 mq	1277,3	Negozio	€ 55.153,81	
1305	NEG	isol. 410	RC/129	70	3			1	11 C/1	38 mq	3291,17	negozio	€ 142.112,72	
1306	NEG	isol. 410	RC/129	70	4			1	10 C/1	28 mq	2085,25	negozio	€ 90.041,10	
1307	NEG	isol. 410	RC/129	70	5			1	10 C/1	38 mq	2829,98	negozio	€ 122.198,54	
1308	NEG	isol. 401	RC/129	141	1			1	7 C/1	18 mq	851,53	negozio	€ 36.769,07	
1309	NEG	isol. 401	RC/129	142	1			1	7 C/1	32 mq	1513,84	negozio	€ 65.367,61	
1310	NEG	isol. 401	RC/129	145	4			1	7 C/1	20 mq	946,15	negozio	€ 40.854,76	
1311	UAB	Catona	CNA/11	555				2	1 A/4		80,05	Abitazione	€ 8.405,25	
1312	UAB	Gallico - ex Poste	Gco/03	799	3			2	3 A/3		5	309,87	abitazione	€ 32.536,35
1313	UAB	Gallico - ex Poste	Gco/03	799	5			2	3 A/3		5	309,87	abitazione	€ 32.536,35
1314	UAB	Gallico - ex Poste	Gco/03	799	9			2	3 A/3		5	309,87	abitazione	€ 32.536,35
1315	UAB	Gallico - ex Poste	Gco/03	799	22			2	3 A/3		5	309,87	abitazione	€ 32.536,35
1316	UAB	Gallico - ex Poste	Gco/03	799	24			2	3 A/3		5	309,87	abitazione	€ 32.536,35
1317	UAB	Gallico - ex Poste	Gco/03	799	28			2	3 A/3		5	309,87	abitazione	€ 32.536,35
1318	UAB	Gallico - ex Poste	Gco/03	799	31			2	3 A/3		4,5	278,87	abitazione	€ 29.281,35
1319	UAB	Gallico - ex Poste	Gco/03	799	32			2	3 A/3		5	309,87	abitazione	€ 32.536,35
1320	UAB	Gallico - ex Poste	Gco/03	799	33			2	3 A/3		5	309,87	abitazione	€ 32.536,35
1321	UAB	Gallico - ex Poste	Gco/03	799	34			2	3 A/3		5	309,87	abitazione	€ 32.536,35
1322	UAB	Gallico - ex Poste	Gco/03	799	36			2	3 A/3		5	309,87	abitazione	€ 32.536,35
1323	UAB	Gallico - ex Poste	Gco/03	799	37			2	3 A/3		5	309,87	abitazione	€ 32.536,35
1324	UAB	Gallico - ex Poste	Gco/03	799	38			2	3 A/3		5	309,87	abitazione	€ 32.536,35
1325	UAB	Gallico - ex Poste	Gco/03	799	40			2	3 A/3		5	309,87	abitazione	€ 32.536,35
1326	UAB	Gallico - ex Poste	Gco/03	799	41			2	3 A/3		5	309,87	abitazione	€ 32.536,35
1327	UAB	Gallico - ex Poste	Gco/03	799	46			2	3 A/3		5	309,87	abitazione	€ 32.536,35
1328	UAB	Gallico - ex Poste	Gco/03	799	47			2	3 A/3		5	309,87	abitazione	€ 32.536,35
1329	UAB	Gallico - ex Poste	Gco/03	799	48			2	3 A/3		5	309,87	abitazione	€ 32.536,35
1330	UAB	Gallico - ex Poste	Gco/03	799	52			2	3 A/3		5	309,87	abitazione	€ 32.536,35
1331	UAB	Gallico - ex Poste	Gco/03	799	57			2	3 A/3		5	309,87	abitazione	€ 32.536,35
1332	UAB	Gallico - ex Poste	Gco/03	799	61			2	3 A/3		5	309,87	abitazione	€ 32.536,35
1333	UAB	Gallico - ex Poste	Gco/03	799	65			2	3 A/3		5	309,87	abitazione	€ 32.536,35
1334	UAB	Gallico - ex Poste	Gco/03	799	66			2	3 A/3		5	309,87	abitazione	€ 32.536,35
1335	UAB	Gallico - ex Poste	Gco/03	799	67			2	3 A/3		5	309,87	abitazione	€ 32.536,35
1336	UAB	Gallico - ex Poste	Gco/03	799	69			2	3 A/3		5	309,87	abitazione	€ 32.536,35
1337	UAB	Gallico - ex Poste	Gco/03	799	70			2	3 A/3		5	309,87	abitazione	€ 32.536,35
1338	UAB	Gallico - ex Poste	Gco/03	799	73			2	3 A/3		5	309,87	abitazione	€ 32.536,35
1339	UAB	Gallico - ex Poste	Gco/03	799	80			2	3 A/4		5	309,87	abitazione	€ 32.536,35
1340	UAB	Gallico - ex Poste	Gco/03	799	93			2	3 A/3		5	309,87	abitazione	€ 32.536,35
1341	UAB	Gallico - ex Poste	Gco/03	799	99			2	3 A/3	2,5	154,93	abitazione	€ 16.267,65	
1342	UAB	Gallico - ex Poste	Gco/03	799	100			2	3 A/3		3	185,92	abitazione	€ 19.521,60
1343	UAB	Gallico - ex Poste	Gco/03	799	101			2	3 A/3		3	185,92	abitazione	€ 19.521,60
1344	UAB	Gallico - ex Poste	Gco/03	799	102			2	3 A/3	2,5	154,93	abitazione	€ 16.267,65	
1345	UAB	Gallico - ex Poste	Gco/03	799	103			2	3 A/3	2,5	154,93	abitazione	€ 16.267,65	
1346	UAB	Gallico - ex Poste	Gco/03	799	104			2	3 A/3		3	185,92	abitazione	€ 19.521,60
1347	UAB	Gallico - ex Poste	Gco/03	799	105			2	3 A/3		3	185,92	abitazione	€ 19.521,60
1348	UAB	Gallico - ex Poste	Gco/03	799	106			2	3 A/3	2,5	154,93	abitazione	€ 16.267,65	
1349	UAB	Gallico - ex Poste	Gco/03	799	107			2	3 A/3	2,5	154,93	abitazione	€ 16.267,65	
1350	UAB	Gallico - ex Poste	Gco/03	799	109			2	3 A/3		3	185,92	abitazione	€ 19.521,60
1351	UAB	Gallico - ex Poste	Gco/03	799	110			2	3 A/3	2,5	154,93	abitazione	€ 16.267,65	
1352	UAB	Gallico - ex Poste	Gco/03	799	111			2	3 A/3	2,5	154,93	abitazione	€ 16.267,65	
1353	UAB	Gallico - ex Poste	Gco/03	799	112			2	3 A/3		3	185,92	abitazione	€ 19.521,60
1354	UAB	Gallico - ex Poste	Gco/03	799	113			2	3 A/3		3	185,92	abitazione	€ 19.521,60
1355	UAB	Gallico - ex Poste	Gco/03	799	114			2	3 A/3	2,5	154,93	abitazione	€ 16.267,65	
1356	UAB	Gallico - ex Poste	Gco/03	799	115			2	3 A/3	2,5	154,93	abitazione	€ 16.267,65	
1357	UAB	Gallico - ex Poste	Gco/03	799	116			2	3 A/3		3	185,92	abitazione	€ 19.521,60
1358	UAB	Gallico - ex Poste	Gco/03	799	117			2	3 A/3		3	185,92	abitazione	€ 19.521,60
1359	UAB	Gallico - ex Poste	Gco/03	799	119			2	3 A/3	2,5	154,93	abitazione	€ 16.267,65	
1360	UAB	Gallico - ex Poste	Gco/03	799	120			2	3 A/3		3	309,87	abitazione	€ 32.536,35
1361	UAB	Gallico - ex Poste	Gco/03	799	121			2	3 A/3		3	309,87	abitazione	€ 32.536,35
1362	UAB	Gallico - ex Poste	Gco/03	799	122			2	3 A/3	2,5	154,93	abitazione	€ 16.267,65	




n.	cod bene	ubicazione	FG	PART	SUB	natura CT	zona	classe	ctg NCEU	superficie / consistenza	rendita cat / redd dom.le	destinaz	valore
1363	UAB	Gallico - ex Poste	Gco/03	799	123			2	3 A/3	2,5	154,93	abitazione	€ 16.267,65
1364	UAB	Gallico - ex Poste	Gco/03	799	124			2	3 A/3		185,92	abitazione	€ 19.521,60
1365	UAB	Gallico - ex Poste	Gco/03	799	125			2	3 A/3		185,92	abitazione	€ 19.521,60
1366	UAB	Gallico - ex Poste	Gco/03	799	126			2	3 A/3	2,5	154,93	abitazione	€ 16.267,65
1367	UAB	Gallico - ex Poste	Gco/03	799	127			2	3 A/3	2,5	154,93	abitazione	€ 16.267,65
1368	UAB	Gallico - ex Poste	Gco/03	799	128			2	3 A/3		185,92	abitazione	€ 19.521,60
1369	UAB	Gallico - ex Poste	Gco/03	799	129			2	3 A/3		185,92	abitazione	€ 19.521,60
1370	UAB	Gallico - ex Poste	Gco/03	799	130			2	3 A/3		185,92	abitazione	€ 19.521,60
1371	UAB	Gallico - ex Poste	Gco/03	799	131			2	3 A/3	2,5	154,93	abitazione	€ 16.267,65
1372	UAB	Gallico - ex Poste	Gco/03	799	132			2	3 A/3		185,92	abitazione	€ 19.521,60
1373	UAB	Gallico - ex Poste	Gco/03	799	133			2	3 A/3		185,92	abitazione	€ 19.521,60
1374	UAB	Gallico - ex Poste	Gco/03	799	134			2	3 A/3	2,5	154,93	abitazione	€ 16.267,65
1375	UAB	Gallico - ex Poste	Gco/03	799	135			2	3 A/3	2,5	154,93	abitazione	€ 16.267,65
1376	UAB	Gallico - ex Poste	Gco/03	799	136			2	3 A/3		185,92	abitazione	€ 19.521,60
1377	UAB	Gallico - ex Poste	Gco/03	799	137			2	3 A/3		185,92	abitazione	€ 19.521,60
1378	UAB	Gallico - ex Poste	Gco/03	799	138			2	3 A/3	2,5	154,93	abitazione	€ 16.267,65
1379	UAB	Gallico - ex Poste	Gco/03	799	139			2	3 A/3		278,87	abitazione	€ 29.281,35
1380	UAB	Gallico - ex Poste	Gco/03	799	140			2	3 A/3		309,87	abitazione	€ 32.536,35
1381	UAB	Gallico - ex Poste	Gco/03	799	141			2	3 A/3		309,87	abitazione	€ 32.536,35
1382	UAB	Gallico - ex Poste	Gco/03	799	143			2	3 A/3		309,87	abitazione	€ 32.536,35
1383	UAB	Gallico - ex Poste	Gco/03	799	146			2	3 A/3		309,87	abitazione	€ 32.536,35
1384	UAB	Gallico - ex Poste	Gco/03	799	148			2	3 A/3		309,87	abitazione	€ 32.536,35
1385	UAB	Gallico - ex Poste	Gco/03	799	149			2	3 A/3		309,87	abitazione	€ 32.536,35
1386	UAB	Gallico - ex Poste	Gco/03	799	150			2	3 A/3		309,87	abitazione	€ 32.536,35
1387	UAB	Gallico - ex Poste	Gco/03	799	152			2	3 A/3		309,87	abitazione	€ 32.536,35
1388	UAB	Gallico - ex Poste	Gco/03	799	154			2	3 A/3		309,87	abitazione	€ 32.536,35
1389	UAB	Gallico - ex Poste	Gco/03	799	176			2	3 A/3		309,87	abitazione	€ 32.536,35
1390	UAB	Gallina	Gna/06	560				2	1 A/11	2,5	32,27	abitazione	€ 3.388,35
1391	UAB	Gallina	Gna/06	393	1			2	1 A/11	2,5	32,27	abitazione	€ 3.388,35
1392	UAB	Gallina	Gna/06	393	2			2	1 A/11	2,5	32,27	abitazione	€ 3.388,35
1393	UAB	Gallina	Gna/06	142	1			2	1 A/5	2,5	32,27	abitazione	€ 3.388,35
1394	UAB	Gallina	Gna/06	142	2			2	1 A/5	2,5	32,27	abitazione	€ 3.388,35
1395	UAB	Gallina	Gna/06	142	3			2	1 A/5	2,5	32,27	abitazione	€ 3.388,35
1396	UAB	Gallina	Gna/06	142	4			2	1 A/5	2,5	32,27	abitazione	€ 3.388,35
1397	UAB	Gallina	Gna/06	284				2	1 A/11	2,5	32,27	abitazione	€ 3.388,35
1398	UAB	Gallina	Gna/19	105				4	1 A/11	2,5	25,8	abitazione	€ 2.709,00
1399	UAB	Gallina	Gna/19	206	1			4	1 A/11		12,9	abitazione	€ 1.354,50
1400	UAB	Gallina	Gna/19	206	2			4	1 A/11		12,9	abitazione	€ 1.354,50
1401	UAB	Gallina	Gna/19	203	3			4	1 A/11		7,23	abitazione	€ 759,15
1402	UAB	Gallina	Gna/19	207				4	1 A/11		7,23	abitazione	€ 759,15
1403	UAB	Gallina	Gna/20	138				4	1 A/11		18,59	abitazione	€ 1.951,95
1404	UAB	Gallina	Gna/20	390	1			4	1 A/11		18,59	abitazione	€ 1.951,95
1405	UAB	Gallina	Gna/20	390	2			4	1 A/11		18,59	abitazione	€ 1.951,95
1406	UAB	Gallina	Gna/33	511				4	1 A/11		12,9	abitazione	€ 1.354,50
1407	UAB	Cataforio	Cat/22	590				4	1 A/11	1,5	17,31	abitazione	€ 1.817,55
1408	UAB	Cataforio	Cat/22	599	1			4	1 A/11		25,8	abitazione	€ 2.709,00
1409	UAB	Cataforio	Cat/22	599	2			4	1 A/11		25,8	abitazione	€ 2.709,00
1410	UAB	Cataforio	Cat/22	599	3			4	1 A/11		12,9	abitazione	€ 1.354,50
1411	UAB	Cataforio	Cat/22	599	4			4	1 A/11		17,31	abitazione	€ 1.817,55
1412	UAB	Cataforio	Cat/22	600	1			4	1 A/11		25,8	abitazione	€ 2.709,00
1413	UAB	Cataforio	Cat/22	600	2			4	1 A/11		12,9	abitazione	€ 1.354,50
1414	UAB	Cataforio	Cat/22	601	1			4	1 A/11		12,9	abitazione	€ 1.354,50
1415	UAB	Cataforio	Cat/22	601	2			4	1 A/11	1,5	17,31	abitazione	€ 1.817,55
1416	UAB	Cataforio	Cat/22	602	1			4	1 A/11	3	39,7	abitazione	€ 4.168,50
1417	UAB	Cataforio	Cat/22	602	2			4	1 A/11		12,9	abitazione	€ 1.354,50
1418	UAB	Cataforio	Cat/22	602	3			4	1 A/11		12,9	abitazione	€ 1.354,50
1419	UAB	Cataforio	Cat/22	606	1			4	1 A/11		25,8	abitazione	€ 2.709,00
1420	UAB	Cataforio	Cat/22	606	2			4	1 A/11		25,8	abitazione	€ 2.709,00
1421	UAB	Cataforio	Cat/22	606	3			4	1 A/11		12,9	abitazione	€ 1.354,50
1422	UAB	Cataforio	Cat/22	606	4			4	1 A/11	1,5	17,31	abitazione	€ 1.817,55
1423	UAB	Cataforio	Cat/22	606	5			4	1 A/11		12,9	abitazione	€ 1.354,50
1424	UAB	Cataforio	Cat/22	606	6			4	1 A/11		12,9	abitazione	€ 1.354,50
1425	UAB	Cataforio	Cat/22	608	1			4	1 A/11		12,9	abitazione	€ 1.354,50
1426	UAB	Cataforio	Cat/22	608	2			4	1 A/11		25,8	abitazione	€ 2.709,00
1427	UAB	Cataforio	Cat/22	608	3			4	1 A/11		12,9	abitazione	€ 1.354,50
1428	UAB	Cataforio	Cat/22	609	4			4	1 A/11	1,5	17,31	abitazione	€ 1.817,55
1429	UAB	Cataforio	Cat/22	609	1			4	1 A/11		12,9	abitazione	€ 1.354,50
1430	UAB	Cataforio	Cat/22	609	2			4	1 A/11	1,5	17,31	abitazione	€ 1.817,55
1431	UAB	Cataforio	Cat/22	609	3			4	1 A/11		12,9	abitazione	€ 1.354,50
1432	UAB	Cataforio	Cat/22	612				4	1 A/11		12,9	abitazione	€ 1.354,50
1433	UAB	Cataforio	Cat/22	613				4	1 A/11		12,9	abitazione	€ 1.354,50
1434	UAB	Cataforio	Cat/22	750	1			4	1 A/11		12,9	abitazione	€ 1.354,50
1435	UAB	Cataforio	Cat/22	750	2			4	1 A/11	1,5	17,31	abitazione	€ 1.817,55
1436	UAB	Cataforio	Cat/22	750	2			4	1 A/11		25,8	abitazione	€ 2.709,00
1437	UAB	Cataforio	Cat/25	142				4	1 A/11		25,8	abitazione	€ 2.709,00
1438	UAB	Cataforio	Cat/25	141				4	1 A/11		12,9	abitazione	€ 1.354,50





n.	cod bene	ubicazione	FG	PART	SUB	natura CT	zona	classe	ctg NCEU	superficie / consistenza	rendita cat / redd dom.le	destinaz	valore
1439	UAB	Catona	Cna/02	573				2	1 A/11	1	12,9	abitazione	€ 1.354,50
1440	UAB	Catona	Cna/02	574				2	1 A/11	2,5	32,27	abitazione	€ 3.388,35
1441	UAB	Catona	Cna/02	576	1			2	1 A/11	1,5	19,36	abitazione	€ 2.032,80
1442	UAB	Catona	Cna/02	576	2			2	1 A/11	1,5	19,36	abitazione	€ 2.032,80
1443	UAB	Catona	Cna/02	577				2	1 A/11	2,5	32,27	abitazione	€ 3.388,35
1444	UAB	Catona	Cna/06	302				2	1 A/11	2	25,8	abitazione	€ 2.709,00
1445	UAB	Catona	Cna/06	303	1			2	1 A/11	2	25,8	abitazione	€ 2.709,00
1446	UAB	Catona	Cna/06	303	2			2	1 A/11	1	12,9	abitazione	€ 1.354,50
1447	UAB	Catona	Cna/06	315				2	1 A/11	1,5	19,36	abitazione	€ 2.032,80
1448	UAB	Catona	Cna/08	241				2	1 A/11	2	25,8	abitazione	€ 2.709,00
1449	UAB	Catona	Cna/08	334	1			2	1 A/11	1	12,9	abitazione	€ 1.354,50
1450	UAB	Catona	Cna/08	334	2			2	1 A/11	1	12,9	abitazione	€ 1.354,50
1451	UAB	Catona	Cna/08	335	1			2	1 A/11	1,5	19,36	abitazione	€ 2.032,80
1452	UAB	Catona	Cna/08	335	2			2	1 A/11	2	25,8	abitazione	€ 2.709,00
1453	UAB	Catona	Cna/08	370	1			2	1 A/11	2	25,8	abitazione	€ 2.709,00
1454	UAB	Catona	Cna/08	370	2			2	1 A/11	1	12,9	abitazione	€ 1.354,50
1455	UAB	Gallico	Gco/05	560				2	1 A/11	1	12,9	abitazione	€ 1.354,50
1456	UAB	Gallico	Gco/06	393	1			2	1 A/11	2,5	32,27	abitazione	€ 3.388,35
1457	UAB	Gallico	Gco/06	393	2			2	1 A/11	2	25,8	abitazione	€ 2.709,00
1458	UAB	Cerasi	RC/016	251	1			4	2 A/4	2,5	61,97	abitazione	€ 6.506,85
1459	UAB	Cerasi	RC/016	251	2			4	2 A/4	2,5	61,97	abitazione	€ 6.506,85
1460	UAB	Cerasi	RC/016	251	3			4	2 A/4	2,5	61,97	abitazione	€ 6.506,85
1461	UAB	Cerasi	RC/016	251	4			4	2 A/4	2,5	61,97	abitazione	€ 6.506,85
1462	UAB	Archi Carmine	RC/031	164	1			4	2 A/4	6	148,73	abitazione	€ 15.616,65
1463	UAB	Archi Carmine	RC/031	164	2			4	2 A/4	4	99,16	abitazione	€ 10.411,80
1464	UAB	Archi Carmine	RC/031	172				4	1 A/5	3	30,98	abitazione	€ 3.252,90
1465	UAB	Pellaro	Pel/14	385	1			2	1 A/11	1	6,2	abitazione	€ 651,00
1466	UAB	Pellaro	Pel/14	386	1			2	1 A/11	1	6,2	abitazione	€ 651,00
1467	UAB	Pellaro	Pel/15	103	1			2	1 A/11	1	6,2	abitazione	€ 651,00
1468	UAB	Pellaro	Pel/26	469	1			4	1 A/11	1	6,2	abitazione	€ 651,00
1469	UAB	Pellaro	Pel/26	469	4			4	1 C/2	16 mq	22,31	deposito	€ 2.342,55
1470	UAB	Via Glauco,14	RC/070	2022	6			2	1 A/3	3,5	309,87	Abitazione (cespite ex IPAB)	€ 73.200,00
1471	VDS	ex MATTATOIO COMUNALE	RC/102	6	1				D/7			ex Foro Boario - aree e fabbricati	€ 2.567.699,00
1472	VDS	ex MATTATOIO COMUNALE	RC/102	7	da 2 a 11							ex Foro Boario - aree e fabbricati	€ 1.924.614,00
1473	VDS	LARGO BOTTEGHELLE	RC/104	48		agrumeto				12950 mq		area LARGO BOTTEGHELLE	la valutazione complessiva dei beni dal n. 1473 al n. 1484 è riportata al n. 1484
1474	VDS	LARGO BOTTEGHELLE	RC/104	54		agrumeto				6600 mq		area LARGO BOTTEGHELLE	
1475	VDS	LARGO BOTTEGHELLE	RC/104	55		orto irriguo				2060 mq		area LARGO BOTTEGHELLE	
1476	VDS	LARGO BOTTEGHELLE	RC/104	56		agrumeto				12970 mq		area LARGO BOTTEGHELLE	
1477	VDS	LARGO BOTTEGHELLE	RC/104	57		orto irriguo				240 mq		area LARGO BOTTEGHELLE	
1478	VDS	LARGO BOTTEGHELLE	RC/104	58		INCOLTO PRODUTTIVO				250 mq		area LARGO BOTTEGHELLE	
1479	VDS	LARGO BOTTEGHELLE	RC/104	60		fabbricato rurale				78 mq		area LARGO BOTTEGHELLE	
1480	VDS	LARGO BOTTEGHELLE	RC/104	61		fabbricato rurale				84 mq		area LARGO BOTTEGHELLE	
1481	VDS	LARGO BOTTEGHELLE	RC/104	62		fabbricato rurale				40 mq		area LARGO BOTTEGHELLE	
1482	VDS	LARGO BOTTEGHELLE	RC/104	63		ENTE URBANO				67 mq		area LARGO BOTTEGHELLE	
1483	VDS	LARGO BOTTEGHELLE	RC/104	64		fabbricato rurale				28 mq		area LARGO BOTTEGHELLE	
1484	VDS	LARGO BOTTEGHELLE	RC/104	561		orto irriguo				790 mq		area LARGO BOTTEGHELLE	€ 2.909.025,00




ALLEGATO DEC. CC. N. 110/2015  
(A)

legenda												
ACS	ATTIVITA' CULTURALI E SOCIALI											
APU	AREE PUBBLICHE											
BCT	BENI CONFISCATI - TERRENI											
BCU	BENI CONFISCATI - UNITA' IMMOBILIARI											
BOS	BOSCHI											
ERP	ALLOGGI EDILIZIA RESID. LE PUBBLICA											
ERPp	PERTINENZE ALLOGGI ED RES PUBB											
IST	EDIFICI UTILIZZATI A FINI ISTITUZIONALI											
SCU	SCUOLE											
SPO	IMPIANTI SPORTIVI											
UCI	AREE DESTINATE AD USI CIVICI											
VDE	VARIE DESTINAZIONI - EDIFICI											
VDT	VARIE DESTINAZIONI - TERRENI											
N.	COD BENE	UBICAZIONE / DESTINAZIONE	sez/Fg	part	sub	zona	cat	classe	consist	rendita	indirizzo	Valore
1485	ACS	CENTRO CIVICO E SOCIALE DI RAVAGNESE	GNA/01	588		2	D/6			38878	VIA RAVAGNESE	
1486	ACS	CENTRO CIVICO PELLARO	PEL/15	165			B/5			1779,4	VIA NAZIONALE	
1487	ACS	CENTRO SOCIALE ARCHI	RC/005	N.C.							ARCHI	
1488	ACS	GERONTOCOMIO CASA DI RIPOSO ANZIANI	RC/070	711	da 2 a 4		B/2			74250,39	VIA EREMO	
1489	ACS	AUDITORIUM "CIPRESSETO" SALA CONFERENZE	RC/086	46	1 e 2		B/6			1346,92	VIA G. MELACRINO	
1490	ACS	BIBLIOTECA "ZANOTTI-BIANCO" SALE LETTURA	RC/086	N.C.							VIA MELACRINO	
1491	ACS	CENTRO SOCIALE GEBBIONE	RC/119	N.C.							VIA S. GIUSEPPE	
1492	ACS	BIBLIOTECA "DE NAVA" SALE LETTURA	RC/122	169							VIA D. TRIPEPI	
1493	ACS	BIBLIOTECA COMUNALE	RC/122	171	N.C.						VIA DEMETRIO TRIPEPI	
1494	ACS	BIBLIOTECA COMUNALE SALE LETTURA	RC/122	N.C.							VIA D. TRIPEPI	
1495	ACS	EX OMNI CONSULTORIO	RC/124	70	N.C.						VIA ASCHENEZ	
1496	ACS	Asilo Comunale Genoese Zerbi	RC/125	56	4	1	B/5	2	1991 mc	3701,76	via Aschenez	907846,54
1497	ACS	Uffici - Genoese Zerbi	RC/125	56	5	1	A/10	2	15,5 vani	4803,05	via Aschenez	825000
1498	ACS	Consultorio Genoese Zerbi (C.I.F.)	RC/125	56	11	1	B/1	6	6237 mc	12884,57	via Aschenez	2600510
1499	ACS	Albergo Miramare	RC/125	245		1	D/2			120487,33	c.so Vitt. Emanuele	
1500	ACS	TEATRO COMUNALE "F. CILEA"	RC/125	336	2		D/3			231560,27	CORSO GARIBALDI	15205037
1501	ACS	PINACOTECA COMUNALE	RC/125	336	da 3 a 9		D/3			30787,21	CORSO GARIBALDI	
1502	ACS	CENTRO CIVICO CONDERA	RC/89	296	da 1 a 7		B/2		4076 MC	7367,77	VIA EREMO CONDERA	
1503	APU	CIMITERO CATAFORIO	CAT/11	A								
1504	APU	CIMITERO MOSORROFA	CAT/21	A								
1505	APU	CIMITERO PAVIGLIANA	CAT/23	A								
1506	APU	CIMITERO CATONA	CNA/11	A								
1507	APU	CIMITERO GALLICO	GCO/06	A								
1508	APU	CIMITERO GALLINA	GNA/03	A								
1509	APU	GIARDINO PUBBLICO	GNA/06	311								
1510	APU	CIMITERO ARMO	GNA/12	A								
1511	APU	CIMITERO CROCE VALANIDI	GNA/27	B								
1512	APU	CIMITERO TRUNCA	GNA/41	A								
1513	APU	CIMITERO PELLARO	PEL/11	A								
1514	APU	CIMITERO BOCALE	PEL/22	A								
1515	APU	CIMITERO PODARGONI	POD/01	B								
1516	APU	CIMITERO ARCHI	RC/005	A								
1517	APU	FORTINO PENTIMELE	RC/040	A								
1518	APU	CIMITERO S.ANGELO ORTI'	RC/056	A								
1519	APU	GIARDINO PUBBLICO - PARCO ALLA ROTONDA	RC/088	437								
1520	APU	CIMITERO CENTRALE CONDERA	RC/089	A								
1521	APU	CIMITERO NUOVO CONDERA	RC/090	136								
1522	APU	CIMITERO NUOVO CONDERA	RC/090	137								
1523	APU	CIMITERO NUOVO CONDERA	RC/090	138								
1524	APU	CIMITERO NUOVO CONDERA	RC/090	139								
1525	APU	CIMITERO NUOVO CONDERA - AREA PARCHEGGIO	RC/090	269								
1526	APU	CIMITERO NUOVO CONDERA	RC/090	1138								
1527	APU	CIMITERO NUOVO CONDERA	RC/090	1139								
1528	APU	CIMITERO NUOVO CONDERA	RC/090	1140								
1529	APU	CIMITERO NUOVO CONDERA	RC/090	1144								
1530	APU	CIMITERO NUOVO CONDERA	RC/090	1145								
1531	APU	CIMITERO NUOVO CONDERA	RC/090	1146								
1532	APU	CIMITERO NUOVO CONDERA	RC/090	1147								
1533	APU	CIMITERO NUOVO CONDERA - AREA PARCHEGGIO	RC/090	1861								
1534	APU	CIMITERO SCHINDILIFA'	RC/096	A								
1535	APU	CIMITERO TERRETI	RC/096	A								
1536	APU	CIMITERO MODENA	RC/110	197								
1537	APU	CIMITERO MODENA	RC/110	216								
1538	APU	CIMITERO MODENA	RC/110	217								
1539	APU	CIMITERO MODENA	RC/110	246								
1540	APU	CIMITERO MODENA	RC/110	1114								
1541	APU	CIMITERO MODENA	RC/110	1266								
1542	APU	GIARDINO PUBBLICO	RC/121	113								
1543	APU	GIARDINO PUBBLICO	RC/123	167								
1544	APU	GIARDINO PUBBLICO	RC/123	189								
1545	APU	GIARDINO PUBBLICO	RC/124	23								
1546	APU	GIARDINO PUBBLICO	RC/124	75								
1547	APU	GIARDINO PUBBLICO	RC/124	76								
1548	APU	GIARDINO PUBBLICO	RC/124	97								
1549	APU	GIARDINO PUBBLICO	RC/124	129								
1550	APU	GIARDINO PUBBLICO	RC/124	130								
1551	APU	GIARDINO PUBBLICO	RC/124	215								
1552	APU	GIARDINO PUBBLICO	RC/124	221								
1553	APU	GIARDINO PUBBLICO	RC/125	1								
1554	APU	GIARDINO PUBBLICO	RC/125	64								
1555	APU	GIARDINO PUBBLICO	RC/125	111								
1556	APU	GIARDINO PUBBLICO	RC/125	191								
1557	APU	GIARDINO PUBBLICO	RC/125	192								
1558	APU	GIARDINO PUBBLICO	RC/125	276								

N.	COD BENE	UBICAZIONE / DESTINAZIONE	sez/Fg	part	sub	zona	cat	classe	consist	rendita	indirizzo	Valore
1559	APU	GIARDINO PUBBLICO	RC/125	277								
1560	APU	GIARDINO PUBBLICO	RC/125	280								
1561	APU	GIARDINO PUBBLICO	RC/125	281								
1562	APU	GIARDINO PUBBLICO	RC/125	283								
1563	APU	GIARDINO PUBBLICO	RC/125	284								
1564	APU	GIARDINO PUBBLICO	RC/125	292								
1565	APU	GIARDINO PUBBLICO	RC/125	328								
1566	APU	GIARDINO PUBBLICO	RC/125	329								
1567	APU	GIARDINO PUBBLICO	RC/125	340								
1568	APU	GIARDINO PUBBLICO	RC/125	343								
1569	APU	GIARDINO PUBBLICO	RC/125	344								
1570	APU	GIARDINO PUBBLICO	RC/125	345								
1571	APU	GIARDINO PUBBLICO	RC/125	353								
1572	APU	GIARDINO PUBBLICO	RC/126	143								
1573	APU	GIARDINO PUBBLICO	RC/126	307								
1574	APU	GIARDINO PUBBLICO	RC/126	308								
1575	APU	GIARDINO PUBBLICO	RC/126	309								
1576	APU	CASTELLO ARAGONESE	RC/126	E								
1577	APU	GIARDINO PUBBLICO	RC/127	119								
1578	APU	GIARDINO PUBBLICO	RC/127	120								
1579	APU	GIARDINO PUBBLICO	RC/127	121								
1580	APU	GIARDINO PUBBLICO	RC/127	123								
1581	APU	GIARDINO PUBBLICO	RC/127	124								
1582	APU	CIMITERO ROSALI'	ROS/05	A								
1583	APU	CIMITERO SALICE	SAL/03	A								
1584	APU	CIMITERO SAMBATELLO	SLO/04	A								
1585	APU	CIMITERO SAN GIOVANNI SAMBATELLO	SLO/09	B								
1586	APU	CIMITERO VILLA SAN GIUSEPPE	VSG/04	B								
1587	BCT	Sez. L - SAMBATELLO	3	713				VIGNETO	535		LOCALITÀ SAMBATELLO	
1588	BCT	Sez. E - GALLINA	4	140 169				SEMINATIVO IRRIGUO	1480		LOCALITÀ GALLINA	
1589	BCT	Sez. A - REGGIO DI CALABRIA	18	3-377-378-11-379-381-12-382-14-15-16-384				Fondo destinato prevalentemente ad attività agricola	56520		C/DA CANNAVO' VIA RIPARO VECCHIO DI CATAFORIO	
1590	BCT	Sez. A - REGGIO DI CALABRIA	19	517-518-519-520-521-522-523-2				Fondo destinato ad attività agricola	12932		C/DA CANNAVO'	
1591	BCT	Sez. E - GALLINA	26	433-738-358				ENTE URBANO	2155		C/DA LAGANI	
1592	BCT	Sez. E - GALLINA	27	234, 235, 236, 1151				SEMINATIVO ARBORATO	16050		LOCALITÀ GALLINA	
1593	BCT	Sez. A - REGGIO DI CALABRIA	70	1141 596 597 603 601				PASCOLO ARBORATO	11000		VIA EREMO BOTTE	
1594	BCT	Sez. A - REGGIO DI CALABRIA	92	10-11-26-27-28-29-30-31-32-39				SEMINATIVO ARBORATO	45762		C/DA SAN CRISTOFORO	
1595	BCT	Sez. A - REGGIO DI CALABRIA	104	871				ORTO IRRIGUO	4205		VIA SBARRE CENTRALI TRAV. VII	
1596	BCT	Sez. A - REGGIO DI CALABRIA	104	872				ORTO IRRIGUO	300		VIA SBARRE CENTRALI TRAV. VII	
1597	BCT	Sez. A - REGGIO DI CALABRIA	109	100-19				SEMINATIVO	5080		C/DA MODENA	
1598	BCT	Sez. A - REGGIO DI CALABRIA	113	313				AGRUMETO	534		LOCALITÀ SAN SPERATO	
1599	BCT	Sez. A - REGGIO DI CALABRIA	119	16				Terreno con fabbricato rurale	2930		VIA S. GIUSEPPE	
1600	BCU	Fabbricato urbano con terreno	CNA/06	786					1000		LOCALITÀ TORREMENZA DI CATONA	
1601	BCU	Lastrico solare	GNA/03	769	6						SUPER STRADA JONICA TRAV. IRTO 25	
1602	BCU	Locale Garages	GNA/03	769	7				125		SUPER STRADA JONICA TRAV. IRTO 25	
1603	BCU	Locale generico	GNA/03	1111	2				2,5		C/DA GAGLIARDI	
1604	BCU	Appartamento (rustico)	GNA/03	1111	4				160		C/DA GAGLIARDI	
1605	BCU	Appartamento	GNA/03	1111	3				160		C/DA GAGLIARDI	
1606	BCU	Appartamento	GNA/03	769	2				120		SUPER STRADA JONICA TRAV. IRTO 25	
1607	BCU	Appartamento	GNA/03	769	1				120		SUPER STRADA JONICA TRAV. IRTO 25	
1608	BCU	Appartamento	GNA/03	769	3				120		SUPER STRADA JONICA TRAV. IRTO 25	
1609	BCU	Appartamento	GNA/03	769	4				120		SUPER STRADA JONICA TRAV. IRTO 25	
1610	BCU	Appartamento	GNA/03	769	5				120		SUPER STRADA JONICA TRAV. IRTO 25	
1611	BCU	appartamento	GNA/13	103	8				6,5		C. DA CUGLIARI S. GREGORIO	
1612	BCU	Altro	GNA/14	1153	1				580		LOCALITÀ LIVARI	
1613	BCU	Appartamento	GNA/14	1153	2 e 4				100		LOCALITÀ LIVARI	
1614	BCU	Appartamento	GNA/14	1153	3				100		LOCALITÀ LIVARI	
1615	BCU	Appartamento	GNA/14	1358	n.c.				155		LOCALITÀ LIVARI	
1616	BCU	Appartamento	GNA/14	1358	n.c.				155		LOCALITÀ LIVARI	
1617	BCU	Appartamento	GNA/14	1358	n.c.				155		LOCALITÀ LIVARI	
1618	BCU	Appartamento	GNA/14	1358	n.c.				155		LOCALITÀ LIVARI	
1619	BCU	Appartamento	GNA/15	82 e 83	n.c.				150		LOCALITÀ SARACINELLO	
1620	BCU	Appartamento	GNA/15	82 e 83	n.c.				150		LOCALITÀ SARACINELLO	
1621	BCU	Appartamento	GNA/15	82 e 83	n.c.				150		LOCALITÀ SARACINELLO	
1622	BCU	Appartamento	GNA/15	82 e 83	n.c.				150		LOCALITÀ SARACINELLO	
1623	BCU	Appartamento	GNA/15	82 e 83	n.c.				150		LOCALITÀ SARACINELLO	
1624	BCU	Appartamento	GNA/15	82 e 83	n.c.				150		LOCALITÀ SARACINELLO	
1625	BCU	Altro	GNA/15	82 e 83	n.c.				755		LOCALITÀ SARACINELLO	
1626	BCU	Appartamento	GNA/15	82, 83	n.c.				215		LOCALITÀ SARACINELLO	
1627	BCU	Appartamento	GNA/15	82, 83	n.c.				90		LOCALITÀ SARACINELLO	
1628	BCU	Altro	GNA/15	82, 83	n.c.				40		LOCALITÀ SARACINELLO	
1629	BCU	corte	GNA/25	837	1, 2				470		CROCE VALANIDI	
1630	BCU	Appartamento	GNA/25	837	3 e 4				470		CROCE VALANIDI	
1631	BCU	Appartamento	GNA/25	837	5 - 6 e 7				470		CROCE VALANIDI	
1632	BCU	Appartamento	PEL/31	756	9				72		PELLARO FRZ. BOCALE II	
1633	BCU	Appartamento	RC/005	477	10				300		C/DA ARCHI VIA CORVO(ARCHI STRADA VICINALE S. ANTONIO)	
1634	BCU	Appartamento	RC/005	477	9				300		C/DA ARCHI VIA CORVO (ARCHI STRADA VICINALE S. ANTONIO)	
1635	BCU	Appartamento	RC/020	173	6				7		RIONE ARCHI CDA MERCATELLO	
1636	BCU	Lastrico solare	RC/020	172	11						RIONE ARCHI CDA MERCATELLO	
1637	BCU	Appartamento	RC/020	173	2				6		RIONE ARCHI CDA MERCATELLO	
1638	BCU	Appartamento	RC/020	173	4				6,5		RIONE ARCHI CDA MERCATELLO	
1639	BCU	Appartamento	RC/020	173	7				6		RIONE ARCHI CDA MERCATELLO	
1640	BCU	Appartamento	RC/020	173	8				7		RIONE ARCHI CDA MERCATELLO	
1641	BCU	Appartamento	RC/020	173	9				6		RIONE ARCHI CDA MERCATELLO	
1642	BCU	Appartamento	RC/020	173	12				7,5		RIONE ARCHI CDA MERCATELLO	
1643	BCU	Appartamento	RC/020	173	13				6		RIONE ARCHI CDA MERCATELLO	
1644	BCU	Appartamento	RC/020	173	16				6		RIONE ARCHI CDA MERCATELLO	
1645	BCU	Appartamento	RC/020	173	3				122		RIONE ARCHI CDA MERCATELLO	
1646	BCU	corte	RC/089	88					860		VIA REGGIO CAMPI, L.TA CONDERA	



N.	COD BENE	UBICAZIONE / DESTINAZIONE	sez/Fg	part	sub	zona	cat	classe	consist	rendita	indirizzo	Valore
1647	BCU	Appartamento	RC/104	76	10				7		VIA LORETO TRAV. PRIV. N. 18 CONDOMINIO CALABRIA	
1648	BCU	Magazzino piano TERRA	RC/106	72	3				131		VIA S.GIUSEPPE, 97	
1649	BCU	Appartamento al 2° piano	RC/106	72	7				7,5		VIA S.GIUSEPPE, 97	
1650	BCU	Appartamento al 2° piano	RC/106	72	8				7		VIA S.GIUSEPPE, 97	
1651	BCU	Appartamento al 3° piano	RC/106	72	9				7		VIA S.GIUSEPPE, 97	
1652	BCU	Appartamento al 3° piano	RC/106	72	10				7		VIA S.GIUSEPPE, 97	
1653	BCU	Appartamento al 4° piano	RC/106	72	11				8		VIA S.GIUSEPPE, 98	
1654	BCU	Magazzino piano TERRA	RC/106	72	4				172		VIA S.GIUSEPPE, 97	
1655	BCU	Appartamento al 1° piano	RC/106	72	6				7		VIA S.GIUSEPPE, 97	
1656	BCU	Locale generico piano terra	RC/109	874	3						VIALE EUROPA, 81 - LOC. PETRILLINA	
1657	BCU	Appartamento piano primo	RC/109	874	7				120		VIALE EUROPA, 81	
1658	BCU	Appartamento	RC/110	154	4				193		VIA MODENA, 58/A	
1659	BCU	Appartamento	RC/110	154	5				193		VIA MODENA, 58/A	
1660	BCU	Appartamento	RC/112	513	24				120		LOC. S. CRISTOFARO VIA S. SPIRITO II TRONCO	
1661	BCU	Appartamento	RC/113	293	17				110		LOC. S. SPERATO TRAV. VIII, 15	
1662	BCU	Terreno con fabbricato rurale	RC/119	19					250		VIA S.GIUSEPPE	
1663	BCU	Villa	RC/120	816					8,5		LOC. RAGAGLIOTTI VIA GEBBIONE A MARE	
1664	BCU	CORTE	RC/120	815 - 817					695		LOC. RAGAGLIOTTI	
1665	BCU	Appartamento	RC/123	53	27				3,5		VIA XXV LUGLIO IS.117	
1666	BCU	Appartamento	RC/123	53	7				4,5		VIA XXV LUGLIO IS.117	
1667	BOS	CARDETO (RC)	1	3			BOSCO ALTO		259 ha 34 are 90 ca			
1668	BOS	CARDETO (RC)	1	9			BOSCO ALTO		2 are 80 ca			
1669	BOS	CARDETO (RC)	1	10			BOSCO ALTO		4 are			
1670	BOS	CARDETO (RC)	1	11			BOSCO ALTO		61 ca			
1671	BOS	CARDETO (RC)	1	12			BOSCO ALTO		16 are			
1672	BOS	CARDETO (RC)	1	13			BOSCO ALTO		34 are			
1673	BOS	CARDETO (RC)	5	594			BOSCO CEDUO		3 are 10 ca			
1674	BOS	Sez. G - PODARGONI	11	8			BOSCO ALTO		1 ha 82 are 40 ca			
1675	BOS	Sez. G - PODARGONI	11	9			BOSCO ALTO		1 ha 12 are			
1676	BOS	Sez. B - CATAFORIO	11	10			BOSCO CEDUO		52 ha 56 are 70 ca			
1677	BOS	Sez. B - CATAFORIO	14	11			BOSCO ALTO		42 ha 24 are 80 ca			
1678	BOS	Sez. B - CATAFORIO	14	12			BOSCO ALTO		42 are 40 ca			
1679	BOS	Sez. B - CATAFORIO	14	21			BOSCO ALTO		48 are 40 ca			
1680	BOS	CARDETO (RC)	15	12			BOSCO ALTO		41 ha 44 are 80 ca			
1681	BOS	Sez. B - CATAFORIO	17	1			BOSCO ALTO		5 are 80 ca			
1682	BOS	Sez. B - CATAFORIO	17	6			BOSCO ALTO		31 ha 17 are 70 ca			
1683	BOS	Sez. B - CATAFORIO	17	7			BOSCO ALTO		209 ha 35 are 90 ca			
1684	BOS	Sez. B - CATAFORIO	17	8			BOSCO ALTO		28 are 80 ca			
1685	BOS	Sez. B - CATAFORIO	17	9			BOSCO ALTO		3 ha 97 are 60 ca			
1686	BOS	Sez. B - CATAFORIO	17	10			BOSCO ALTO		60 ca			
1687	BOS	Sez. B - CATAFORIO	17	11			BOSCO ALTO		23 are 20 ca			
1688	BOS	Sez. B - CATAFORIO	17	12			BOSCO ALTO		13 ha 30 are 78 ca			
1689	BOS	Sez. B - CATAFORIO	17	15			BOSCO ALTO		86 are 52 ca			
1690	BOS	Sez. B - CATAFORIO	17	16			BOSCO ALTO		32 ha 94 are 31 ca			
1691	BOS	Sez. B - CATAFORIO	17	17			BOSCO ALTO		3 ha 34 are 89 ca			
1692	BOS	Sez. B - CATAFORIO	17	18			BOSCO ALTO		1 ha 82 are 40 ca			
1693	BOS	Sez. A - REGGIO DI CALABRIA	38	10			BOSCO ALTO		4 ha 55 are 30 ca			
1694	BOS	Sez. A - REGGIO DI CALABRIA	38	35			BOSCO ALTO		9 ha 20 are 10 ca			
1695	BOS	Sez. A - REGGIO DI CALABRIA	38	42			BOSCO ALTO		2 ha 95 are 10 ca			
1696	BOS	Sez. A - REGGIO DI CALABRIA	39	1			BOSCO ALTO		112 ha 88 are 60 ca			
1697	BOS	Sez. A - REGGIO DI CALABRIA	39	2			BOSCO ALTO		27 ha 5 are 30 ca			
1698	BOS	Sez. A - REGGIO DI CALABRIA	39	3			BOSCO ALTO		62 ha 96 are 40 ca			
1699	BOS	Sez. A - REGGIO DI CALABRIA	64	1			BOSCO ALTO		3 ha 3 are 70 ca			
1700	BOS	Sez. A - REGGIO DI CALABRIA	64	2			BOSCO MISTO		5 ha 15 are 60 ca			
1701	BOS	Sez. A - REGGIO DI CALABRIA	64	3			BOSCO ALTO		11 ha 4 are 30 ca			
1702	BOS	Sez. A - REGGIO DI CALABRIA	64	43			BOSCO MISTO		9 ha 31 are 30 ca			
1703	BOS	Sez. A - REGGIO DI CALABRIA	64	44			BOSCO MISTO		7 are			
1704	BOS	Sez. A - REGGIO DI CALABRIA	64	46			BOSCO MISTO		16 ha 31 are 10 ca			
1705	BOS	Sez. A - REGGIO DI CALABRIA	64	4a-4b			BOSCO MISTO		35 ha 8 are 30 ca			
1706	BOS	Sez. A - REGGIO DI CALABRIA	67	13			BOSCO ALTO		2 ha 22 are 40 ca			
1707	BOS	Sez. A - REGGIO DI CALABRIA	68	1			BOSCO CEDUO		37 ha 98 are 80 ca			
1708	BOS	Sez. A - REGGIO DI CALABRIA	68	2			BOSCO ALTO		14 ha 12 are 70 ca			
1709	BOS	Sez. A - REGGIO DI CALABRIA	69	1			BOSCO ALTO		76 ha 99 are			
1710	BOS	Sez. A - REGGIO DI CALABRIA	69	2			BOSCO ALTO		17 are 50 ca			
1711	ERP	ABITAZIONE	CAT/17	4		4	A/4	1	5,5	116,46	CONTRADA SELLA ENTRATA, PIANO T	12228,3
1712	ERP	area sedime fabbricato	CAT/21	239	n.c.	4					VIA ANZARIO	
1713	ERP	ABITAZIONE	CAT/22	1032		4	A/4	2	2	49,58	VIA ANZARIO, 10 PIANO T-1 - 2	5205,9
1714	ERP	area sedime fabbricato	CAT/24	1293	da 1 a 9	4				646,86	VIA CONSORTILE	67920,3
1715	ERP	ABITAZIONE	CNA/06	210	1	2	A/4	2	3	113,1	VIA MILITARE, PIANO T	11875,5
1716	ERP	ABITAZIONE	CNA/06	210	2	2	A/4	2	3	113,1	VIA MILITARE, PIANO T	11875,5
1717	ERP	ABITAZIONE	CNA/06	210	3	2	A/4	2	3	113,1	VIA MILITARE, PIANO T	11875,5
1718	ERP	ABITAZIONE	CNA/06	210	4	2	A/4	2	3	113,1	VIA MILITARE, PIANO T	11875,5
1719	ERP	ABITAZIONE	CNA/06	210	5	2	A/4	2	3	113,1	VIA MILITARE, PIANO T	11875,5
1720	ERP	ABITAZIONE	CNA/06	210	6	2	A/4	2	3	113,1	VIA MILITARE, PIANO T	11875,5
1721	ERP	ABITAZIONE	CNA/06	210	7	2	A/4	2	3	113,1	VIA MILITARE, PIANO T	11875,5
1722	ERP	ABITAZIONE	GCO/06	463	1	2	A/4	3	4,5	197,54	VIA GARIBALDI ANITA NR. 341/A PIANO PT	20741,7
1723	ERP	ABITAZIONE	GCO/06	463	2	2	A/4	3	4,5	197,54	VIA GARIBALDI ANITA NR. 341/A PIANO PT	20741,7
1724	ERP	ABITAZIONE	GCO/06	463	3	2	A/4	3	4,5	197,54	VIA GARIBALDI ANITA NR. 341/A PIANO P1	20741,7
1725	ERP	ABITAZIONE	GCO/06	463	4	2	A/4	3	4,5	197,54	VIA GARIBALDI ANITA NR. 341/A PIANO P1	20741,7
1726	ERP	ABITAZIONE	GCO/06	463	5	2	A/4	3	4,5	197,54	VIA GARIBALDI ANITA NR. 341/A PIANO P2	20741,7
1727	ERP	ABITAZIONE	GCO/06	463	6	2	A/4	3	4,5	197,54	VIA GARIBALDI ANITA NR. 341/A PIANO P2	20741,7
1728	ERP	ABITAZIONE	GCO/06	464	1	2	A/4	3	4,5	197,54	VIA GARIBALDI ANITA NR. 341/B PIANO PT	20741,7
1729	ERP	ABITAZIONE	GCO/06	464	2	2	A/4	3	4,5	197,54	VIA GARIBALDI ANITA NR. 341/B PIANO PT	20741,7
1730	ERP	ABITAZIONE	GCO/06	464	3	2	A/4	3	4,5	197,54	VIA GARIBALDI ANITA NR. 341/B PIANO P1	20741,7
1731	ERP	ABITAZIONE	GCO/06	464	4	2	A/4	3	4,5	197,54	VIA GARIBALDI ANITA NR. 341/B PIANO P1	20741,7
1732	ERP	ABITAZIONE	GCO/06	464	5	2	A/4	3	4,5	197,54	VIA GARIBALDI ANITA NR. 341/B PIANO P2	20741,7
1733	ERP	ABITAZIONE	GCO/06	670	10	2	A/3	1	5,5	244,28	VIA GARIBALDI ANITA NR. 337/A ED.B PIANO T INT.1	25649,4
1734	ERP	ABITAZIONE	GCO/4	149	1	2	A/4	2	4,5	169,66	VIA QUANARO II	17814,3



*[Handwritten signature]*

N.	COD BENE	UBICAZIONE / DESTINAZIONE	sez/Fg	part	sub	zona	cat	classe	consist	rendita	indirizzo	Valore
1735	ERP	ABITAZIONE	GCO/4	150	1	2	A/4	2	4,5	169,66	VIA QUANARO II	17814,3
1736	ERP	ABITAZIONE	GCO/4	151	1	2	A/4	2	4,5	169,66	VIA QUANARO II	17814,3
1737	ERP	ABITAZIONE	GCO/4	152	2	2	A/4	2	4,5	169,66	VIA QUANARO II	17814,3
1738	ERP	ABITAZIONE	GCO/4	153	1	2	A/4	2	4,5	169,66	VIA QUANARO II	17814,3
1739	ERP	ABITAZIONE	GCO/4	153	2	2	A/4	2	4,5	169,66	VIA QUANARO II	17814,3
1740	ERP	ABITAZIONE	GCO/4	154	1	2	A/4	2	4,5	169,66	VIA QUANARO II	17814,3
1741	ERP	ABITAZIONE	GCO/4	154	2	2	A/4	2	4,5	169,66	VIA QUANARO II	17814,3
1742	ERP	ABITAZIONE	GCO/4	155	1	2	A/4	2	4,5	169,66	VIA QUANARO II	17814,3
1743	ERP	ABITAZIONE	GCO/4	155	2	2	A/4	2	4,5	169,66	VIA QUANARO II	17814,3
1744	ERP	ABITAZIONE	GCO/4	824	1	2	A/4	2	4	150,81	VIA QUANARO II	15835,05
1745	ERP	area sedime fabbricato	GNA/06	322	n.c.						VIA BARACCONE	
1746	ERP	ABITAZIONE	GNA/06	553	1	2	A/4	2	4,5	169,66	VIA CHIESA MADRE NR. 6 PIANO T	17814,3
1747	ERP	ABITAZIONE	GNA/06	553	2	2	A/4	2	4,5	169,66	VIA CHIESA MADRE NR. 6 PIANO T	17814,3
1748	ERP	ABITAZIONE	GNA/06	477	3	2	A/3	3	9	557,77	VIA REGINA ELENA GALLINA NR. 14 PIANO T-1 INT.U	58565,85
1749	ERP	area sedime fabbricato	GNA/15	122	n.c.						SALITA ACQUEDOTTO SARACINELLO	
1750	ERP	ABITAZIONE	GNA/15	329	1	2	A/5	4	4	74,37	VIA SARACINELLO NR. SNC PIANO T	7808,85
1751	ERP	ABITAZIONE	GNA/15	329	2	2	A/5	4	4,5	83,67	VIA SARACINELLO NR. SNC PIANO T	8785,35
1752	ERP	ABITAZIONE	GNA/15	329	3	2	A/5	4	4	74,37	VIA SARACINELLO NR. SNC PIANO T	7808,85
1753	ERP	ABITAZIONE	GNA/15	330	1	2	A/5	4	4	74,37	VIA SARACINELLO NR. SNC PIANO T	7808,85
1754	ERP	ABITAZIONE	GNA/15	330	2	2	A/5	4	4	74,37	VIA SARACINELLO NR. SNC PIANO T	7808,85
1755	ERP	ABITAZIONE	GNA/15	331	1	2	A/5	4	4	74,37	VIA SARACINELLO NR. SNC PIANO T	7808,85
1756	ERP	ABITAZIONE	GNA/15	331	2	2	A/5	4	5	92,96	VIA SARACINELLO NR. SNC PIANO T	9760,8
1757	ERP	ABITAZIONE	GNA/15	332	1	2	A/5	4	4	74,37	VIA SARACINELLO NR. SNC PIANO T	7808,85
1758	ERP	ABITAZIONE	GNA/15	333	2	2	A/5	4	4	74,37	VIA SARACINELLO NR. SNC PIANO T	7808,85
1759	ERP	ABITAZIONE	GNA/15	334	1	2	A/5	4	4	74,37	VIA SARACINELLO NR. SNC PIANO T	7808,85
1760	ERP	ABITAZIONE	GNA/15	334	2	2	A/5	4	4	74,37	VIA SARACINELLO NR. SNC PIANO T	7808,85
1761	ERP	ABITAZIONE	GNA/15	335	1	2	A/5	4	4	74,37	VIA SARACINELLO NR. SNC PIANO T	7808,85
1762	ERP	ABITAZIONE	GNA/15	335	2	2	A/5	4	4	74,37	VIA SARACINELLO NR. SNC PIANO T	7808,85
1763	ERP	ABITAZIONE	GNA/15	336	1	2	A/5	4	4	74,37	VIA SARACINELLO NR. SNC PIANO T	7808,85
1764	ERP	ABITAZIONE	GNA/15	336	2	2	A/5	4	4,5	83,67	VIA SARACINELLO NR. SNC PIANO T	8785,35
1765	ERP	ABITAZIONE	GNA/15	337	1	2	A/5	4	4	74,37	VIA SARACINELLO NR. SNC PIANO T	7808,85
1766	ERP	ABITAZIONE	GNA/15	338	1	2	A/5	4	4,5	83,67	VIA SARACINELLO NR. SNC PIANO T	8785,35
1767	ERP	ABITAZIONE	GNA/15	338	2	2	A/5	4	4	74,37	VIA SARACINELLO NR. SNC PIANO T	7808,85
1768	ERP	ABITAZIONE	GNA/15	339	1	2	A/5	4	4	74,37	VIA SARACINELLO NR. SNC PIANO T	7808,85
1769	ERP	ABITAZIONE	GNA/15	339	2	2	A/5	4	4	74,37	VIA SARACINELLO NR. SNC PIANO T	7808,85
1770	ERP	ABITAZIONE	GNA/15	340	1	2	A/5	4	4	74,37	VIA SARACINELLO NR. SNC PIANO T	7808,85
1771	ERP	ABITAZIONE	GNA/15	340	2	2	A/5	4	4	74,37	VIA SARACINELLO NR. SNC PIANO T	7808,85
1772	ERP	ABITAZIONE	GNA/15	341	1	2	A/5	4	4	74,37	VIA SARACINELLO NR. SNC PIANO T	7808,85
1773	ERP	ABITAZIONE	GNA/15	341	2	2	A/5	4	4	74,37	VIA SARACINELLO NR. SNC PIANO T	7808,85
1774	ERP	ABITAZIONE	GNA/15	342	1	2	A/4	2	5,5	207,36	VIA SARACINELLO NR. SNC PIANO T	21772,8
1775	ERP	ABITAZIONE	GNA/15	342	2	2	A/4	1	5	160,1	VIA SARACINELLO NR. SNC PIANO T	16810,5
1776	ERP	ABITAZIONE	GNA/15	343		2	A/5	4	4	74,37	VIA SARACINELLO NR. SNC PIANO T	7808,85
1777	ERP	ABITAZIONE	GNA/15	344		2	A/5	4	4,5	83,67	VIA SARACINELLO NR. SNC PIANO T	8785,35
1778	ERP	ABITAZIONE	GNA/16	58	191	2	A/3		7,5	464,81	VIA LIVARI	48805,05
1779	ERP	ABITAZIONE	GNA/16	58	388	2	A/3		7	433,82	VIA LIVARI	45551,1
1780	ERP	area sedime fabbricato	GNA/24	74	n.c.						S.GREGORIO	
1781	ERP	ABITAZIONE	GNA/27	1201	1	2	A/4	2	3,5	131,95	VIA TRAPEZI NR. 72 PIANO T	13854,75
1782	ERP	ABITAZIONE	GNA/27	1201	2	2	A/4	2	3,5	131,95	VIA TRAPEZI NR. 73 PIANO T	13854,75
1783	ERP	ABITAZIONE	GNA/27	1202	1	2	A/4	2	3,5	131,95	VIA TRAPEZI NR. 74 PIANO T	13854,75
1784	ERP	ABITAZIONE	GNA/27	1203	1	2	A/4	2	3,5	131,95	VIA TRAPEZI NR. 77 PIANO T	13854,75
1785	ERP	ABITAZIONE	GNA/27	1203	2	2	A/4	2	3,5	131,95	VIA TRAPEZI NR. 76 PIANO T	13854,75
1786	ERP	ABITAZIONE	GNA/27	1204	1	2	A/4	2	3,5	131,95	VIA TRAPEZI NR. 133 PIANO T	13854,75
1787	ERP	ABITAZIONE	GNA/27	1204	2	2	A/4	2	3,5	131,95	VIA TRAPEZI NR. 131 PIANO T	13854,75
1788	ERP	ABITAZIONE	GNA/27	1204	3	2	A/4	2	3,5	131,95	VIA TRAPEZI NR. 129 PIANO T	13854,75
1789	ERP	ABITAZIONE	GNA/27	1205	1	2	A/4	2	3,5	131,95	VIA TRAPEZI NR. 80 PIANO T	13854,75
1790	ERP	ABITAZIONE	GNA/27	1205	2	2	A/4	2	3,5	131,95	VIA TRAPEZI NR. 81 PIANO T	13854,75
1791	ERP	ABITAZIONE	GNA/27	1206	1	2	A/4	2	3,5	131,95	VIA TRAPEZI NR. 78 PIANO T	13854,75
1792	ERP	ABITAZIONE	GNA/27	1206	2	2	A/4	2	3,5	131,95	VIA TRAPEZI NR. 79 PIANO T	13854,75
1793	ERP	ABITAZIONE	GNA/27	1207	1	2	A/4	2	3,5	131,95	VIA TRAPEZI NR. 83 PIANO T	13854,75
1794	ERP	ABITAZIONE	GNA/27	1207	2	2	A/4	2	3,5	131,95	VIA TRAPEZI NR. 82 PIANO T	13854,75
1795	ERP	ABITAZIONE	GNA/27	1208	1	2	A/4	2	3,5	131,95	VIA TRAPEZI NR. 85 PIANO T	13854,75
1796	ERP	ABITAZIONE	GNA/27	1208	2	2	A/4	2	3,5	131,95	VIA TRAPEZI NR. 84 PIANO T	13854,75
1797	ERP	ABITAZIONE	GNA/27	1209	1	2	A/4	2	3,5	131,95	VIA TRAPEZI NR. 87 PIANO T	13854,75
1798	ERP	ABITAZIONE	GNA/27	1209	2	2	A/4	2	3,5	131,95	VIA TRAPEZI NR. 87 PIANO T	13854,75
1799	ERP	ABITAZIONE	GNA/27	1210	1	2	A/4	2	3,5	131,95	VIA TRAPEZI NR. 137 PIANO T	13854,75
1800	ERP	ABITAZIONE	GNA/27	1223	1	2	A/4	2	3,5	131,95	VIA TRAPEZI NR. 90 PIANO T	13854,75
1801	ERP	ABITAZIONE	GNA/27	1223	2	2	A/4	2	3,5	131,95	VIA TRAPEZI NR. 91 PIANO T	13854,75
1802	ERP	ABITAZIONE	GNA/27	1224	2	2	A/4	2	3,5	131,95	VIA TRAPEZI NR. 89 PIANO T	13854,75
1803	ERP	ABITAZIONE	GNA/27	1225	1	2	A/4	2	3,5	131,95	VIA TRAPEZI NR. 28 PIANO T	13854,75
1804	ERP	area sedime fabbricato	Gna/33	442	n.c.				1260 mq		OLIVETO	
1805	ERP	area sedime fabbricato	Gna/33	758	n.c.				4055 mq		OLIVETO	
1806	ERP	area sedime fabbricato	Gna/33	1071	n.c.				3922 mq		OLIVETO	
1807	ERP	ABITAZIONE	Gna/33	n.c.		2	A/3	2	4,5	232,38	OLIVETO	24399,9
1808	ERP	ABITAZIONE	Gna/33	n.c.		2	A/3	2	5	258,2	OLIVETO	27111
1809	ERP	ABITAZIONE	Gna/33	n.c.		2	A/3	2	5	258,2	OLIVETO	27111
1810	ERP	ABITAZIONE	Gna/33	n.c.		2	A/3	2	5	258,2	OLIVETO	27111
1811	ERP	ABITAZIONE	Gna/33	n.c.		2	A/3	2	5	258,2	OLIVETO	27111
1812	ERP	ABITAZIONE	Gna/33	n.c.		2	A/3	2	5	258,2	OLIVETO	27111
1813	ERP	ABITAZIONE	Gna/33	n.c.		2	A/3	2	5	258,2	OLIVETO	27111
1814	ERP	ABITAZIONE	Gna/33	n.c.		2	A/3	2	5	258,2	OLIVETO	27111
1815	ERP	ABITAZIONE	Gna/33	n.c.		2	A/3	2	5	258,2	OLIVETO	27111
1816	ERP	ABITAZIONE	Gna/33	n.c.		2	A/3	2	4,5	232,38	OLIVETO	24399,9
1817	ERP	ABITAZIONE	Gna/33	n.c.		2	A/3	2	5	258,2	OLIVETO	27111
1818	ERP	ABITAZIONE	Gna/33	n.c.		2	A/3	2	5	258,2	OLIVETO	27111
1819	ERP	ABITAZIONE	Gna/33	n.c.		2	A/3	2	5	258,2	OLIVETO	27111
1820	ERP	ABITAZIONE	Gna/33	n.c.		2	A/3	2	5	258,2	OLIVETO	27111
1821	ERP	ABITAZIONE	Gna/33	n.c.		2	A/3	2	5	258,2	OLIVETO	27111
1822	ERP	ABITAZIONE	Gna/33	n.c.		2	A/3	2	5	258,2	OLIVETO	27111



N.	COD BENE	UBICAZIONE / DESTINAZIONE	sez/Fg	part	sub	zona	cat	classe	consist	rendita	indirizzo	Valore
1823	ERP	ABITAZIONE	Gna/33	n.c.		2	A/3	2	5	258,2	OLIVETO	27111
1824	ERP	ABITAZIONE	Gna/33	n.c.		2	A/3	2	5	258,2	OLIVETO	27111
1825	ERP	ABITAZIONE	Gna/33	n.c.		2	A/3	2	5	258,2	OLIVETO	27111
1826	ERP	ABITAZIONE	Gna/33	n.c.		2	A/3	2	5	258,2	OLIVETO	27111
1827	ERP	ABITAZIONE	Gna/33	n.c.		2	A/3	2	5	258,2	OLIVETO	27111
1828	ERP	ABITAZIONE	Gna/33	n.c.		2	A/3	2	5	258,2	OLIVETO	27111
1829	ERP	ABITAZIONE	Gna/33	n.c.		2	A/3	2	5	258,2	OLIVETO	27111
1830	ERP	ABITAZIONE	Gna/33	n.c.		2	A/3	2	5	258,2	OLIVETO	27111
1831	ERP	ABITAZIONE	Gna/33	n.c.		2	A/3	2	5	258,2	OLIVETO	27111
1832	ERP	ABITAZIONE	Gna/33	n.c.		2	A/3	2	5	258,2	OLIVETO	27111
1833	ERP	ABITAZIONE	Gna/33	n.c.		2	A/3	2	5	258,2	OLIVETO	27111
1834	ERP	ABITAZIONE	Gna/33	n.c.		2	A/3	2	5	258,2	OLIVETO	27111
1835	ERP	ABITAZIONE	Gna/33	n.c.		2	A/3	2	5	258,2	OLIVETO	27111
1836	ERP	ABITAZIONE	Gna/33	n.c.		2	A/3	2	4,5	232,38	OLIVETO	24399,9
1837	ERP	ABITAZIONE	Gna/33	n.c.		2	A/3	2	5	258,2	OLIVETO	27111
1838	ERP	ABITAZIONE	Gna/33	n.c.		2	A/3	2	5	258,2	OLIVETO	27111
1839	ERP	ABITAZIONE	Gna/33	n.c.		2	A/3	2	5	258,2	OLIVETO	27111
1840	ERP	ABITAZIONE	Gna/33	n.c.		2	A/3	2	5	258,2	OLIVETO	27111
1841	ERP	ABITAZIONE	Gna/33	n.c.		2	A/3	2	5	258,2	OLIVETO	27111
1842	ERP	ABITAZIONE	Gna/33	n.c.		2	A/3	2	5	258,2	OLIVETO	27111
1843	ERP	ABITAZIONE	Gna/33	n.c.		2	A/3	2	5	258,2	OLIVETO	27111
1844	ERP	ABITAZIONE	Gna/33	n.c.		2	A/3	2	5	258,2	OLIVETO	27111
1845	ERP	ABITAZIONE	Gna/33	n.c.		2	A/3	2	5	258,2	OLIVETO	27111
1846	ERP	ABITAZIONE	Gna/33	n.c.		2	A/3	2	5	258,2	OLIVETO	27111
1847	ERP	ABITAZIONE	Gna/33	n.c.		2	A/3	2	4,5	232,38	OLIVETO	24399,9
1848	ERP	ABITAZIONE	Gna/33	n.c.		2	A/3	2	5	258,2	OLIVETO	27111
1849	ERP	ABITAZIONE	Gna/33	n.c.		2	A/3	2	5	258,2	OLIVETO	27111
1850	ERP	ABITAZIONE	Gna/33	n.c.		2	A/3	2	5	258,2	OLIVETO	27111
1851	ERP	ABITAZIONE	Gna/33	n.c.		2	A/3	2	5	258,2	OLIVETO	27111
1852	ERP	ABITAZIONE	Gna/33	n.c.		2	A/3	2	5	258,2	OLIVETO	27111
1853	ERP	ABITAZIONE	Gna/33	n.c.		2	A/3	2	5	258,2	OLIVETO	27111
1854	ERP	ABITAZIONE	Gna/33	n.c.		2	A/3	2	5	258,2	OLIVETO	27111
1855	ERP	ABITAZIONE	Gna/33	n.c.		2	A/3	2	5	258,2	OLIVETO	27111
1856	ERP	ABITAZIONE	Gna/33	n.c.		2	A/3	2	5	258,2	OLIVETO	27111
1857	ERP	ABITAZIONE	Gna/41	936	3	4	A/3	1	6	179,73	VIA S.ANNA -TRUNCA	18871,65
1858	ERP	ABITAZIONE	Gna/41	936	4	4	A/3	1	6	179,73	VIA S.ANNA -TRUNCA	18871,65
1859	ERP	ABITAZIONE	Gna/41	936	5	4	A/3	1	6	179,73	VIA S.ANNA -TRUNCA	18871,65
1860	ERP	ABITAZIONE	Gna/41	936	6	4	A/3	1	6	179,73	VIA S.ANNA -TRUNCA	18871,65
1861	ERP	ABITAZIONE	Gna/41	936	7	4	A/3	1	6	179,73	VIA S.ANNA -TRUNCA	18871,65
1862	ERP	ABITAZIONE	Gna/41	936	8	4	A/3	1	6	179,73	VIA S.ANNA -TRUNCA	18871,65
1863	ERP	ABITAZIONE	Gna/41	936	9	4	A/3	1	6	179,73	VIA S.ANNA -TRUNCA	18871,65
1864	ERP	ABITAZIONE	Gna/41	936	10	4	A/3	1	6	179,73	VIA S.ANNA -TRUNCA	18871,65
1865	ERP	ABITAZIONE	Gna/41	936	11	4	A/3	1	6	179,73	VIA S.ANNA -TRUNCA	18871,65
1866	ERP	ABITAZIONE	Gna/41	936	12	4	A/3	1	6	179,73	VIA S.ANNA -TRUNCA	18871,65
1867	ERP	ABITAZIONE	Gna/41	936	13	4	A/3	1	6	179,73	VIA S.ANNA -TRUNCA	18871,65
1868	ERP	ABITAZIONE	Gna/41	936	14	4	A/3	1	6	179,73	VIA S.ANNA -TRUNCA	18871,65
1869	ERP	ABITAZIONE	Gna/41	936	15	4	A/3	1	6	179,73	VIA S.ANNA -TRUNCA	18871,65
1870	ERP	ABITAZIONE	Gna/41	936	16	4	A/3	1	6	179,73	VIA S.ANNA -TRUNCA	18871,65
1871	ERP	ABITAZIONE	Gna/41	936	17	4	A/3	1	6	179,73	VIA S.ANNA -TRUNCA	18871,65
1872	ERP	ABITAZIONE	Gna/41	936	18	4	A/3	1	6	179,73	VIA S.ANNA -TRUNCA	18871,65
1873	ERP	ABITAZIONE	Gna/42	423	2	4	A/3	1	6	179,73	VIA S.ANNA -TRUNCA	18871,65
1874	ERP	ABITAZIONE	Gna/42	423	3	4	A/3	1	6	179,73	VIA PERNICCHIA	18871,65
1875	ERP	ABITAZIONE	Gna/42	423	4	4	A/3	1	6	179,73	VIA PERNICCHIA	18871,65
1876	ERP	ABITAZIONE	Gna/42	423	5	4	A/3	1	6	179,73	VIA PERNICCHIA	18871,65
1877	ERP	ABITAZIONE	Gna/42	423	6	4	A/3	1	6	179,73	VIA PERNICCHIA	18871,65
1878	ERP	ABITAZIONE	Gna/42	423	7	4	A/3	1	6	179,73	VIA PERNICCHIA	18871,65
1879	ERP	ABITAZIONE	Gna/42	423	8	4	A/3	1	6	179,73	VIA PERNICCHIA	18871,65
1880	ERP	ABITAZIONE	Gna/42	423	9	4	A/3	1	6	179,73	VIA PERNICCHIA	18871,65
1881	ERP	ABITAZIONE	Gna/42	423	10	4	A/3	1	6	179,73	VIA PERNICCHIA	18871,65
1882	ERP	ABITAZIONE	Gna/42	423	11	4	A/3	1	6	179,73	VIA PERNICCHIA	18871,65
1883	ERP	ABITAZIONE	Gna/42	423	12	4	A/3	1	6	179,73	VIA PERNICCHIA	18871,65
1884	ERP	ABITAZIONE	Gna/42	423	13	4	A/3	1	6	179,73	VIA PERNICCHIA	18871,65
1885	ERP	ABITAZIONE	PEL/01	546	1	2	A/3	1	4,5	199,87	VIA OCCHIO DI PELLARO - TV. VII NR. 3 PIANO PT	20986,35
1886	ERP	ABITAZIONE	PEL/01	546	2	2	A/3	1	4,5	199,87	VIA OCCHIO DI PELLARO - TV. VII NR. 3 PIANO PT	20986,35
1887	ERP	ABITAZIONE	PEL/01	546	3	2	A/3	1	4,5	199,87	VIA OCCHIO DI PELLARO - TV. VII NR. 3 PIANO P1	20986,35
1888	ERP	ABITAZIONE	PEL/01	546	4	2	A/3	1	4,5	199,87	VIA OCCHIO DI PELLARO - TV. VII NR. 3 PIANO P1	20986,35
1889	ERP	ABITAZIONE	PEL/01	546	5	2	A/3	1	4,5	199,87	VIA OCCHIO DI PELLARO - TV. VII NR. 3 PIANO P2	20986,35
1890	ERP	ABITAZIONE	PEL/01	546	6	2	A/3	1	4,5	199,87	VIA OCCHIO DI PELLARO - TV. VII NR. 3 PIANO P2	20986,35
1891	ERP	area sedime fabbricato	PEL/01	1594		2	A/3	2	5,5	284,05	VIA MORTARA, 7 PIANO T	29825,25
1892	ERP	ABITAZIONE	PEL/11	213	4	2	A/3	1	5,5	244,28	VIA FOSSO DI COMI - PELLARO NR. 3 PIANO 1 INT.3	25649,4
1893	ERP	ABITAZIONE	PEL/11	213	5	2	A/3	1	4,5	199,87	VIA FOSSO DI COMI - PELLARO NR. 3 PIANO 2	20986,35
1894	ERP	ABITAZIONE	PEL/11	213	200	2	A/3	1	5	222,08	VIA FOSSO DI COMI - PELLARO NR. 3 PIANO T	23318,4
1895	ERP	ABITAZIONE	PEL/14	43	1	2	A/4	2	6	226,21	STRADA STATALE 106 JONICA NR. 231 PIANO T	23752,05
1896	ERP	ABITAZIONE	PEL/14	43	2	2	A/11	3	4,5	25,56	STRADA STATALE 106 JONICA NR. 301 PIANO T	2683,8
1897	ERP	ABITAZIONE	PEL/14	343	1	2	A/3	2	5,5	284,05	RIIONE BOCALE I CASE POPOLARI PIANO PT	29825,25
1898	ERP	ABITAZIONE	PEL/14	343	2	2	A/3	2	5,5	284,05	RIIONE BOCALE I CASE POPOLARI PIANO PT	29825,25
1899	ERP	ABITAZIONE	PEL/14	343	3	2	A/3	2	5,5	284,05	RIIONE BOCALE I CASE POPOLARI PIANO P1	29825,25
1900	ERP	ABITAZIONE	PEL/14	343	4	2	A/3	2	5,5	284,05	RIIONE BOCALE I CASE POPOLARI PIANO P1	29825,25
1901	ERP	ABITAZIONE	PEL/14	1328	2	2	A/3	2	4,5	232,41	VIA RIBERGO TRAVERSA VI PIANO PT	24403,05
1902	ERP	ABITAZIONE	PEL/14	1328	3	2	A/3	2	4,5	232,41	VIA RIBERGO TRAVERSA VI PIANO P1	24403,05
1903	ERP	ABITAZIONE	PEL/14	1328	4	2	A/3	2	4,5	232,41	VIA RIBERGO TRAVERSA VI PIANO P1	24403,05
1904	ERP	ABITAZIONE	PEL/14	1328	5	2	A/3	2	4,5	232,41	VIA RIBERGO TRAVERSA VI PIANO P2	24403,05
1905	ERP	ABITAZIONE	PEL/14	1328	6	2	A/3	2	4,5	232,41	VIA RIBERGO TRAVERSA VI PIANO P2	24403,05
1906	ERP	ABITAZIONE	PEL/14	1329	2	2	A/3	2	4,5	232,41	VIA RIBERGO TRAVERSA V PIANO PT	24403,05
1907	ERP	ABITAZIONE	PEL/14	1329	4	2	A/3	2	4,5	232,41	VIA RIBERGO TRAVERSA V PIANO P1	24403,05
1908	ERP	ABITAZIONE	PEL/14	1329	5	2	A/3	2	4,5	232,41	VIA RIBERGO TRAVERSA V PIANO P2	24403,05
1909	ERP	ABITAZIONE	PEL/14	1329	6	2	A/3	2	4,5	232,41	VIA RIBERGO TRAVERSA V PIANO P2	24403,05
1910	ERP	ABITAZIONE	PEL/16	400	10	2	A/4	3	3	131,7	PELLARO -POLIDEA	13828,5

N.	COD BENE	UBICAZIONE / DESTINAZIONE	sez/Fg	part	sub	zona	cat	classe	consist	rendita	indirizzo	Valore
1911	ERP	ABITAZIONE	PEL/16	400	11	2	A/4	3	3	131,7	PELLARO - POLIDEA	13828,5
1912	ERP	ABITAZIONE	PEL/16	400	12	2	A/3	3	5,5	340,86	PELLARO - POLIDEA	35790,3
1913	ERP	ABITAZIONE	PEL/16	400	13	2	A/3	3	6	371,85	PELLARO - POLIDEA	39044,25
1914	ERP	ABITAZIONE	PEL/16	400	14	2	A/3	3	5	309,87	PELLARO - POLIDEA	32536,35
1915	ERP	ABITAZIONE	PEL/16	711	4	2	A/3	2	5	258,23	PELLARO-SOTTOLUME	27114,15
1916	ERP	ABITAZIONE	PEL/16	711	9	2	A/3	2	6	309,87	PELLARO-SOTTOLUME	32536,35
1917	ERP	ABITAZIONE	PEL/16	711	11	2	A/3	2	6	309,87	PELLARO-SOTTOLUME	32536,35
1918	ERP	ABITAZIONE	PEL/16	711	21	2	A/3	2	6	309,87	PELLARO-SOTTOLUME	32536,35
1919	ERP	ABITAZIONE	PEL/16	711	24	2	A/3	2	6	309,87	PELLARO-SOTTOLUME	32536,35
1920	ERP	ABITAZIONE	PEL/16	711	26	2	A/3	2	6	309,87	PELLARO-SOTTOLUME	32536,35
1921	ERP	ABITAZIONE	PEL/16	711	27	2	A/3	2	5	258,23	PELLARO-SOTTOLUME	27114,15
1922	ERP	ABITAZIONE	PEL/16	711	28	2	A/3	2	6	309,87	PELLARO-SOTTOLUME	32536,35
1923	ERP	ABITAZIONE	PEL/16	711	30	2	A/3	2	6	309,87	PELLARO-SOTTOLUME	32536,35
1924	ERP	ABITAZIONE	PEL/16	711	31	2	A/3	2	5	258,23	PELLARO-SOTTOLUME	27114,15
1925	ERP	ABITAZIONE	PEL/16	711	35	2	A/3	2	5	258,23	PELLARO-SOTTOLUME	27114,15
1926	ERP	ABITAZIONE	PEL/16	711	36	2	A/3	2	6	309,87	PELLARO-SOTTOLUME	32536,35
1927	ERP	ABITAZIONE	PEL/16	711	38	2	A/3	2	6	309,87	PELLARO-SOTTOLUME	32536,35
1928	ERP	ABITAZIONE	PEL/16	711	40	2	A/3	2	6	309,87	PELLARO-SOTTOLUME	32536,35
1929	ERP	ABITAZIONE	PEL/16	711	41	2	A/3	2	5	258,23	PELLARO-SOTTOLUME	27114,15
1930	ERP	ABITAZIONE	PEL/16	711	44	2	A/3	2	5	258,23	PELLARO-SOTTOLUME	27114,15
1931	ERP	ABITAZIONE	PEL/16	711	45	2	A/3	2	6	309,87	PELLARO-SOTTOLUME	32536,35
1932	ERP	ABITAZIONE	PEL/16	711	46	2	A/3	2	5	258,23	PELLARO-SOTTOLUME	27114,15
1933	ERP	ABITAZIONE	PEL/16	711	47	2	A/3	2	6	309,87	PELLARO-SOTTOLUME	32536,35
1934	ERP	ABITAZIONE	PEL/16	711	48	2	A/3	2	5	258,23	PELLARO-SOTTOLUME	27114,15
1935	ERP	ABITAZIONE	PEL/16	711	49	2	A/3	2	6	309,87	PELLARO-SOTTOLUME	32536,35
1936	ERP	ABITAZIONE	PEL/16	711	51	2	A/3	2	6	309,87	PELLARO-SOTTOLUME	32536,35
1937	ERP	ABITAZIONE	PEL/16	711	56	2	A/3	2	5	258,23	PELLARO-SOTTOLUME	27114,15
1938	ERP	ABITAZIONE	PEL/16	711	57	2	A/3	2	6	309,87	PELLARO-SOTTOLUME	32536,35
1939	ERP	ABITAZIONE	PEL/16	711	59	2	A/3	2	6	309,87	PELLARO-SOTTOLUME	32536,35
1940	ERP	ABITAZIONE	PEL/16	711	60	2	A/3	2	5	258,23	PELLARO-SOTTOLUME	27114,15
1941	ERP	ABITAZIONE	PEL/16	711	61	2	A/3	2	6	309,87	PELLARO-SOTTOLUME	32536,35
1942	ERP	ABITAZIONE	PEL/16	711	65	2	A/3	2	6	309,87	PELLARO-SOTTOLUME	32536,35
1943	ERP	ABITAZIONE	PEL/16	711	67	2	A/3	2	6	309,87	PELLARO-SOTTOLUME	32536,35
1944	ERP	ABITAZIONE	PEL/16	711	68	2	A/3	2	5	258,23	PELLARO-SOTTOLUME	27114,15
1945	ERP	ABITAZIONE	PEL/16	711	69	2	A/3	2	6	309,87	PELLARO-SOTTOLUME	32536,35
1946	ERP	ABITAZIONE	PEL/16	711	74	2	A/3	2	6	309,87	PELLARO-SOTTOLUME	32536,35
1947	ERP	ABITAZIONE	PEL/16	711	76	2	A/3	2	6	309,87	PELLARO-SOTTOLUME	32536,35
1948	ERP	ABITAZIONE	PEL/16	711	77	2	A/3	2	5	258,23	PELLARO-SOTTOLUME	27114,15
1949	ERP	ABITAZIONE	PEL/16	711	78	2	A/3	2	6	309,87	PELLARO-SOTTOLUME	32536,35
1950	ERP	ABITAZIONE	PEL/16	711	80	2	A/3	2	6	309,87	PELLARO-SOTTOLUME	32536,35
1951	ERP	ABITAZIONE	PEL/16	711	85	2	A/3	2	5	258,23	PELLARO-SOTTOLUME	27114,15
1952	ERP	ABITAZIONE	PEL/16	711	86	2	A/3	2	6	309,87	PELLARO-SOTTOLUME	32536,35
1953	ERP	ABITAZIONE	PEL/16	823	20	2	A/3	3	2,5	129,11	PELLARO - POLIDEA	13556,55
1954	ERP	ABITAZIONE	PEL/16	823	24	2	A/3	3	2,5	129,11	PELLARO - POLIDEA	13556,55
1955	ERP	ABITAZIONE	PEL/16	823	28	2	A/3	3	2,5	129,11	PELLARO - POLIDEA	13556,55
1956	ERP	ABITAZIONE	PEL/16	1024	9	2	A/3	3	6,5	402,8	PELLARO - GRECO	42294
1957	ERP	ABITAZIONE	PEL/16	1024	11	2	A/3	3	6,5	402,8	PELLARO - GRECO	42294
1958	ERP	ABITAZIONE	PEL/16	1024	12	2	A/3	3	6,5	402,8	PELLARO - GRECO	42294
1959	ERP	ABITAZIONE	PEL/16	1024	13	2	A/3	3	5,5	340,83	PELLARO - GRECO	35787,15
1960	ERP	ABITAZIONE	PEL/16	1024	15	2	A/3	3	6,5	402,8	PELLARO - GRECO	42294
1961	ERP	ABITAZIONE	PEL/16	1024	16	2	A/3	3	5,5	340,83	PELLARO - GRECO	35787,15
1962	ERP	ABITAZIONE	PEL/16	1024	20	2	A/3	3	6,5	402,8	PELLARO - GRECO	42294
1963	ERP	ABITAZIONE	PEL/16	1024	23	2	A/3	3	6,5	402,8	PELLARO - GRECO	42294
1964	ERP	ABITAZIONE	PEL/16	1024	25	2	A/3	3	5	309,85	PELLARO - GRECO	32534,25
1965	ERP	ABITAZIONE	PEL/16	1024	26	2	A/3	3	5	309,85	PELLARO - GRECO	32534,25
1966	ERP	ABITAZIONE	PEL/16	1024	27	2	A/3	3	5	309,85	PELLARO - GRECO	32534,25
1967	ERP	ABITAZIONE	PEL/16	1024	29	2	A/3	3	5	309,85	PELLARO - GRECO	32534,25
1968	ERP	ABITAZIONE	PEL/16	1024	30	2	A/3	3	5	309,85	PELLARO - GRECO	32534,25
1969	ERP	ABITAZIONE	PEL/16	1024	32	2	A/3	3	5	309,85	PELLARO - GRECO	32534,25
1970	ERP	ABITAZIONE	PEL/16	1024	33	2	A/3	3	5	309,85	PELLARO - GRECO	32534,25
1971	ERP	ABITAZIONE	PEL/16	1025	17	2	A/2	1	4	206,58	PELLARO - POLIDEA	21690,9
1972	ERP	ABITAZIONE	PEL/28	978	2	2	A/4	1	3,5	112,07	VIA BARACCHE NR. 28 PIANO T	11767,35
1973	ERP	ABITAZIONE	PEL/28	978	3	2	A/4	1	3,5	112,07	VIA BARACCHE NR. 24 PIANO 1	11767,35
1974	ERP	ABITAZIONE	PEL/28	978	4	2	A/4	1	3,5	112,07	VIA BARACCHE NR. 30 PIANO 1	11767,35
1975	ERP	ABITAZIONE	PEL/28	979	1	2	A/4	1	3,5	112,07	VIA BARACCHE NR. 32 PIANO T	11767,35
1976	ERP	ABITAZIONE	PEL/28	979	2	2	A/4	1	3,5	112,07	VIA BARACCHE NR. 36 PIANO T	11767,35
1977	ERP	ABITAZIONE	PEL/28	979	3	2	A/4	1	3,5	112,07	VIA BARACCHE NR. 34 PIANO 1	11767,35
1978	ERP	ABITAZIONE	PEL/28	979	4	2	A/4	1	3,5	112,07	VIA BARACCHE NR. 38 PIANO 1	11767,35
1979	ERP	area sedime fabbricato	POD/1	132							PODARGONI	
1980	ERP	area sedime fabbricato	POD/1	378							PODARGONI	
1981	ERP	area sedime fabbricato	POD/3	286							PODARGONI	
1982	ERP	area sedime fabbricato	POD/3	307							PODARGONI	
1983	ERP	ABITAZIONE	RC/003	448	4	2	A/3	3	4	177,66	ARCHI - LOTTO IV	18654,3
1984	ERP	ABITAZIONE	RC/003	448	5	2	A/3	3	5,5	244,28	ARCHI - LOTTO IV	25649,4
1985	ERP	ABITAZIONE	RC/003	448	6	2	A/3	3	4	177,66	ARCHI - LOTTO IV	18654,3
1986	ERP	ABITAZIONE	RC/003	449	2	2	A/3	1	5,5	244,28	ARCHI - LOTTO IV	25649,4
1987	ERP	ABITAZIONE	RC/003	449	3	2	A/3	1	5,5	244,28	ARCHI - LOTTO IV	25649,4
1988	ERP	ABITAZIONE	RC/003	449	5	2	A/3	1	5,5	244,28	ARCHI - LOTTO IV	25649,4
1989	ERP	ABITAZIONE	RC/003	449	11	2	A/3	1	5,5	244,28	ARCHI - LOTTO IV	25649,4
1990	ERP	ABITAZIONE	RC/003	449	12	2	A/3	1	5,5	244,28	ARCHI - LOTTO IV	25649,4
1991	ERP	ABITAZIONE	RC/003	449	13	2	A/3	1	5,5	244,28	ARCHI - LOTTO IV	25649,4
1992	ERP	ABITAZIONE	RC/003	449	14	2	A/3	1	5,5	244,28	ARCHI - LOTTO IV	25649,4
1993	ERP	ABITAZIONE	RC/003	449	18	2	A/3	1	5,5	244,28	ARCHI - LOTTO IV	25649,4
1994	ERP	ABITAZIONE	RC/003	450	2	2	A/3	1	5,5	244,28	ARCHI - LOTTO IV	25649,4
1995	ERP	ABITAZIONE	RC/003	450	3	2	A/3	1	5,5	244,28	ARCHI - LOTTO IV	25649,4
1996	ERP	ABITAZIONE	RC/003	450	5	2	A/3	1	5,5	244,28	ARCHI - LOTTO IV	25649,4
1997	ERP	ABITAZIONE	RC/003	450	7	2	A/3	1	5,5	244,28	ARCHI - LOTTO IV	25649,4
1998	ERP	ABITAZIONE	RC/003	450	14	2	A/3	1	5,5	244,28	ARCHI - LOTTO IV	25649,4



N.	COD BENE	UBICAZIONE / DESTINAZIONE	sez/Fg	part	sub	zona	cat	classe	consist	rendita	indirizzo	Valore
1999	ERP	ABITAZIONE	RC/003	450	15	2	A/3	1	5,5	244,28	ARCHI -LOTTO IV	25649,4
2000	ERP	ABITAZIONE	RC/003	450	16	2	A/3	1	5,5	244,28	ARCHI -LOTTO IV	25649,4
2001	ERP	ABITAZIONE	RC/003	451	2	2	A/3	1	5,5	244,28	ARCHI -LOTTO IV	25649,4
2002	ERP	ABITAZIONE	RC/003	451	3	2	A/3	1	6	266,49	ARCHI -LOTTO IV	27981,45
2003	ERP	ABITAZIONE	RC/003	451	4	2	A/3	1	5,5	244,28	ARCHI -LOTTO IV	25649,4
2004	ERP	ABITAZIONE	RC/003	451	6	2	A/3	1	5,5	244,28	ARCHI -LOTTO IV	25649,4
2005	ERP	ABITAZIONE	RC/003	451	7	2	A/3	1	6	266,49	ARCHI -LOTTO IV	27981,45
2006	ERP	ABITAZIONE	RC/003	451	8	2	A/3	1	5,5	244,28	ARCHI -LOTTO IV	25649,4
2007	ERP	ABITAZIONE	RC/003	451	9	2	A/3	1	6	266,49	ARCHI -LOTTO IV	27981,45
2008	ERP	ABITAZIONE	RC/003	451	12	2	A/3	1	4	177,66	ARCHI -LOTTO IV	18654,3
2009	ERP	ABITAZIONE	RC/003	451	13	2	A/3	1	5,5	244,28	ARCHI -LOTTO IV	25649,4
2010	ERP	ABITAZIONE	RC/003	451	14	2	A/3	1	4	177,66	ARCHI -LOTTO IV	18654,3
2011	ERP	ABITAZIONE	RC/003	451	16	2	A/3	1	4	177,66	ARCHI -LOTTO IV	18654,3
2012	ERP	ABITAZIONE	RC/003	451	17	2	A/3	1	5,5	244,28	ARCHI -LOTTO IV	25649,4
2013	ERP	ABITAZIONE	RC/003	451	18	2	A/3	1	5,5	244,28	ARCHI -LOTTO IV	25649,4
2014	ERP	ABITAZIONE	RC/003	887	23	2	A/3	1	5,5	244,28	ARCHI -LOTTO 7	25649,4
2015	ERP	ABITAZIONE	RC/003	887	24	2	A/3	1	5,5	244,28	ARCHI -LOTTO 7	25649,4
2016	ERP	ABITAZIONE	RC/003	887	25	2	A/3	1	5,5	244,28	ARCHI -LOTTO 7	25649,4
2017	ERP	ABITAZIONE	RC/003	887	27	2	A/3	1	5,5	244,28	ARCHI -LOTTO 7	25649,4
2018	ERP	ABITAZIONE	RC/003	887	28	2	A/3	1	5,5	244,28	ARCHI -LOTTO 7	25649,4
2019	ERP	ABITAZIONE	RC/003	887	31	2	A/3	1	5,5	244,28	ARCHI -LOTTO 7	25649,4
2020	ERP	ABITAZIONE	RC/003	887	32	2	A/3	1	5,5	244,28	ARCHI -LOTTO 7	25649,4
2021	ERP	ABITAZIONE	RC/003	887	33	2	A/3	1	5,5	244,28	ARCHI -LOTTO 7	25649,4
2022	ERP	ABITAZIONE	RC/003	887	34	2	A/3	1	5,5	244,28	ARCHI -LOTTO 7	25649,4
2023	ERP	ABITAZIONE	RC/003	888	2	2	A/3	1	5,5	244,28	ARCHI -LOTTO 7	25649,4
2024	ERP	ABITAZIONE	RC/003	888	3	2	A/3	1	5,5	244,28	ARCHI -LOTTO 7	25649,4
2025	ERP	ABITAZIONE	RC/003	888	4	2	A/3	1	5,5	244,28	ARCHI -LOTTO 7	25649,4
2026	ERP	ABITAZIONE	RC/003	888	5	2	A/3	1	5,5	244,28	ARCHI -LOTTO 7	25649,4
2027	ERP	ABITAZIONE	RC/003	888	6	2	A/3	1	5,5	244,28	ARCHI -LOTTO 7	25649,4
2028	ERP	ABITAZIONE	RC/003	888	7	2	A/3	1	5,5	244,28	ARCHI -LOTTO 7	25649,4
2029	ERP	ABITAZIONE	RC/003	888	8	2	A/3	1	5,5	244,28	ARCHI -LOTTO 7	25649,4
2030	ERP	ABITAZIONE	RC/003	888	9	2	A/3	1	5,5	244,28	ARCHI -LOTTO 7	25649,4
2031	ERP	ABITAZIONE	RC/003	888	13	2	A/3	1	5,5	244,28	ARCHI -LOTTO 7	25649,4
2032	ERP	ABITAZIONE	RC/003	888	14	2	A/3	1	5,5	244,28	ARCHI -LOTTO 7	25649,4
2033	ERP	ABITAZIONE	RC/003	888	15	2	A/3	1	5,5	244,28	ARCHI -LOTTO 7	25649,4
2034	ERP	ABITAZIONE	RC/003	888	19	2	A/3	1	5,5	244,28	ARCHI -LOTTO 7	25649,4
2035	ERP	ABITAZIONE	RC/003	889	17	2	A/3	1	5,5	244,28	ARCHI -LOTTO 7	25649,4
2036	ERP	ABITAZIONE	RC/003	889	18	2	A/3	1	5,5	244,28	ARCHI -LOTTO 7	25649,4
2037	ERP	ABITAZIONE	RC/003	889	19	2	A/3	1	5,5	244,28	ARCHI -LOTTO 7	25649,4
2038	ERP	ABITAZIONE	RC/003	889	20	2	A/3	1	5,5	244,28	ARCHI -LOTTO 7	25649,4
2039	ERP	ABITAZIONE	RC/003	889	22	2	A/3	1	5,5	244,28	ARCHI -LOTTO 7	25649,4
2040	ERP	ABITAZIONE	RC/003	889	24	2	A/3	1	5,5	244,28	ARCHI -LOTTO 7	25649,4
2041	ERP	ABITAZIONE	RC/003	889	26	2	A/3	1	5,5	244,28	ARCHI -LOTTO 7	25649,4
2042	ERP	ABITAZIONE	RC/003	889	27	2	A/3	1	5,5	244,28	ARCHI -LOTTO 7	25649,4
2043	ERP	ABITAZIONE	RC/003	889	28	2	A/3	1	5,5	244,28	ARCHI -LOTTO 7	25649,4
2044	ERP	ABITAZIONE	RC/003	890	2	2	A/3	1	5,5	244,28	ARCHI -LOTTO 7	25649,4
2045	ERP	ABITAZIONE	RC/003	890	3	2	A/3	1	5,5	244,28	ARCHI -LOTTO 7	25649,4
2046	ERP	ABITAZIONE	RC/003	890	4	2	A/3	1	5,5	244,28	ARCHI -LOTTO 7	25649,4
2047	ERP	ABITAZIONE	RC/003	890	5	2	A/3	1	5,5	244,28	ARCHI -LOTTO 7	25649,4
2048	ERP	ABITAZIONE	RC/003	890	6	2	A/3	1	5,5	244,28	ARCHI -LOTTO 7	25649,4
2049	ERP	ABITAZIONE	RC/003	890	7	2	A/3	1	5,5	244,28	ARCHI -LOTTO 7	25649,4
2050	ERP	ABITAZIONE	RC/003	890	8	2	A/3	1	5,5	244,28	ARCHI -LOTTO 7	25649,4
2051	ERP	ABITAZIONE	RC/003	890	9	2	A/3	1	5,5	244,28	ARCHI -LOTTO 7	25649,4
2052	ERP	ABITAZIONE	RC/003	929	7	2	A/3	1	5,5	244,28	ARCHI -LOTTOVIII	25649,4
2053	ERP	ABITAZIONE	RC/003	929	8	2	A/3	1	6	266,49	ARCHI -LOTTOVIII	27981,45
2054	ERP	ABITAZIONE	RC/003	929	9	2	A/3	1	4	177,66	ARCHI -LOTTOVIII	18654,3
2055	ERP	ABITAZIONE	RC/003	929	10	2	A/3	1	5,5	244,28	ARCHI -LOTTOVIII	25649,4
2056	ERP	ABITAZIONE	RC/003	929	11	2	A/3	1	5,5	244,28	ARCHI -LOTTOVIII	25649,4
2057	ERP	ABITAZIONE	RC/003	929	12	2	A/3	1	6	266,49	ARCHI -LOTTOVIII	27981,45
2058	ERP	ABITAZIONE	RC/003	929	13	2	A/3	1	4	177,66	ARCHI -LOTTOVIII	18654,3
2059	ERP	ABITAZIONE	RC/003	929	14	2	A/3	1	5,5	244,28	ARCHI -LOTTOVIII	25649,4
2060	ERP	ABITAZIONE	RC/003	929	15	2	A/3	1	5,5	244,28	ARCHI -LOTTOVIII	25649,4
2061	ERP	ABITAZIONE	RC/003	929	17	2	A/3	1	4	177,66	ARCHI -LOTTOVIII	18654,3
2062	ERP	ABITAZIONE	RC/003	929	18	2	A/3	1	5,5	244,28	ARCHI -LOTTOVIII	25649,4
2063	ERP	ABITAZIONE	RC/003	935	6	2	A/3	1	5,5	244,28	ARCHI -LOTTOVIII	25649,4
2064	ERP	ABITAZIONE	RC/003	935	7	2	A/3	1	5,5	244,28	ARCHI -LOTTOVIII	25649,4
2065	ERP	ABITAZIONE	RC/003	935	8	2	A/3	1	5,5	244,28	ARCHI -LOTTOVIII	25649,4
2066	ERP	ABITAZIONE	RC/003	935	10	2	A/3	1	5,5	244,28	ARCHI -LOTTOVIII	25649,4
2067	ERP	ABITAZIONE	RC/003	935	12	2	A/3	1	5,5	244,28	ARCHI -LOTTOVIII	25649,4
2068	ERP	ABITAZIONE	RC/003	935	13	2	A/3	1	5,5	244,28	ARCHI -LOTTOVIII	25649,4
2069	ERP	ABITAZIONE	RC/003	935	15	2	A/3	1	5,5	244,28	ARCHI -LOTTOVIII	25649,4
2070	ERP	ABITAZIONE	RC/003	935	18	2	A/3	1	5,5	244,28	ARCHI -LOTTOVIII	25649,4
2071	ERP	ABITAZIONE	RC/003	935	19	2	A/3	1	5,5	244,28	ARCHI -LOTTOVIII	25649,4
2072	ERP	ABITAZIONE	RC/003	935	20	2	A/3	1	5,5	244,28	ARCHI -LOTTOVIII	25649,4
2073	ERP	ABITAZIONE	RC/003	935	21	2	A/3	1	5,5	244,28	ARCHI -LOTTOVIII	25649,4
2074	ERP	ABITAZIONE	RC/003	935	24	2	A/3	1	5,5	244,28	ARCHI -LOTTOVIII	25649,4
2075	ERP	ABITAZIONE	RC/003	939	11	2	A/3	1	5,5	244,28	ARCHI -LOTTOVIII	25649,4
2076	ERP	ABITAZIONE	RC/003	939	23	2	A/3	1	5,5	244,28	ARCHI -LOTTOVIII	25649,4
2077	ERP	ABITAZIONE	RC/003	939	24	2	A/3	1	5,5	244,28	ARCHI -LOTTOVIII	25649,4
2078	ERP	ABITAZIONE	RC/003	939	25	2	A/3	1	5,5	244,28	ARCHI -LOTTOVIII	25649,4
2079	ERP	ABITAZIONE	RC/003	939	26	2	A/3	1	5,5	244,28	ARCHI -LOTTOVIII	25649,4
2080	ERP	ABITAZIONE	RC/003	939	27	2	A/3	1	5,5	244,28	ARCHI -LOTTOVIII	25649,4
2081	ERP	ABITAZIONE	RC/003	939	28	2	A/3	1	5,5	244,28	ARCHI -LOTTOVIII	25649,4
2082	ERP	ABITAZIONE	RC/003	940	22	2	A/3	1	5,5	244,28	ARCHI -LOTTOVIII	25649,4
2083	ERP	ABITAZIONE	RC/003	940	23	2	A/3	1	6	266,49	ARCHI -LOTTOVIII	27981,45
2084	ERP	ABITAZIONE	RC/003	940	24	2	A/3	1	4	177,66	ARCHI -LOTTOVIII	18654,3
2085	ERP	ABITAZIONE	RC/003	940	25	2	A/3	1	5,5	244,28	ARCHI -LOTTOVIII	25649,4
2086	ERP	ABITAZIONE	RC/003	940	27	2	A/3	1	6	266,49	ARCHI -LOTTOVIII	27981,45

N.	COD BENE	UBICAZIONE / DESTINAZIONE	sez/Fg	part	sub	zona	cat	classe	consist	rendita	indirizzo	Valore
2087	ERP	ABITAZIONE	RC/003	940	30	2	A/3	1	5,5	244,28	ARCHI - LOTTOVIII	25649,4
2088	ERP	ABITAZIONE	RC/003	1060	5	2	A/3	1	5,5	244,28	ARCHI - LOTTOXVIII	25649,4
2089	ERP	ABITAZIONE	RC/003	1060	6	2	A/3	1	5,5	244,28	ARCHI - LOTTOXVIII	25649,4
2090	ERP	ABITAZIONE	RC/003	1060	7	2	A/3	1	5,5	244,28	ARCHI - LOTTOXVIII	25649,4
2091	ERP	ABITAZIONE	RC/003	1060	8	2	A/3	1	6	266,49	ARCHI - LOTTOXVIII	27981,45
2092	ERP	ABITAZIONE	RC/003	1060	9	2	A/3	1	4	177,66	ARCHI - LOTTOXVIII	18654,3
2093	ERP	ABITAZIONE	RC/003	1060	10	2	A/3	1	5,5	244,28	ARCHI - LOTTOXVIII	25649,4
2094	ERP	ABITAZIONE	RC/003	1060	11	2	A/3	1	5,5	244,28	ARCHI - LOTTOXVIII	25649,4
2095	ERP	ABITAZIONE	RC/003	1060	12	2	A/3	1	6	266,49	ARCHI - LOTTOXVIII	27981,45
2096	ERP	ABITAZIONE	RC/003	1060	13	2	A/3	1	4	177,66	ARCHI - LOTTOXVIII	18654,3
2097	ERP	ABITAZIONE	RC/003	1060	14	2	A/3	1	5,5	244,28	ARCHI - LOTTOXVIII	25649,4
2098	ERP	ABITAZIONE	RC/003	1060	15	2	A/3	1	5,5	244,28	ARCHI - LOTTOXVIII	25649,4
2099	ERP	ABITAZIONE	RC/003	1060	16	2	A/3	1	6	266,49	ARCHI - LOTTOXVIII	27981,45
2100	ERP	ABITAZIONE	RC/003	1060	17	2	A/3	1	4	177,66	ARCHI - LOTTOXVIII	18654,3
2101	ERP	ABITAZIONE	RC/003	1060	18	2	A/3	1	5,5	284,05	ARCHI - LOTTOXVIII	29825,25
2102	ERP	ABITAZIONE	RC/003	1061	7	2	A/3	2	5,5	284,05	ARCHI - LOTTOXVIII	29825,25
2103	ERP	ABITAZIONE	RC/003	1061	8	2	A/3	2	5,5	284,05	ARCHI - LOTTOXVIII	29825,25
2104	ERP	ABITAZIONE	RC/003	1061	10	2	A/3	2	5,5	284,05	ARCHI - LOTTOXVIII	29825,25
2105	ERP	ABITAZIONE	RC/003	1061	11	2	A/3	2	5,5	284,05	ARCHI - LOTTOXVIII	29825,25
2106	ERP	ABITAZIONE	RC/003	1061	12	2	A/3	2	5,5	284,05	ARCHI - LOTTOXVIII	29825,25
2107	ERP	ABITAZIONE	RC/003	1061	13	2	A/3	2	5,5	284,05	ARCHI - LOTTOXVIII	29825,25
2108	ERP	ABITAZIONE	RC/003	1061	14	2	A/3	2	5,5	284,05	ARCHI - LOTTOXVIII	29825,25
2109	ERP	ABITAZIONE	RC/003	1061	17	2	A/3	2	5,5	284,05	ARCHI - LOTTOXVIII	29825,25
2110	ERP	ABITAZIONE	RC/003	1061	18	2	A/3	2	5,5	284,05	ARCHI - LOTTOXVIII	29825,25
2111	ERP	ABITAZIONE	RC/003	1062	5	2	A/3	2	6	309,87	ARCHI - LOTTOXVIII	32536,35
2112	ERP	ABITAZIONE	RC/003	1062	6	2	A/3	2	6	309,87	ARCHI - LOTTOXVIII	32536,35
2113	ERP	ABITAZIONE	RC/003	1062	7	2	A/3	2	6	309,87	ARCHI - LOTTOXVIII	32536,35
2114	ERP	ABITAZIONE	RC/003	1062	8	2	A/3	2	6	309,87	ARCHI - LOTTOXVIII	32536,35
2115	ERP	ABITAZIONE	RC/003	1062	9	2	A/3	2	6	309,87	ARCHI - LOTTOXVIII	32536,35
2116	ERP	ABITAZIONE	RC/003	1062	10	2	A/3	2	6	309,87	ARCHI - LOTTOXVIII	32536,35
2117	ERP	ABITAZIONE	RC/003	1062	11	2	A/3	2	6	309,87	ARCHI - LOTTOXVIII	32536,35
2118	ERP	ABITAZIONE	RC/003	1062	12	2	A/3	2	6	309,87	ARCHI - LOTTOXVIII	32536,35
2119	ERP	ABITAZIONE	RC/005	373	1	2	A/4	3	5,5	241,44	ARCHI - LOTTOXVII	25351,2
2120	ERP	ABITAZIONE	RC/005	373	2	2	A/4	3	5,5	241,44	ARCHI - LOTTOXVII	25351,2
2121	ERP	ABITAZIONE	RC/005	373	3	2	A/4	3	5,5	241,44	ARCHI - LOTTOXVII	25351,2
2122	ERP	ABITAZIONE	RC/005	373	4	2	A/4	3	6	263,39	ARCHI - LOTTOXVII	27655,95
2123	ERP	ABITAZIONE	RC/005	373	5	2	A/4	3	5,5	241,44	ARCHI - LOTTOXVII	25351,2
2124	ERP	ABITAZIONE	RC/005	373	6	2	A/4	3	6	263,39	ARCHI - LOTTOXVII	27655,95
2125	ERP	ABITAZIONE	RC/005	373	9	2	A/4	3	4	175,6	ARCHI - LOTTOXVII	18438
2126	ERP	ABITAZIONE	RC/005	373	10	2	A/4	3	6	263,39	ARCHI - LOTTOXVII	27655,95
2127	ERP	ABITAZIONE	RC/005	373	11	2	A/4	3	4,5	197,54	ARCHI - LOTTOXVII	20741,7
2128	ERP	ABITAZIONE	RC/005	373	12	2	A/4	3	5,5	241,44	ARCHI - LOTTOXVII	25351,2
2129	ERP	ABITAZIONE	RC/005	373	13	2	A/4	3	4	175,6	ARCHI - LOTTOXVII	18438
2130	ERP	ABITAZIONE	RC/005	373	14	2	A/4	3	5,5	241,44	ARCHI - LOTTOXVII	25351,2
2131	ERP	ABITAZIONE	RC/005	373	21	2	A/4	3	6	263,39	ARCHI - LOTTOXVII	27655,95
2132	ERP	ABITAZIONE	RC/005	374	1	2	A/4	3	5,5	241,44	ARCHI - LOTTOXVII	25351,2
2133	ERP	ABITAZIONE	RC/005	374	3	2	A/4	3	5,5	241,44	ARCHI - LOTTOXVII	25351,2
2134	ERP	ABITAZIONE	RC/005	374	4	2	A/4	3	5,5	241,44	ARCHI - LOTTOXVII	25351,2
2135	ERP	ABITAZIONE	RC/005	374	5	2	A/4	3	5,5	241,44	ARCHI - LOTTOXVII	25351,2
2136	ERP	ABITAZIONE	RC/005	374	7	2	A/4	3	5,5	241,44	ARCHI - LOTTOXVII	25351,2
2137	ERP	ABITAZIONE	RC/005	374	8	2	A/4	3	5,5	241,44	ARCHI - LOTTOXVII	25351,2
2138	ERP	ABITAZIONE	RC/005	374	9	2	A/4	3	5,5	241,44	ARCHI - LOTTOXVII	25351,2
2139	ERP	ABITAZIONE	RC/005	374	10	2	A/4	3	6	263,39	ARCHI - LOTTOXVII	27655,95
2140	ERP	ABITAZIONE	RC/005	374	11	2	A/4	3	5,5	241,44	ARCHI - LOTTOXVII	25351,2
2141	ERP	ABITAZIONE	RC/005	374	12	2	A/5	3	5,5	241,44	ARCHI - LOTTOXVII	25351,2
2142	ERP	ABITAZIONE	RC/005	375	1	2	A/4	3	5,5	241,44	ARCHI - LOTTOXVII	25351,2
2143	ERP	ABITAZIONE	RC/005	375	2	2	A/4	3	6,5	285,34	ARCHI - LOTTOXVII	29960,7
2144	ERP	ABITAZIONE	RC/005	375	3	2	A/4	3	5,5	241,44	ARCHI - LOTTOXVII	25351,2
2145	ERP	ABITAZIONE	RC/005	375	4	2	A/4	3	6	263,39	ARCHI - LOTTOXVII	27655,95
2146	ERP	ABITAZIONE	RC/005	375	6	2	A/4	3	6	263,39	ARCHI - LOTTOXVII	27655,95
2147	ERP	ABITAZIONE	RC/005	375	7	2	A/4	3	4	175,6	ARCHI - LOTTOXVII	18438
2148	ERP	ABITAZIONE	RC/005	375	8	2	A/4	3	5,5	241,44	ARCHI - LOTTOXVII	25351,2
2149	ERP	ABITAZIONE	RC/005	375	9	2	A/4	3	4	175,6	ARCHI - LOTTOXVII	18438
2150	ERP	ABITAZIONE	RC/005	375	10	2	A/4	3	6	263,39	ARCHI - LOTTOXVII	27655,95
2151	ERP	ABITAZIONE	RC/005	375	11	2	A/4	3	5,5	241,44	ARCHI - LOTTOXVII	25351,2
2152	ERP	ABITAZIONE	RC/005	375	12	2	A/4	3	5,5	241,44	ARCHI - LOTTOXVII	25351,2
2153	ERP	ABITAZIONE	RC/005	376	3	2	A/4	3	5,5	241,44	ARCHI - LOTTOXVII	25351,2
2154	ERP	ABITAZIONE	RC/005	376	5	2	A/4	3	5,5	241,44	ARCHI - LOTTOXVII	25351,2
2155	ERP	ABITAZIONE	RC/005	376	7	2	A/4	3	5,5	241,44	ARCHI - LOTTOXVII	25351,2
2156	ERP	ABITAZIONE	RC/005	376	8	2	A/4	3	6	263,39	ARCHI - LOTTOXVII	27655,95
2157	ERP	ABITAZIONE	RC/005	376	11	2	A/4	3	5,5	241,44	ARCHI - LOTTOXVII	25351,2
2158	ERP	ABITAZIONE	RC/005	1033	14	2	A/3	2	6	309,87	ARCHI - LOTTOIX	32536,35
2159	ERP	ABITAZIONE	RC/005	1033	15	2	A/3	2	6	309,87	ARCHI - LOTTOIX	32536,35
2160	ERP	ABITAZIONE	RC/005	1033	16	2	A/3	2	6	309,87	ARCHI - LOTTOIX	32536,35
2161	ERP	ABITAZIONE	RC/005	1033	17	2	A/3	2	6	309,87	ARCHI - LOTTOIX	32536,35
2162	ERP	ABITAZIONE	RC/005	1033	18	2	A/3	2	6	309,87	ARCHI - LOTTOIX	32536,35
2163	ERP	ABITAZIONE	RC/005	1034	4	2	A/3	2	6	309,87	ARCHI - LOTTOIX	32536,35
2164	ERP	ABITAZIONE	RC/005	1034	6	2	A/3	2	6	309,87	ARCHI - LOTTOIX	32536,35
2165	ERP	ABITAZIONE	RC/005	1034	8	2	A/3	2	6	309,87	ARCHI - LOTTOIX	32536,35
2166	ERP	ABITAZIONE	RC/005	1034	12	2	A/3	2	5,5	284,05	ARCHI - LOTTOIX	29825,25
2167	ERP	ABITAZIONE	RC/005	1034	13	2	A/3	2	4	206,58	ARCHI - LOTTOIX	21690,9
2168	ERP	ABITAZIONE	RC/005	1034	15	2	A/3	2	4	206,58	ARCHI - LOTTOIX	21690,9
2169	ERP	ABITAZIONE	RC/005	1034	16	2	A/3	2	5,5	284,05	ARCHI - LOTTOIX	29825,25
2170	ERP	ABITAZIONE	RC/005	1035	2	2	A/3	1	5	222,08	ARCHI - LOTTOIX	23318,4
2171	ERP	ABITAZIONE	RC/005	1035	5	2	A/3	1	5	222,08	ARCHI - LOTTOIX	23318,4
2172	ERP	ABITAZIONE	RC/005	1035	6	2	A/3	1	5	222,08	ARCHI - LOTTOIX	23318,4
2173	ERP	ABITAZIONE	RC/005	1035	7	2	A/3	1	5	222,08	ARCHI - LOTTOIX	23318,4
2174	ERP	ABITAZIONE	RC/005	1035	10	2	A/3	1	5	222,08	ARCHI - LOTTOIX	23318,4



N.	COD BENE	UBICAZIONE / DESTINAZIONE	sez/Fg	part	sub	zona	cat	classe	consist	rendita	indirizzo	Valore
2175	ERP	ABITAZIONE	RC/005	1035	11	2	A/3	1	5	222,08	ARCHI -LOTTOIX	23318,4
2176	ERP	ABITAZIONE	RC/005	1035	12	2	A/3	1	5	222,08	ARCHI -LOTTOIX	23318,4
2177	ERP	ABITAZIONE	RC/005	1035	13	2	A/3	1	5	222,08	ARCHI -LOTTOIX	23318,4
2178	ERP	ABITAZIONE	RC/005	1035	14	2	A/3	1	5	222,08	ARCHI -LOTTOIX	23318,4
2179	ERP	ABITAZIONE	RC/005	1035	15	2	A/3	1	5	222,08	ARCHI -LOTTOIX	23318,4
2180	ERP	ABITAZIONE	RC/005	1036	2	2	A/3	1	5,5	244,28	ARCHI -LOTTOIX	25649,4
2181	ERP	ABITAZIONE	RC/005	1036	6	2	A/3	1	6,5	288,7	ARCHI -LOTTOIX	30313,5
2182	ERP	ABITAZIONE	RC/005	1036	7	2	A/3	1	6,5	288,7	ARCHI -LOTTOIX	30313,5
2183	ERP	ABITAZIONE	RC/005	1036	11	2	A/3	1	6,5	288,7	ARCHI -LOTTOIX	30313,5
2184	ERP	ABITAZIONE	RC/005	1036	12	2	A/3	1	6,5	288,7	ARCHI -LOTTOIX	30313,5
2185	ERP	ABITAZIONE	RC/005	1036	13	2	A/3	1	6,5	288,7	ARCHI -LOTTOIX	30313,5
2186	ERP	ABITAZIONE	RC/005	1036	14	2	A/3	1	5	222,08	ARCHI -LOTTOIX	23318,4
2187	ERP	ABITAZIONE	RC/005	1053	9	2	A/3	2	5,5	284,05	ARCHI -LOTTO XVI	29825,25
2188	ERP	ABITAZIONE	RC/005	1053	10	2	A/3	2	6	309,87	ARCHI -LOTTO XVI	32536,35
2189	ERP	ABITAZIONE	RC/005	1053	11	2	A/3	2	5,5	284,05	ARCHI -LOTTO XVI	29825,25
2190	ERP	ABITAZIONE	RC/005	1053	12	2	A/3	2	6	309,87	ARCHI -LOTTO XVI	32536,35
2191	ERP	ABITAZIONE	RC/005	1053	13	2	A/3	2	5,5	284,05	ARCHI -LOTTO XVI	29825,25
2192	ERP	ABITAZIONE	RC/005	1053	14	2	A/3	2	6	309,87	ARCHI -LOTTO XVI	32536,35
2193	ERP	ABITAZIONE	RC/005	1053	24	2	A/3	2	5,5	284,05	ARCHI -LOTTO XVI	29825,25
2194	ERP	ABITAZIONE	RC/005	1053	25	2	A/3	2	4	206,58	ARCHI -LOTTO XVI	21690,9
2195	ERP	ABITAZIONE	RC/005	1053	26	2	A/3	2	5,5	284,05	ARCHI -LOTTO XVI	29825,25
2196	ERP	ABITAZIONE	RC/005	1053	28	2	A/3	2	5,5	284,05	ARCHI -LOTTO XVI	29825,25
2197	ERP	ABITAZIONE	RC/005	1054	11	2	A/3	2	5,5	284,05	ARCHI -LOTTO XVI	29825,25
2198	ERP	ABITAZIONE	RC/005	1054	12	2	A/3	2	5,5	284,05	ARCHI -LOTTO XVI	29825,25
2199	ERP	ABITAZIONE	RC/005	1054	13	2	A/3	2	5,5	284,05	ARCHI -LOTTO XVI	29825,25
2200	ERP	ABITAZIONE	RC/005	1054	14	2	A/3	2	5,5	284,05	ARCHI -LOTTO XVI	29825,25
2201	ERP	ABITAZIONE	RC/005	1054	15	2	A/3	2	5,5	284,05	ARCHI -LOTTO XVI	29825,25
2202	ERP	ABITAZIONE	RC/005	1054	16	2	A/3	2	5,5	284,05	ARCHI -LOTTO XVI	29825,25
2203	ERP	ABITAZIONE	RC/005	1054	17	2	A/3	2	5,5	284,05	ARCHI -LOTTO XVI	29825,25
2204	ERP	ABITAZIONE	RC/005	1054	29	2	A/3	2	5,5	284,05	ARCHI -LOTTO XVI	29825,25
2205	ERP	ABITAZIONE	RC/005	1054	30	2	A/3	2	5,5	284,05	ARCHI -LOTTO XVI	29825,25
2206	ERP	ABITAZIONE	RC/005	1054	31	2	A/3	2	5,5	284,05	ARCHI -LOTTO XVI	29825,25
2207	ERP	ABITAZIONE	RC/005	1054	32	2	A/3	2	5,5	284,05	ARCHI -LOTTO XVI	29825,25
2208	ERP	ABITAZIONE	RC/005	1054	33	2	A/3	2	5,5	284,05	ARCHI -LOTTO XVI	29825,25
2209	ERP	ABITAZIONE	RC/005	1054	34	2	A/3	2	5,5	284,05	ARCHI -LOTTO XVI	29825,25
2210	ERP	ABITAZIONE	RC/005	1054	35	2	A/3	2	5,5	284,05	ARCHI -LOTTO XVI	29825,25
2211	ERP	ABITAZIONE	RC/005	1054	36	2	A/3	2	5,5	284,05	ARCHI -LOTTO XVI	29825,25
2212	ERP	ABITAZIONE	RC/005	1055	11	2	A/3	2	5,5	284,05	ARCHI -LOTTO XVI	29825,25
2213	ERP	ABITAZIONE	RC/005	1055	12	2	A/3	2	5,5	284,05	ARCHI -LOTTO XVI	29825,25
2214	ERP	ABITAZIONE	RC/005	1055	13	2	A/3	2	5,5	284,05	ARCHI -LOTTO XVI	29825,25
2215	ERP	ABITAZIONE	RC/005	1055	14	2	A/3	2	4	206,58	ARCHI -LOTTO XVI	21690,9
2216	ERP	ABITAZIONE	RC/005	1055	15	2	A/3	2	5,5	284,05	ARCHI -LOTTO XVI	29825,25
2217	ERP	ABITAZIONE	RC/005	1055	16	2	A/3	2	4	206,58	ARCHI -LOTTO XVI	21690,9
2218	ERP	ABITAZIONE	RC/005	1055	17	2	A/3	2	5,5	284,05	ARCHI -LOTTO XVI	29825,25
2219	ERP	ABITAZIONE	RC/005	1055	18	2	A/3	2	4	206,58	ARCHI -LOTTO XVI	21690,9
2220	ERP	ABITAZIONE	RC/005	1055	27	2	A/3	2	6	309,87	ARCHI -LOTTO XVI	32536,35
2221	ERP	ABITAZIONE	RC/005	1055	28	2	A/3	2	5,5	284,05	ARCHI -LOTTO XVI	29825,25
2222	ERP	ABITAZIONE	RC/005	1055	29	2	A/3	2	6	309,87	ARCHI -LOTTO XVI	32536,35
2223	ERP	ABITAZIONE	RC/005	1055	30	2	A/3	2	5,5	284,05	ARCHI -LOTTO XVI	29825,25
2224	ERP	ABITAZIONE	RC/005	1055	31	2	A/3	2	6	309,87	ARCHI -LOTTO XVI	32536,35
2225	ERP	ABITAZIONE	RC/005	1055	32	2	A/3	2	5,5	284,05	ARCHI -LOTTO XVI	29825,25
2226	ERP	ABITAZIONE	RC/005	1056	9	2	A/3	1	5,5	244,28	ARCHI -LOTTO XVI	25649,4
2227	ERP	ABITAZIONE	RC/005	1056	10	2	A/3	1	5,5	244,28	ARCHI -LOTTO XVI	25649,4
2228	ERP	ABITAZIONE	RC/005	1056	11	2	A/3	1	5,5	244,28	ARCHI -LOTTO XVI	25649,4
2229	ERP	ABITAZIONE	RC/005	1056	12	2	A/3	1	5,5	244,28	ARCHI -LOTTO XVI	25649,4
2230	ERP	ABITAZIONE	RC/005	1056	13	2	A/3	1	5,5	244,28	ARCHI -LOTTO XVI	25649,4
2231	ERP	ABITAZIONE	RC/005	1056	14	2	A/3	1	5,5	244,28	ARCHI -LOTTO XVI	25649,4
2232	ERP	ABITAZIONE	RC/005	1056	23	2	A/3	1	5,5	244,28	ARCHI -LOTTO XVI	25649,4
2233	ERP	ABITAZIONE	RC/005	1056	24	2	A/3	1	5,5	244,28	ARCHI -LOTTO XVI	25649,4
2234	ERP	ABITAZIONE	RC/005	1056	25	2	A/3	1	5,5	244,28	ARCHI -LOTTO XVI	25649,4
2235	ERP	ABITAZIONE	RC/005	1056	26	2	A/3	1	5,5	244,28	ARCHI -LOTTO XVI	25649,4
2236	ERP	ABITAZIONE	RC/005	1056	27	2	A/3	1	5,5	244,28	ARCHI -LOTTO XVI	25649,4
2237	ERP	ABITAZIONE	RC/005	1056	28	2	A/3	1	5,5	244,28	ARCHI -LOTTO XVI	25649,4
2238	ERP	ABITAZIONE	RC/005	1059	5	2	A/3	1	5,5	244,28	ARCHI -LOTTOXVIII	25649,4
2239	ERP	ABITAZIONE	RC/005	1059	6	2	A/3	1	5,5	244,28	ARCHI -LOTTOXVIII	25649,4
2240	ERP	ABITAZIONE	RC/005	1059	7	2	A/3	1	5,5	244,28	ARCHI -LOTTOXVIII	25649,4
2241	ERP	ABITAZIONE	RC/005	1059	8	2	A/3	1	5,5	244,28	ARCHI -LOTTOXVIII	25649,4
2242	ERP	ABITAZIONE	RC/005	1059	9	2	A/3	2	5,5	244,28	ARCHI -LOTTOXVIII	25649,4
2243	ERP	ABITAZIONE	RC/005	1059	10	2	A/3	2	5,5	244,28	ARCHI -LOTTOXVIII	25649,4
2244	ERP	ABITAZIONE	RC/005	1059	11	2	A/3	2	5,5	244,28	ARCHI -LOTTOXVIII	25649,4
2245	ERP	ABITAZIONE	RC/005	1059	12	2	A/3	2	5,5	244,28	ARCHI -LOTTOXVIII	25649,4
2246	ERP	ABITAZIONE	RC/005	1059	13	2	A/3	2	5,5	244,28	ARCHI -LOTTOXVIII	25649,4
2247	ERP	ABITAZIONE	RC/005	1059	14	2	A/3	2	5,5	244,28	ARCHI -LOTTOXVIII	25649,4
2248	ERP	ABITAZIONE	RC/005	1059	15	2	A/3	2	5,5	244,28	ARCHI -LOTTOXVIII	25649,4
2249	ERP	ABITAZIONE	RC/005	1059	16	2	A/3	2	5,5	244,28	ARCHI -LOTTOXVIII	25649,4
2250	ERP	ABITAZIONE	RC/005	1059	18	2	A/3	2	5,5	244,28	ARCHI -LOTTOXVIII	25649,4
2251	ERP	ABITAZIONE	RC/005	1059	19	2	A/3	2	5,5	244,28	ARCHI -LOTTOXVIII	25649,4
2252	ERP	ABITAZIONE	RC/005	1059	20	2	A/3	2	5,5	244,28	ARCHI -LOTTOXVIII	25649,4
2253	ERP	ABITAZIONE	RC/040	907	1	1	A/4	1	4,5	232,41	VIA MONTEVERGINE NR. 5 PIANO PT INT.1	24403,05
2254	ERP	ABITAZIONE	RC/040	907	2	1	A/4	1	3,5	180,76	VIA MONTEVERGINE NR. 5 PIANO PT INT.2	18979,8
2255	ERP	ABITAZIONE	RC/040	907	6	1	A/4	1	3,5	180,76	VIA MONTEVERGINE NR. 5 PIANO P2 INT.8	18979,8
2256	ERP	ABITAZIONE	RC/040	907	7	1	A/4	1	4,5	232,41	VIA MONTEVERGINE NR. 5 PIANO P3 INT.7	24403,05
2257	ERP	ABITAZIONE	RC/040	907	8	1	A/4	1	3,5	180,76	VIA MONTEVERGINE NR. 5 PIANO P3 INT.8	18979,8
2258	ERP	ABITAZIONE	RC/040	907	9	1	A/4	1	3,5	180,76	VIA MONTEVERGINE NR. 7 PIANO PT INT.4	18979,8
2259	ERP	ABITAZIONE	RC/040	907	12	1	A/4	1	4,5	232,41	VIA MONTEVERGINE NR. 7 PIANO P1 INT.4	24403,05
2260	ERP	ABITAZIONE	RC/040	907	13	1	A/4	1	3,5	180,76	VIA MONTEVERGINE NR. 7 PIANO P2 INT.5	18979,8
2261	ERP	ABITAZIONE	RC/040	907	14	1	A/4	1	4,5	232,41	VIA MONTEVERGINE NR. 7 PIANO P2 INT.6	24403,05
2262	ERP	ABITAZIONE	RC/040	907	15	1	A/4	1	3,5	180,76	VIA MONTEVERGINE NR. 7 PIANO P3 INT.7	18979,8

N.	COD BENE	UBICAZIONE / DESTINAZIONE	sez/Fg	part	sub	zona	cat	classe	consist	rendita	indirizzo	Valore
2263	ERP	ABITAZIONE	RC/040	908	1	1	A/4	1	6,5	335,7	VIA MONTEVERGINE NR. 1 PIANO PT INT.1	35248,5
2264	ERP	ABITAZIONE	RC/040	908	2	1	A/4	1	3,5	180,76	VIA MONTEVERGINE NR. 1 PIANO PT INT.2	18979,8
2265	ERP	ABITAZIONE	RC/040	908	4	1	A/4	1	3,5	180,76	VIA MONTEVERGINE NR. 1 PIANO P1 INT.4	18979,8
2266	ERP	ABITAZIONE	RC/040	908	12	1	A/4	1	4,5	232,41	VIA MONTEVERGINE NR. 3 PIANO P1 INT.4	24403,05
2267	ERP	ABITAZIONE	RC/040	908	13	1	A/4	1	3,5	180,76	VIA MONTEVERGINE NR. 3 PIANO P2 INT.5	18979,8
2268	ERP	ABITAZIONE	RC/040	908	16	1	A/4	1	4,5	232,41	VIA MONTEVERGINE NR. 3 PIANO P3 INT.8	24403,05
2269	ERP	ABITAZIONE	RC/040	930	1	1	A/4	1	3,5	180,76	VIA ITALIA NR. 4 PIANO PT INT.1	18979,8
2270	ERP	ABITAZIONE	RC/040	930	2	1	A/4	1	4,5	232,41	VIA ITALIA NR. 4 PIANO PT INT.2	24403,05
2271	ERP	ABITAZIONE	RC/040	930	3	1	A/4	1	3,5	180,76	VIA ITALIA NR. 4 PIANO P1 INT.3	18979,8
2272	ERP	ABITAZIONE	RC/040	930	4	1	A/4	1	4,5	232,41	VIA ITALIA NR. 4 PIANO P1 INT.4	24403,05
2273	ERP	ABITAZIONE	RC/040	930	5	1	A/4	1	3,5	180,76	VIA ITALIA NR. 4 PIANO P2 INT.5	18979,8
2274	ERP	ABITAZIONE	RC/040	930	8	1	A/4	1	4,5	232,41	VIA ITALIA NR. 4 PIANO P2 INT.8	24403,05
2275	ERP	ABITAZIONE	RC/040	930	9	1	A/4	1	4,5	232,41	VIA ITALIA NR. 4/A PIANO PT INT.1	24403,05
2276	ERP	ABITAZIONE	RC/040	930	10	1	A/4	1	3,5	180,76	VIA ITALIA NR. 4/A PIANO PT INT.2	18979,8
2277	ERP	ABITAZIONE	RC/040	930	12	1	A/4	1	3,5	180,76	VIA ITALIA NR. 4/A PIANO P1 INT.4	18979,8
2278	ERP	ABITAZIONE	RC/040	930	13	1	A/4	1	4,5	232,41	VIA ITALIA NR. 4/A PIANO P2 INT.5	24403,05
2279	ERP	ABITAZIONE	RC/040	930	14	1	A/4	1	3,5	180,76	VIA ITALIA NR. 4/A PIANO P2 INT.6	18979,8
2280	ERP	ABITAZIONE	RC/040	930	16	1	A/4	1	3,5	180,76	VIA ITALIA NR. 4/A PIANO P3 INT.6	18979,8
2281	ERP	ABITAZIONE	RC/040	932	3	1	A/4	1	3,5	180,76	VIA ITALIA NR. 4/B PIANO P1 INT.3	18979,8
2282	ERP	ABITAZIONE	RC/040	932	4	1	A/4	1	4,5	232,41	VIA ITALIA NR. 4/B PIANO P1 INT.4	24403,05
2283	ERP	ABITAZIONE	RC/040	932	5	1	A/4	1	3,5	180,76	VIA ITALIA NR. 4/B PIANO P2 INT.5	18979,8
2284	ERP	ABITAZIONE	RC/040	932	6	1	A/4	1	4,5	232,41	VIA ITALIA NR. 4/B PIANO P2 INT.6	24403,05
2285	ERP	ABITAZIONE	RC/040	932	7	1	A/4	1	3,5	180,76	VIA ITALIA NR. 4/B PIANO P3 INT.7	18979,8
2286	ERP	ABITAZIONE	RC/040	932	8	1	A/4	1	4,5	232,41	VIA ITALIA NR. 4/B PIANO P3 INT.8	24403,05
2287	ERP	ABITAZIONE	RC/040	932	9	1	A/4	1	4,5	232,41	VIA ITALIA NR. 4/C PIANO PT INT.1	24403,05
2288	ERP	ABITAZIONE	RC/040	932	10	1	A/4	1	3,5	180,76	VIA ITALIA NR. 4/C PIANO PT INT.2	18979,8
2289	ERP	ABITAZIONE	RC/040	932	11	1	A/4	1	4,5	232,41	VIA ITALIA NR. 4/C PIANO P1 INT.3	24403,05
2290	ERP	ABITAZIONE	RC/040	932	12	1	A/4	1	3,5	180,76	VIA ITALIA NR. 4/C PIANO P1 INT.4	18979,8
2291	ERP	ABITAZIONE	RC/040	932	14	1	A/4	1	3,5	180,76	VIA ITALIA NR. 4/C PIANO P2 INT.6	18979,8
2292	ERP	ABITAZIONE	RC/040	932	15	1	A/4	1	4,5	232,41	VIA ITALIA NR. 4/C PIANO P3 INT.7	24403,05
2293	ERP	ABITAZIONE	RC/040	932	16	1	A/4	1	3,5	180,76	VIA ITALIA NR. 4/C PIANO P3 INT.8	18979,8
2294	ERP	ABITAZIONE	RC/041	89	6	1	A/4	3	3,5	262,1	ISOLATO 21/D	27520,5
2295	ERP	ABITAZIONE	RC/041	89	7	1	A/4	3	3,5	262,1	ISOLATO 21/D	27520,5
2296	ERP	ABITAZIONE	RC/041	89	8	1	A/4	3	3,5	262,1	ISOLATO 21/D	27520,5
2297	ERP	ABITAZIONE	RC/041	89	9	1	A/4	3	3,5	262,1	ISOLATO 21/D	27520,5
2298	ERP	ABITAZIONE	RC/041	132	11	1	A/3	1	3,5	225,95		23724,75
2299	ERP	ABITAZIONE	RC/041	138	1	1	A/4	3	4,5	336,99		35383,95
2300	ERP	ABITAZIONE	RC/041	139	4	1	A/4	3	3,5	262,1		27520,5
2301	ERP	ABITAZIONE	RC/041	139	8	1	A/4	3	3,5	262,1		27520,5
2302	ERP	ABITAZIONE	RC/041	140	3	1	A/4	3	3,5	262,1		27520,5
2303	ERP	ABITAZIONE	RC/041	140	2	1	A/4	3	3,5	262,1		27520,5
2304	ERP	ABITAZIONE	RC/041	142	7	1	A/4	3	3,5	262,1		27520,5
2305	ERP	ABITAZIONE	RC/041	142	8	1	A/4	3	3,5	262,1		27520,5
2306	ERP	ABITAZIONE	RC/041	153	1	1	A/4	3	3,5	262,1		27520,5
2307	ERP	ABITAZIONE	RC/041	153	2	1	A/4	3	4,5	336,99		35383,95
2308	ERP	ABITAZIONE	RC/041	153	6	1	A/4	3	3,5	262,1		27520,5
2309	ERP	ABITAZIONE	RC/041	157	1	1	A/4	2	3,5	216,91		22775,55
2310	ERP	ABITAZIONE	RC/041	157	2	1	A/4	2	5	309,87		32536,35
2311	ERP	ABITAZIONE	RC/041	162	1	1	A/4	2	2,5	154,94		16268,7
2312	ERP	ABITAZIONE	RC/041	162	12	1	A/3	1	4	258,23		27114,15
2313	ERP	ABITAZIONE	RC/041	163	7	1	A/3	1	4	258,22		27113,1
2314	ERP	ABITAZIONE	RC/041	163	13	1	A/3	1	4	258,22		27113,1
2315	ERP	ABITAZIONE	RC/041	163	15	1	A/3	1	4	258,22		27113,1
2316	ERP	ABITAZIONE	RC/041	163	15	1	A/3	1	4	258,23		27114,15
2317	ERP	ABITAZIONE	RC/041	165	4	1	A/4	3	3,5	262,1		27520,5
2318	ERP	ABITAZIONE	RC/041	165	6	1	A/4	3	4,5	336,99		35383,95
2319	ERP	ABITAZIONE	RC/041	165	8	1	A/4	3	3,5	262,1		27520,5
2320	ERP	ABITAZIONE	RC/041	167	3	1	A/4	3	4,5	336,99		35383,95
2321	ERP	ABITAZIONE	RC/041	167	4	1	A/4	3	3,5	262,1		27520,5
2322	ERP	ABITAZIONE	RC/041	169	6	1	A/4	3	4	299,55	ISOLATO 15/C	31452,75
2323	ERP	ABITAZIONE	RC/041	169	7	1	A/4	3	4	299,55	ISOLATO 15/C	31452,75
2324	ERP	ABITAZIONE	RC/041	169	8	1	A/4	3	5	374,43	ISOLATO 15/C	39315,15
2325	ERP	ABITAZIONE	RC/041	169	9	1	A/4	3	4	299,55	ISOLATO 15/C	31452,75
2326	ERP	ABITAZIONE	RC/041	389	5	1	A/3	1	4,5	290,51	VIA ESPERIA ISOL 7 BIS	30503,55
2327	ERP	ABITAZIONE	RC/041	389	7	1	A/3	1	5	322,79	VIA ESPERIA ISOL 7 BIS	33892,95
2328	ERP	ABITAZIONE	RC/041	389	10	1	A/3	1	5,5	355,06	VIA ESPERIA ISOL 7 BIS	37281,3
2329	ERP	ABITAZIONE	RC/041	411	3	1	A/3	3	5,5	511,28	VIA ITALIA 27/29	53684,4
2330	ERP	ABITAZIONE	RC/041	411	4	1	A/3	3	5,5	511,28	VIA ITALIA 27/29	53684,4
2331	ERP	ABITAZIONE	RC/041	411	8	1	A/3	3	4,5	418,32	VIA ITALIA 27/29	43923,6
2332	ERP	ABITAZIONE	RC/041	411	9	1	A/3	3	5,5	511,28	VIA ITALIA 27/29	53684,4
2333	ERP	ABITAZIONE	RC/041	411	10	1	A/3	3	5,5	511,28	VIA ITALIA 27/29	53684,4
2334	ERP	ABITAZIONE	RC/041	411	19	1	A/3	3	5,5	511,28	VIA ITALIA 27/29	53684,4
2335	ERP	ABITAZIONE	RC/041	411	20	1	A/3	3	4,5	418,32	VIA ITALIA 27/29	43923,6
2336	ERP	ABITAZIONE	RC/041	411	23	1	A/3	3	5,5	511,28	VIA ITALIA 27/29	53684,4
2337	ERP	ABITAZIONE	RC/041	411	27	1	A/3	3	5,5	511,28	VIA ITALIA 27/29	53684,4
2338	ERP	ABITAZIONE	RC/041	411	28	1	A/3	3	4,5	418,32	VIA ITALIA 27/29	43923,6
2339	ERP	ABITAZIONE	RC/041	411	30	1	A/3	3	5,5	511,28	VIA ITALIA 27/29	53684,4
2340	ERP	ABITAZIONE	RC/041	411	39	1	A/3	1	5,5	511,28	VIA ITALIA 27/29	53684,4
2341	ERP	ABITAZIONE	RC/041	421	3	1	A/3	1	3,5	225,95	EX ISOL. 14	23724,75
2342	ERP	ABITAZIONE	RC/041	421	4	1	A/3	1	5	322,79	EX ISOL. 14	33892,95
2343	ERP	ABITAZIONE	RC/041	421	9	1	A/3	1	3,5	225,95	EX ISOL. 14	23724,75
2344	ERP	ABITAZIONE	RC/041	421	12	1	A/3	1	3,5	225,95	EX ISOL. 14	23724,75
2345	ERP	ABITAZIONE	RC/041	421	15	1	A/3	1	3,5	225,95	EX ISOL. 14	23724,75
2346	ERP	ABITAZIONE	RC/041	424	3	1	A/3	3	5,5	511,28	EX ISOL. 14	53684,4
2347	ERP	ABITAZIONE	RC/041	424	4	1	A/3	3	5,5	511,28	EX ISOL. 14	53684,4
2348	ERP	ABITAZIONE	RC/041	424	5	1	A/3	3	5,5	511,28	EX ISOL. 14	53684,4
2349	ERP	ABITAZIONE	RC/041	424	9	1	A/3	3	5,5	511,28	EX ISOL. 14	53684,4
2350	ERP	ABITAZIONE	RC/041	424	12	1	A/3	3	4,5	418,32	EX ISOL. 14	43923,6

N.	COD BENE	UBICAZIONE / DESTINAZIONE	sez/Fg	part	sub	zona	cat	classe	consist	rendita	indirizzo	Valore
2351	ERP	ABITAZIONE	RC/041	424	15	1	A/3	3	5,5	511,28	EX ISOL. 14	53684,4
2352	ERP	ABITAZIONE	RC/041	n.c.		1	A/3	2	5	387,35	ALL. PARCHEGGIO	40671,75
2353	ERP	ABITAZIONE	RC/041	n.c.		1	A/3	2	5	387,35	ALL. PARCHEGGIO	40671,75
2354	ERP	ABITAZIONE	RC/041	n.c.		1	A/3	2	5,5	428,83	ALL. PARCHEGGIO	45027,15
2355	ERP	ABITAZIONE	RC/041	n.c.		1	A/3	2	5	387,35	ALL. PARCHEGGIO	40671,75
2356	ERP	ABITAZIONE	RC/041	n.c.		1	A/3	2	5	387,35	ALL. PARCHEGGIO	40671,75
2357	ERP	ABITAZIONE	RC/041	n.c.		1	A/3	2	5,5	428,83	ALL. PARCHEGGIO	45027,15
2358	ERP	ABITAZIONE	RC/041	n.c.		1	A/3	2	5	387,35	ALL. PARCHEGGIO	40671,75
2359	ERP	ABITAZIONE	RC/041	n.c.		1	A/3	2	5	387,35	ALL. PARCHEGGIO	40671,75
2360	ERP	ABITAZIONE	RC/041	n.c.		1	A/3	2	5,5	428,83	ALL. PARCHEGGIO	45027,15
2361	ERP	ABITAZIONE	RC/041	n.c.		1	A/3	2	5	387,35	ALL. PARCHEGGIO	40671,75
2362	ERP	ABITAZIONE	RC/041	n.c.		1	A/3	2	5	387,35	ALL. PARCHEGGIO	40671,75
2363	ERP	ABITAZIONE	RC/041	n.c.		1	A/3	2	5,5	428,83	ALL. PARCHEGGIO	45027,15
2364	ERP	ABITAZIONE	RC/041	n.c.		1	A/3	2	5	387,35	ALL. PARCHEGGIO	40671,75
2365	ERP	ABITAZIONE	RC/041	n.c.		1	A/3	2	5	387,35	ALL. PARCHEGGIO	40671,75
2366	ERP	ABITAZIONE	RC/041	n.c.		1	A/3	2	5,5	428,83	ALL. PARCHEGGIO	45027,15
2367	ERP	ABITAZIONE	RC/041	n.c.		1	A/3	2	5,5	428,83	ALL. PARCHEGGIO	45027,15
2368	ERP	ABITAZIONE	RC/041	n.c.		1	A/3	2	5	387,35	ALL. PARCHEGGIO	40671,75
2369	ERP	ABITAZIONE	RC/041	n.c.		1	A/3	2	5	387,35	ALL. PARCHEGGIO	40671,75
2370	ERP	ABITAZIONE	RC/041	n.c.		1	A/3	2	5,5	428,83	ALL. PARCHEGGIO	45027,15
2371	ERP	ABITAZIONE	RC/041	n.c.		1	A/3	2	5	387,35	ALL. PARCHEGGIO	40671,75
2372	ERP	ABITAZIONE	RC/041	n.c.		1	A/3	2	5	387,35	ALL. PARCHEGGIO	40671,75
2373	ERP	ABITAZIONE	RC/041	n.c.		1	A/3	2	5,5	428,83	ALL. PARCHEGGIO	45027,15
2374	ERP	ABITAZIONE	RC/041	n.c.		1	A/3	2	5	387,35	ALL. PARCHEGGIO	40671,75
2375	ERP	ABITAZIONE	RC/041	n.c.		1	A/3	2	5	387,35	ALL. PARCHEGGIO	40671,75
2376	ERP	ABITAZIONE	RC/041	n.c.		1	A/3	2	5,5	428,83	ALL. PARCHEGGIO	45027,15
2377	ERP	ABITAZIONE	RC/041	n.c.		1	A/3	2	5	387,35	ALL. PARCHEGGIO	40671,75
2378	ERP	ABITAZIONE	RC/041	n.c.		1	A/3	2	5	387,35	ALL. PARCHEGGIO	40671,75
2379	ERP	ABITAZIONE	RC/041	n.c.		1	A/3	2	5,5	428,83	ALL. PARCHEGGIO	45027,15
2380	ERP	ABITAZIONE	RC/041	n.c.		1	A/3	2	5	387,35	ALL. PARCHEGGIO	40671,75
2381	ERP	ABITAZIONE	RC/041	n.c.		1	A/3	2	5	387,35	ALL. PARCHEGGIO	40671,75
2382	ERP	ABITAZIONE	RC/041	n.c.		1	A/3	2	3,5	271,14	ALL. PARCHEGGIO	28469,7
2383	ERP	ABITAZIONE	RC/041	n.c.		1	A/3	2	3,5	271,14	ALL. PARCHEGGIO	28469,7
2384	ERP	ABITAZIONE	RC/041	n.c.		1	A/3	2	3,5	271,14	ALL. PARCHEGGIO	28469,7
2385	ERP	ABITAZIONE	RC/041	n.c.		1	A/3	2	3,5	271,14	ALL. PARCHEGGIO	28469,7
2386	ERP	ABITAZIONE	RC/041	n.c.		1	A/3	2	3,5	271,14	ALL. PARCHEGGIO	28469,7
2387	ERP	ABITAZIONE	RC/041	n.c.		1	A/3	2	3,5	271,14	ALL. PARCHEGGIO	28469,7
2388	ERP	ABITAZIONE	RC/041	n.c.		1	A/3	2	3,5	271,14	ALL. PARCHEGGIO	28469,7
2389	ERP	ABITAZIONE	RC/041	n.c.		1	A/3	2	3,5	271,14	ALL. PARCHEGGIO	28469,7
2390	ERP	ABITAZIONE	RC/041	n.c.		1	A/3	2	3,5	271,14	ALL. PARCHEGGIO	28469,7
2391	ERP	ABITAZIONE	RC/041	n.c.		1	A/3	2	3,5	271,14	ALL. PARCHEGGIO	28469,7
2392	ERP	ABITAZIONE	RC/041	n.c.		1	A/3	2	3,5	271,14	ALL. PARCHEGGIO	28469,7
2393	ERP	ABITAZIONE	RC/041	n.c.		1	A/3	2	3,5	271,14	ALL. PARCHEGGIO	28469,7
2394	ERP	ABITAZIONE	RC/041	n.c.		1	A/3	2	3,5	271,14	ALL. PARCHEGGIO	28469,7
2395	ERP	ABITAZIONE	RC/041	n.c.		1	A/3	2	3,5	271,14	ALL. PARCHEGGIO	28469,7
2396	ERP	ABITAZIONE	RC/041	n.c.		1	A/3	2	3,5	271,14	ALL. PARCHEGGIO	28469,7
2397	ERP	ABITAZIONE	RC/041	n.c.		1	A/3	2	3,5	271,14	ALL. PARCHEGGIO	28469,7
2398	ERP	ABITAZIONE	RC/041	n.c.		1	A/3	2	3,5	271,14	ALL. PARCHEGGIO	28469,7
2399	ERP	ABITAZIONE	RC/041	n.c.		1	A/3	2	3,5	271,14	ALL. PARCHEGGIO	28469,7
2400	ERP	ABITAZIONE	RC/041	n.c.		1	A/3	2	3,5	271,14	ALL. PARCHEGGIO	28469,7
2401	ERP	ABITAZIONE	RC/041	n.c.		1	A/3	2	3,5	271,14	ALL. PARCHEGGIO	28469,7
2402	ERP	ABITAZIONE	RC/041	n.c.		1	A/3	2	3,5	271,14	ALL. PARCHEGGIO	28469,7
2403	ERP	ABITAZIONE	RC/041	n.c.		1	A/3	2	3,5	271,14	ALL. PARCHEGGIO	28469,7
2404	ERP	ABITAZIONE	RC/041	n.c.		1	A/3	2	3,5	271,14	ALL. PARCHEGGIO	28469,7
2405	ERP	ABITAZIONE	RC/041	n.c.		1	A/3	2	3,5	271,14	ALL. PARCHEGGIO	28469,7
2406	ERP	ABITAZIONE	RC/041	n.c.		1	A/3	2	3,5	271,14	ALL. PARCHEGGIO	28469,7
2407	ERP	ABITAZIONE	RC/041	n.c.		1	A/3	2	3,5	271,14	ALL. PARCHEGGIO	28469,7
2408	ERP	ABITAZIONE	RC/041	n.c.		1	A/3	2	3,5	271,14	ALL. PARCHEGGIO	28469,7
2409	ERP	ABITAZIONE	RC/041	n.c.		1	A/3	2	3,5	271,14	ALL. PARCHEGGIO	28469,7
2410	ERP	ABITAZIONE	RC/041	n.c.		1	A/3	2	3,5	271,14	ALL. PARCHEGGIO	28469,7
2411	ERP	ABITAZIONE	RC/041	n.c.		1	A/3	2	3,5	271,14	ALL. PARCHEGGIO	28469,7
2412	ERP	ABITAZIONE	RC/041	n.c.		1	A/3	2	3,5	271,14	ALL. PARCHEGGIO	28469,7
2413	ERP	ABITAZIONE	RC/041	n.c.		1	A/3	2	3,5	271,14	ALL. PARCHEGGIO	28469,7
2414	ERP	ABITAZIONE	RC/041	n.c.		1	A/3	2	3,5	271,14	ALL. PARCHEGGIO	28469,7
2415	ERP	ABITAZIONE	RC/041	n.c.		1	A/3	2	3,5	271,14	ALL. PARCHEGGIO	28469,7
2416	ERP	ABITAZIONE	RC/041	n.c.		1	A/3	2	3,5	271,14	ALL. PARCHEGGIO	28469,7
2417	ERP	ABITAZIONE	RC/041	n.c.		1	A/3	2	3,5	271,14	ALL. PARCHEGGIO	28469,7
2418	ERP	ABITAZIONE	RC/041	n.c.		1	A/3	2	3,5	271,14	ALL. PARCHEGGIO	28469,7
2419	ERP	ABITAZIONE	RC/041	n.c.		1	A/3	2	3,5	271,14	ALL. PARCHEGGIO	28469,7
2420	ERP	ABITAZIONE	RC/041	n.c.		1	A/3	2	3,5	271,14	ALL. PARCHEGGIO	28469,7
2421	ERP	ABITAZIONE	RC/041	n.c.		1	A/3	2	3,5	271,14	ALL. PARCHEGGIO	28469,7
2422	ERP	ABITAZIONE	RC/043	48		2	A/4	3	3,5	262,1		27520,5
2423	ERP	ABITAZIONE	RC/043	49		2	A/4	3	3,5	262,1		27520,5
2424	ERP	ABITAZIONE	RC/043	53		3	A/4	3	3,5	262,1		27520,5
2425	ERP	ABITAZIONE	RC/043	58		3	A/3	1	5,5	355,06		37281,3
2426	ERP	ABITAZIONE	RC/043	62		3	A/3	1	4,5	290,51		30503,55
2427	ERP	ABITAZIONE	RC/043	63		7	A/3	1	4,5	290,51		30503,55
2428	ERP	ABITAZIONE	RC/043	72		3	A/4	3	3,5	262,1		27520,5
2429	ERP	ABITAZIONE	RC/043	74		7	A/3	1	5	322,79		33892,95
2430	ERP	ABITAZIONE	RC/043	78		1	A/4	1	3,5	307,29		32265,45
2431	ERP	ABITAZIONE	RC/043	78		3	A/4	4	3,5	307,29		32265,45
2432	ERP	ABITAZIONE	RC/043	78		8	A/4	4	3,5	307,29		32265,45
2433	ERP	ABITAZIONE	RC/043	82		1	A/4	3	3,5	262,1		27520,5
2434	ERP	ABITAZIONE	RC/043	82		5	A/4	3	3,5	262,1		27520,5
2435	ERP	ABITAZIONE	RC/043	83		6	A/4	3	4,5	336,99	ISOLATO 21	35383,95
2436	ERP	ABITAZIONE	RC/043	83		7	A/4	3	4,5	336,99	ISOLATO 21	35383,95
2437	ERP	ABITAZIONE	RC/043	83		8	A/4	3	4,5	336,99	ISOLATO 21	35383,95
2438	ERP	ABITAZIONE	RC/043	83		9	A/4	3	4,5	336,99	ISOLATO 21	35383,95

N.	COD BENE	UBICAZIONE / DESTINAZIONE	sez/Fg	part	sub	zona	cat	classe	consist	rendita	indirizzo	Valore
2439	ERP	ABITAZIONE	RC/043	84	3	1	A/4	3	3,5	262,1		27520,5
2440	ERP	ABITAZIONE	RC/043	84	7	1	A/4	3	3,5	262,1		27520,5
2441	ERP	ABITAZIONE	RC/043	87	2	1	A/4	3	3,5	262,1		27520,5
2442	ERP	ABITAZIONE	RC/043	87	4	1	A/4	3	3,5	262,1		27520,5
2443	ERP	ABITAZIONE	RC/043	87	1	1	A/4	3	6	449,32		47178,6
2444	ERP	ABITAZIONE	RC/043	88	2	1	A/4	3	3,5	290,51		30503,55
2445	ERP	ABITAZIONE	RC/043	89	6	1	A/4	3	3,5	262,1		27520,5
2446	ERP	ABITAZIONE	RC/043	89	7	1	A/4	3	3,5	262,1		27520,5
2447	ERP	ABITAZIONE	RC/043	93	13	1	A/4	3	2,5	187,22		19658,1
2448	ERP	ABITAZIONE	RC/043	93	24	1	A/3	1	4,5	290,51		30503,55
2449	ERP	ABITAZIONE	RC/043	93	21	1	A/3	1	2,5	161,39		16945,95
2450	ERP	ABITAZIONE	RC/043	95	3	1	A/4	3	3,5	262,1		27520,5
2451	ERP	ABITAZIONE	RC/043	98	17	1	A/4	3	4,5	336,99		35383,95
2452	ERP	ABITAZIONE	RC/043	99	1	1	A/3	1	5,5	355,06		37281,3
2453	ERP	ABITAZIONE	RC/043	99	6	1	A/3	1	4,5	290,51		30503,55
2454	ERP	ABITAZIONE	RC/043	108	2	1	A/4	1	3	154,94		16268,7
2455	ERP	ABITAZIONE	RC/043	108	9	1	A/4	1	3,5	180,76		18979,8
2456	ERP	ABITAZIONE	RC/043	108	18	1	A/4	3	2,5	187,22		19658,1
2457	ERP	ABITAZIONE	RC/043	108	19	1	A/4	3	2,5	187,22		19658,1
2458	ERP	ABITAZIONE	RC/043	108	202	1	A/4	3	3,5	262,1		27520,5
2459	ERP	ABITAZIONE	RC/043	119	1	1	A/4	2	3,5	216,91		22775,55
2460	ERP	ABITAZIONE	RC/043	121	2	1	A/4	2	3,5	216,91		22775,55
2461	ERP	ABITAZIONE	RC/043	122	2	1	A/4	3	3,5	216,91		22775,55
2462	ERP	ABITAZIONE	RC/043	126	1	1	A/4	2	3,5	216,91		22775,55
2463	ERP	ABITAZIONE	RC/043	126	2	1	A/4	2	3,5	216,91		22775,55
2464	ERP	ABITAZIONE	RC/043	127	2	1	A/4	2	3,5	216,91		22775,55
2465	ERP	ABITAZIONE	RC/043	128	2	1	A/4	2	5,5	340,86		35790,3
2466	ERP	ABITAZIONE	RC/043	130	2	1	A/4	2	5,5	340,86		35790,3
2467	ERP	ABITAZIONE	RC/043	131	1	1	A/4	2	3,5	216,91		22775,55
2468	ERP	ABITAZIONE	RC/043	132	1	1	A/4	2	3,5	216,91		22775,55
2469	ERP	ABITAZIONE	RC/043	133	2	1	A/4	3	5,5	411,87		43246,35
2470	ERP	ABITAZIONE	RC/043	135	3	1	A/4	2	3,5	216,91		22775,55
2471	ERP	ABITAZIONE	RC/043	137	2	1	A/4	2	3,5	216,91		22775,55
2472	ERP	ABITAZIONE	RC/043	140	3	1	A/4	2	3,5	216,91		22775,55
2473	ERP	ABITAZIONE	RC/043	140	4	1	A/4	2	3,5	216,91		22775,55
2474	ERP	ABITAZIONE	RC/043	141	1	1	A/4	2	3,5	216,91		22775,55
2475	ERP	ABITAZIONE	RC/043	141	4	1	A/4	2	3,5	216,91		22775,55
2476	ERP	ABITAZIONE	RC/043	141	5	1	A/4	2	3,5	216,91		22775,55
2477	ERP	ABITAZIONE	RC/043	151	2	1	A/4	2	3,5	216,91		22775,55
2478	ERP	ABITAZIONE	RC/043	152	4	1	A/4	2	4	247,9		26029,5
2479	ERP	ABITAZIONE	RC/043	154	2	1	A/4	2	3,5	216,91		22775,55
2480	ERP	ABITAZIONE	RC/043	155	2	1	A/4	2	3,5	216,91		22775,55
2481	ERP	ABITAZIONE	RC/043	313	5	1	A/4	3	3,5	262,1		27520,5
2482	ERP	ABITAZIONE	RC/043	372	2	1	A/4	4	4,5	395,09		41484,45
2483	ERP	ABITAZIONE	RC/043	372	5	1	A/4	4	4,5	395,09		41484,45
2484	ERP	ABITAZIONE	RC/043	443	4	1	A/4	3	5	374,43		39315,13
2485	ERP	ABITAZIONE	RC/043	443	9	1	A/4	3	4	299,55		31452,75
2486	ERP	ABITAZIONE	RC/043	443	10	1	A/4	3	4	299,55		31452,75
2487	ERP	ABITAZIONE	RC/043	443	17	1	A/4	3	4	299,55		31452,75
2488	ERP	ABITAZIONE	RC/043	443	24	1	A/4	4	6	526,79		55312,95
2489	ERP	ABITAZIONE	RC/043	586	6	1	A/3	2	4	271,14	VICO NEFORO	28469,7
2490	ERP	ABITAZIONE	RC/043	586	7	1	A/3	2	4	271,14	VICO NEFORO	28469,7
2491	ERP	ABITAZIONE	RC/043	586	8	1	A/3	2	4	271,14	VICO NEFORO	28469,7
2492	ERP	ABITAZIONE	RC/043	586	9	1	A/3	2	4	271,14	VICO NEFORO	28469,7
2493	ERP	ABITAZIONE	RC/043	586	10	1	A/3	2	7	503,55	VICO NEFORO	52872,75
2494	ERP	ABITAZIONE	RC/043	586	11	1	A/3	2	7	503,55	VICO NEFORO	52872,75
2495	ERP	ABITAZIONE	RC/043	586	12	1	A/3	2	7	503,55	VICO NEFORO	52872,75
2496	ERP	ABITAZIONE	RC/043	586	13	1	A/3	2	7	503,55	VICO NEFORO	52872,75
2497	ERP	ABITAZIONE	RC/043	586	14	1	A/3	2	7	503,55	VICO NEFORO	52872,75
2498	ERP	ABITAZIONE	RC/043	586	15	1	A/3	2	7	503,55	VICO NEFORO	52872,75
2499	ERP	ABITAZIONE	RC/043	586	16	1	A/3	2	7	503,55	VICO NEFORO	52872,75
2500	ERP	ABITAZIONE	RC/043	586	17	1	A/3	2	7	503,55	VICO NEFORO	52872,75
2501	ERP	ABITAZIONE	RC/043	586	18	1	A/3	2	4	271,14	VICO NEFORO	28469,7
2502	ERP	ABITAZIONE	RC/043	586	19	1	A/3	2	4	271,14	VICO NEFORO	28469,7
2503	ERP	ABITAZIONE	RC/043	586	20	1	A/3	2	4	271,14	VICO NEFORO	28469,7
2504	ERP	ABITAZIONE	RC/043	586	21	1	A/3	2	4	271,14	VICO NEFORO	28469,7
2505	ERP	ABITAZIONE	RC/043	586	22	1	A/3	2	7	503,55	VICO NEFORO	52872,75
2506	ERP	ABITAZIONE	RC/043	586	23	1	A/3	2	7	503,55	VICO NEFORO	52872,75
2507	ERP	ABITAZIONE	RC/043	586	24	1	A/3	2	7	503,55	VICO NEFORO	52872,75
2508	ERP	ABITAZIONE	RC/043	586	25	1	A/3	2	7	503,55	VICO NEFORO	52872,75
2509	ERP	ABITAZIONE	RC/043	586	26	1	A/3	2	7	503,55	VICO NEFORO	52872,75
2510	ERP	ABITAZIONE	RC/043	586	27	1	A/3	2	7	503,55	VICO NEFORO	52872,75
2511	ERP	ABITAZIONE	RC/043	586	28	1	A/3	2	7	503,55	VICO NEFORO	52872,75
2512	ERP	ABITAZIONE	RC/043	586	29	1	A/3	2	7	503,55	VICO NEFORO	52872,75
2513	ERP	ABITAZIONE	RC/043	586	30	1	A/3	2	4	271,14	VICO NEFORO	28469,7
2514	ERP	ABITAZIONE	RC/043	586	31	1	A/3	2	4	271,14	VICO NEFORO	28469,7
2515	ERP	ABITAZIONE	RC/043	586	32	1	A/3	2	4	271,14	VICO NEFORO	28469,7
2516	ERP	ABITAZIONE	RC/043	586	33	1	A/3	2	4	271,14	VICO NEFORO	28469,7
2517	ERP	ABITAZIONE	RC/043	586	34	1	A/3	2	7	503,55	VICO NEFORO	52872,75
2518	ERP	ABITAZIONE	RC/043	586	35	1	A/3	2	7	503,55	VICO NEFORO	52872,75
2519	ERP	ABITAZIONE	RC/043	586	36	1	A/3	2	7	503,55	VICO NEFORO	52872,75
2520	ERP	ABITAZIONE	RC/043	586	37	1	A/3	2	7	503,55	VICO NEFORO	52872,75
2521	ERP	ABITAZIONE	RC/043	586	38	1	A/3	2	7	503,55	VICO NEFORO	52872,75
2522	ERP	ABITAZIONE	RC/043	586	39	1	A/3	2	7	503,55	VICO NEFORO	52872,75
2523	ERP	ABITAZIONE	RC/043	586	40	1	A/3	2	7	503,55	VICO NEFORO	52872,75
2524	ERP	ABITAZIONE	RC/043	586	41	1	A/3	2	7	503,55	VICO NEFORO	52872,75
2525	ERP	ABITAZIONE	RC/043	587	6	1	A/3	2	4	271,14	VICO NEFORO	28469,7
2526	ERP	ABITAZIONE	RC/043	587	7	1	A/3	2	4	271,14	VICO NEFORO	28469,7

N.	COD BENE	UBICAZIONE / DESTINAZIONE	sez/Fg	part	sub	zona	cat	classe	consist	rendita	indirizzo	Valore
2527	ERP	ABITAZIONE	RC/043	587	8	1	A/3	2	4	271,14	VICO NEFORO	28469,7
2528	ERP	ABITAZIONE	RC/043	587	9	1	A/3	2	4	271,14	VICO NEFORO	28469,7
2529	ERP	ABITAZIONE	RC/043	587	10	1	A/3	2	7	503,55	VICO NEFORO	52872,75
2530	ERP	ABITAZIONE	RC/043	587	11	1	A/3	2	7	503,55	VICO NEFORO	52872,75
2531	ERP	ABITAZIONE	RC/043	587	12	1	A/3	2	7	503,55	VICO NEFORO	52872,75
2532	ERP	ABITAZIONE	RC/043	587	13	1	A/3	2	7	503,55	VICO NEFORO	52872,75
2533	ERP	ABITAZIONE	RC/043	587	14	1	A/3	2	7	503,55	VICO NEFORO	52872,75
2534	ERP	ABITAZIONE	RC/043	587	15	1	A/3	2	7	503,55	VICO NEFORO	52872,75
2535	ERP	ABITAZIONE	RC/043	587	16	1	A/3	2	7	503,55	VICO NEFORO	52872,75
2536	ERP	ABITAZIONE	RC/043	587	17	1	A/3	2	7	503,55	VICO NEFORO	52872,75
2537	ERP	ABITAZIONE	RC/043	587	22	1	A/3	2	4	309,87	VICO NEFORO	32536,35
2538	ERP	ABITAZIONE	RC/043	587	23	1	A/3	2	4	309,87	VICO NEFORO	32536,35
2539	ERP	ABITAZIONE	RC/043	587	24	1	A/3	2	4	309,87	VICO NEFORO	32536,35
2540	ERP	ABITAZIONE	RC/043	587	25	1	A/3	2	4	309,87	VICO NEFORO	32536,35
2541	ERP	ABITAZIONE	RC/043	587	26	1	A/3	2	7	650,74	VICO NEFORO	68327,7
2542	ERP	ABITAZIONE	RC/043	587	27	1	A/3	2	7	650,74	VICO NEFORO	68327,7
2543	ERP	ABITAZIONE	RC/043	587	28	1	A/3	2	7	650,74	VICO NEFORO	68327,7
2544	ERP	ABITAZIONE	RC/043	587	29	1	A/3	2	7	650,74	VICO NEFORO	68327,7
2545	ERP	ABITAZIONE	RC/043	587	30	1	A/3	2	7	650,74	VICO NEFORO	68327,7
2546	ERP	ABITAZIONE	RC/043	587	31	1	A/3	2	7	650,74	VICO NEFORO	68327,7
2547	ERP	ABITAZIONE	RC/043	587	32	1	A/3	2	7	650,74	VICO NEFORO	68327,7
2548	ERP	ABITAZIONE	RC/043	587	33	1	A/3	2	7	650,74	VICO NEFORO	68327,7
2549	ERP	ABITAZIONE	RC/043	587	38	1	A/3	2	4	309,87	VICO NEFORO	32536,35
2550	ERP	ABITAZIONE	RC/043	587	39	1	A/3	2	4	309,87	VICO NEFORO	32536,35
2551	ERP	ABITAZIONE	RC/043	587	40	1	A/3	2	4	309,87	VICO NEFORO	32536,35
2552	ERP	ABITAZIONE	RC/043	587	41	1	A/3	2	4	309,87	VICO NEFORO	32536,35
2553	ERP	ABITAZIONE	RC/043	587	42	1	A/3	2	7	650,74	VICO NEFORO	68327,7
2554	ERP	ABITAZIONE	RC/043	587	43	1	A/3	2	7	650,74	VICO NEFORO	68327,7
2555	ERP	ABITAZIONE	RC/043	587	44	1	A/3	2	7	650,74	VICO NEFORO	68327,7
2556	ERP	ABITAZIONE	RC/043	587	45	1	A/3	2	7	650,74	VICO NEFORO	68327,7
2557	ERP	ABITAZIONE	RC/043	587	46	1	A/3	2	7	650,74	VICO NEFORO	68327,7
2558	ERP	ABITAZIONE	RC/043	587	47	1	A/3	2	7	650,74	VICO NEFORO	68327,7
2559	ERP	ABITAZIONE	RC/043	587	48	1	A/3	2	7	650,74	VICO NEFORO	68327,7
2560	ERP	ABITAZIONE	RC/043	587	49	1	A/3	2	7	650,74	VICO NEFORO	68327,7
2561	ERP	ABITAZIONE	RC/043	587	54	1	A/3	2	4	309,87	VICO NEFORO	32536,35
2562	ERP	ABITAZIONE	RC/043	587	55	1	A/3	2	4	309,87	VICO NEFORO	32536,35
2563	ERP	ABITAZIONE	RC/043	587	56	1	A/3	2	4	309,87	VICO NEFORO	32536,35
2564	ERP	ABITAZIONE	RC/043	587	57	1	A/3	2	4	309,87	VICO NEFORO	32536,35
2565	ERP	ABITAZIONE	RC/043	587	58	1	A/3	2	7	650,74	VICO NEFORO	68327,7
2566	ERP	ABITAZIONE	RC/043	587	59	1	A/3	2	7	650,74	VICO NEFORO	68327,7
2567	ERP	ABITAZIONE	RC/043	587	60	1	A/3	2	7	650,74	VICO NEFORO	68327,7
2568	ERP	ABITAZIONE	RC/043	587	61	1	A/3	2	7	650,74	VICO NEFORO	68327,7
2569	ERP	ABITAZIONE	RC/043	587	62	1	A/3	2	7	650,74	VICO NEFORO	68327,7
2570	ERP	ABITAZIONE	RC/043	587	63	1	A/3	2	7	650,74	VICO NEFORO	68327,7
2571	ERP	ABITAZIONE	RC/043	587	64	1	A/3	2	7	650,74	VICO NEFORO	68327,7
2572	ERP	ABITAZIONE	RC/043	587	65	1	A/3	2	7	650,74	VICO NEFORO	68327,7
2573	ERP	ABITAZIONE	RC/043	588	6	1	A/3	2	4	271,14	VICO NEFORO	28469,7
2574	ERP	ABITAZIONE	RC/043	588	7	1	A/3	2	4	271,14	VICO NEFORO	28469,7
2575	ERP	ABITAZIONE	RC/043	588	8	1	A/3	2	4	271,14	VICO NEFORO	28469,7
2576	ERP	ABITAZIONE	RC/043	588	9	1	A/3	2	4	271,14	VICO NEFORO	28469,7
2577	ERP	ABITAZIONE	RC/043	588	10	1	A/3	2	7	503,55	VICO NEFORO	52872,75
2578	ERP	ABITAZIONE	RC/043	588	11	1	A/3	2	7	503,55	VICO NEFORO	52872,75
2579	ERP	ABITAZIONE	RC/043	588	12	1	A/3	2	7	503,55	VICO NEFORO	52872,75
2580	ERP	ABITAZIONE	RC/043	588	13	1	A/3	2	7	503,55	VICO NEFORO	52872,75
2581	ERP	ABITAZIONE	RC/043	588	14	1	A/3	2	7	503,55	VICO NEFORO	52872,75
2582	ERP	ABITAZIONE	RC/043	588	15	1	A/3	2	7	503,55	VICO NEFORO	52872,75
2583	ERP	ABITAZIONE	RC/043	588	16	1	A/3	2	7	503,55	VICO NEFORO	52872,75
2584	ERP	ABITAZIONE	RC/043	588	17	1	A/3	2	7	503,55	VICO NEFORO	52872,75
2585	ERP	ABITAZIONE	RC/043	588	18	1	A/3	2	3,5	271,14	VICO NEFORO	28469,7
2586	ERP	ABITAZIONE	RC/043	588	19	1	A/3	2	3,5	271,14	VICO NEFORO	28469,7
2587	ERP	ABITAZIONE	RC/043	588	20	1	A/3	2	3,5	271,14	VICO NEFORO	28469,7
2588	ERP	ABITAZIONE	RC/043	588	21	1	A/3	2	3,5	271,14	VICO NEFORO	28469,7
2589	ERP	ABITAZIONE	RC/043	588	22	1	A/3	2	6,5	503,55	VICO NEFORO	52872,75
2590	ERP	ABITAZIONE	RC/043	588	23	1	A/3	2	6,5	503,55	VICO NEFORO	52872,75
2591	ERP	ABITAZIONE	RC/043	588	24	1	A/3	2	6,5	503,55	VICO NEFORO	52872,75
2592	ERP	ABITAZIONE	RC/043	588	25	1	A/3	2	6,5	503,55	VICO NEFORO	52872,75
2593	ERP	ABITAZIONE	RC/043	588	26	1	A/3	2	6,5	503,55	VICO NEFORO	52872,75
2594	ERP	ABITAZIONE	RC/043	588	27	1	A/3	2	6,5	503,55	VICO NEFORO	52872,75
2595	ERP	ABITAZIONE	RC/043	588	28	1	A/3	2	6,5	503,55	VICO NEFORO	52872,75
2596	ERP	ABITAZIONE	RC/043	588	29	1	A/3	2	6,5	503,55	VICO NEFORO	52872,75
2597	ERP	ABITAZIONE	RC/043	588	30	1	A/3	2	3,5	271,14	VICO NEFORO	28469,7
2598	ERP	ABITAZIONE	RC/043	588	31	1	A/3	2	3,5	271,14	VICO NEFORO	28469,7
2599	ERP	ABITAZIONE	RC/043	588	32	1	A/3	2	3,5	271,14	VICO NEFORO	28469,7
2600	ERP	ABITAZIONE	RC/043	588	33	1	A/3	2	3,5	271,14	VICO NEFORO	28469,7
2601	ERP	ABITAZIONE	RC/043	588	34	1	A/3	2	6,5	503,55	VICO NEFORO	52872,75
2602	ERP	ABITAZIONE	RC/043	588	35	1	A/3	2	6,5	503,55	VICO NEFORO	52872,75
2603	ERP	ABITAZIONE	RC/043	588	36	1	A/3	2	6,5	503,55	VICO NEFORO	52872,75
2604	ERP	ABITAZIONE	RC/043	588	37	1	A/3	2	6,5	503,55	VICO NEFORO	52872,75
2605	ERP	ABITAZIONE	RC/043	588	38	1	A/3	2	6,5	503,55	VICO NEFORO	52872,75
2606	ERP	ABITAZIONE	RC/043	588	39	1	A/3	2	6,5	503,55	VICO NEFORO	52872,75
2607	ERP	ABITAZIONE	RC/043	588	40	1	A/3	2	6,5	503,55	VICO NEFORO	52872,75
2608	ERP	ABITAZIONE	RC/043	588	41	1	A/3	2	6,5	503,55	VICO NEFORO	52872,75
2609	ERP	ABITAZIONE	RC/053	496	1	4	A/4	2	4,5	111,55	VIA CANONICA PIANO T INT.6	11712,75
2610	ERP	ABITAZIONE	RC/053	498	2	4	A/4	2	4,5	111,55	VIA CANONICA PIANO T INT.1	11712,75
2611	ERP	ABITAZIONE	RC/053	499	2	4	A/4	2	4,5	111,55	VIA CANONICA PIANO T INT.2	11712,75
2612	ERP	area sedime fabbricato	RC/054	349							VIA S.SEBASTIANO ARASI - AREA DI SEDIME	
2613	ERP	area sedime fabbricato	RC/079	435							VIA REGGIO CAMPI TERRETI - AREA DI SEDIME	
2614	ERP	area sedime fabbricato	RC/079	715							VIA REGGIO CAMPI TERRETI - AREA DI SEDIME	







N.	COD BENE	UBICAZIONE / DESTINAZIONE	sez/Fg	part	sub	zona	cat	classe	consist	rendita	indirizzo	Valore
2791	ERP	ABITAZIONE	RC/089	2237	345	1	A/3	2	6,5	503,53875	VIA MADONNA DI FATIMA	52871,56875
2792	ERP	ABITAZIONE	RC/089	2237	346	1	A/3	2	3,5	271,13625	VIA MADONNA DI FATIMA	28469,30625
2793	ERP	ABITAZIONE	RC/089	2237	347	1	A/3	2	6,5	503,53875	VIA MADONNA DI FATIMA	52871,56875
2794	ERP	ABITAZIONE	RC/089	2237	348	1	A/3	2	6,5	503,53875	VIA MADONNA DI FATIMA	52871,56875
2795	ERP	ABITAZIONE	RC/089	2237	349	1	A/3	2	3,5	271,13625	VIA MADONNA DI FATIMA	28469,30625
2796	ERP	ABITAZIONE	RC/089	2237	350	1	A/3	2	6,5	503,53875	VIA MADONNA DI FATIMA	52871,56875
2797	ERP	ABITAZIONE	RC/089	2237	351	1	A/3	2	6,5	503,53875	VIA MADONNA DI FATIMA	52871,56875
2798	ERP	ABITAZIONE	RC/089	2237	352	1	A/3	2	3,5	271,13625	VIA MADONNA DI FATIMA	28469,30625
2799	ERP	ABITAZIONE	RC/089	2237	354	1	A/3	2	6,5	503,53875	VIA MADONNA DI FATIMA	52871,56875
2800	ERP	ABITAZIONE	RC/089	2237	355	1	A/3	2	3,5	271,13625	VIA MADONNA DI FATIMA	28469,30625
2801	ERP	ABITAZIONE	RC/089	2237	356	1	A/3	2	6,5	503,53875	VIA MADONNA DI FATIMA	52871,56875
2802	ERP	ABITAZIONE	RC/095	698	3	4	A/4	2	5	123,95	VIA RIPARO PIANO P1	13014,75
2803	ERP	ABITAZIONE	RC/095	698	4	4	A/4	2	5	123,95	VIA RIPARO PIANO P1	13014,75
2804	ERP	ABITAZIONE	RC/095	698	5	4	A/4	2	5	123,95	VIA RIPARO PIANO P2	13014,75
2805	ERP	ABITAZIONE	RC/095	699	1	4	A/4	2	5	123,95	VIA RIPARO PIANO PT	13014,75
2806	ERP	ABITAZIONE	RC/095	699	2	4	A/4	2	5	123,95	VIA RIPARO PIANO PT	13014,75
2807	ERP	ABITAZIONE	RC/095	699	4	4	A/4	2	5	123,95	VIA RIPARO PIANO P1	13014,75
2808	ERP	ABITAZIONE	RC/095	699	5	4	A/4	2	5	123,95	VIA RIPARO PIANO P2	13014,75
2809	ERP	ABITAZIONE	RC/095	699	6	4	A/4	2	5	123,95	VIA RIPARO PIANO P2	13014,75
2810	ERP	ABITAZIONE	RC/095	700	3	4	A/4	2	5	123,95	VIA RIPARO PIANO P1	13014,75
2811	ERP	ABITAZIONE	RC/095	700	4	4	A/4	2	5	123,95	VIA RIPARO PIANO P1	13014,75
2812	ERP	ABITAZIONE	RC/095	700	5	4	A/4	2	5	123,95	VIA RIPARO PIANO P2	13014,75
2813	ERP	ABITAZIONE	RC/095	701	1	4	A/4	2	5	123,95	VIA RIPARO PIANO PT	13014,75
2814	ERP	ABITAZIONE	RC/095	701	2	4	A/4	2	5	123,95	VIA RIPARO PIANO PT	13014,75
2815	ERP	ABITAZIONE	RC/095	701	5	4	A/4	2	5	123,95	VIA RIPARO PIANO P2	13014,75
2816	ERP	ABITAZIONE	RC/095	701	6	4	A/4	2	5	123,95	VIA RIPARO PIANO P2	13014,75
2817	ERP	ABITAZIONE	RC/095	702	1	4	A/4	2	4,5	111,55	VIA RIPARO NR. 42 PIANO PT	11712,75
2818	ERP	ABITAZIONE	RC/095	702	2	4	A/4	2	5	123,95	VIA RIPARO NR. 42 PIANO PT	13014,75
2819	ERP	ABITAZIONE	RC/095	702	3	4	A/4	2	4	99,16	VIA RIPARO NR. 42 PIANO P1	10411,8
2820	ERP	ABITAZIONE	RC/095	702	5	4	A/4	2	4,5	111,55	VIA RIPARO NR. 42 PIANO P2	11712,75
2821	ERP	ABITAZIONE	RC/095	703	1	4	A/4	2	4,5	111,55	VIA RIPARO NR. 40 PIANO PT	11712,75
2822	ERP	ABITAZIONE	RC/095	703	2	4	A/4	2	5	123,95	VIA RIPARO NR. 40 PIANO PT	13014,75
2823	ERP	ABITAZIONE	RC/095	703	3	4	A/4	2	4,5	111,55	VIA RIPARO NR. 40 PIANO P1	11712,75
2824	ERP	ABITAZIONE	RC/095	704	1	4	A/4	2	5	123,95	VIA RIPARO NR. 46	13014,75
2825	ERP	ABITAZIONE	RC/095	704	2	4	A/4	2	5	123,95	VIA RIPARO NR. 46	13014,75
2826	ERP	ABITAZIONE	RC/095	704	3	4	A/4	2	5	123,95	VIA RIPARO NR. 46	13014,75
2827	ERP	ABITAZIONE	RC/095	704	5	4	A/4	2	5	123,95	VIA RIPARO NR. 46	13014,75
2828	ERP	ABITAZIONE	RC/095	704	6	4	A/4	2	5	123,95	VIA RIPARO NR. 46	13014,75
2829	ERP	ABITAZIONE	RC/095	705	2	4	A/4	2	5	123,95	VIA RIPARO NR. 48	13014,75
2830	ERP	ABITAZIONE	RC/095	705	3	4	A/4	2	5	123,95	VIA RIPARO NR. 48	13014,75
2831	ERP	ABITAZIONE	RC/095	705	4	4	A/4	2	5	123,95	VIA RIPARO NR. 48	13014,75
2832	ERP	ABITAZIONE	RC/095	705	5	4	A/4	2	5	123,95	VIA RIPARO NR. 48	13014,75
2833	ERP	ABITAZIONE	RC/095	705	6	4	A/4	2	5	123,95	VIA RIPARO NR. 48	13014,75
2834	ERP	ABITAZIONE	RC/095	706	1	4	A/4	2	5	123,95	VIA RIPARO NR. 50	13014,75
2835	ERP	ABITAZIONE	RC/095	706	3	4	A/4	2	5	123,95	VIA RIPARO NR. 50	13014,75
2836	ERP	ABITAZIONE	RC/095	707	1	4	A/4	2	5	123,95	VIA RIPARO NR. 52	13014,75
2837	ERP	ABITAZIONE	RC/095	707	4	4	A/4	2	5	123,95	VIA RIPARO NR. 52	13014,75
2838	ERP	ABITAZIONE	RC/095	707	5	4	A/4	2	5	123,95	VIA RIPARO NR. 52	13014,75
2839	ERP	ABITAZIONE	RC/095	707	6	4	A/4	2	5	123,95	VIA RIPARO NR. 52	13014,75
2840	ERP	ABITAZIONE	RC/100	151	5	1	A/4	2	5	309,87	VIA MERCALLI	32536,35
2841	ERP	ABITAZIONE	RC/100	570	4	1	A/4	2	3	185,92	VIA GALILEI GALILEO PIANO PT	19521,6
2842	ERP	ABITAZIONE	RC/100	570	7	1	A/4	2	3	185,92	VIA GALILEI GALILEO PIANO P1	19521,6
2843	ERP	ABITAZIONE	RC/100	570	10	1	A/4	2	3,5	216,91	VIA GALILEI GALILEO PIANO P2	22775,55
2844	ERP	ABITAZIONE	RC/100	570	14	1	A/4	2	2,5	154,94	VIA GALILEI GALILEO PIANO PT	16268,7
2845	ERP	ABITAZIONE	RC/100	570	15	1	A/4	2	5	309,87	VIA GALILEI GALILEO PIANO P1	32536,35
2846	ERP	ABITAZIONE	RC/100	570	16	1	A/4	2	5	309,87	VIA GALILEI GALILEO PIANO P2	32536,35
2847	ERP	ABITAZIONE	RC/100	577	4	1	A/4	2	3,5	216,91	VIA GALILEI GALILEO PIANO P4	22775,55
2848	ERP	ABITAZIONE	RC/100	577	5	1	A/4	2	5	309,87	VIA GALILEI GALILEO	32536,35
2849	ERP	ABITAZIONE	RC/100	577	6	1	A/4	2	3,5	216,91	VIA GALILEI GALILEO	22775,55
2850	ERP	ABITAZIONE	RC/100	577	17	1	A/4	2	4	247,9	VIA GALILEI GALILEO	26029,5
2851	ERP	ABITAZIONE	RC/100	704	4	1	A/3	2	2,5	193,67	VIA TORRICELLI	20335,35
2852	ERP	ABITAZIONE	RC/100	704	5	1	A/3	2	2,5	193,67	VIA TORRICELLI	20335,35
2853	ERP	ABITAZIONE	RC/100	704	6	1	A/3	2	5	464,81	VIA TORRICELLI	48805,05
2854	ERP	ABITAZIONE	RC/100	704	7	1	A/3	2	2,5	193,67	VIA TORRICELLI	20335,35
2855	ERP	ABITAZIONE	RC/100	704	8	1	A/3	2	2,5	193,67	VIA TORRICELLI	20335,35
2856	ERP	ABITAZIONE	RC/100	704	9	1	A/3	2	2,5	193,67	VIA TORRICELLI	20335,35
2857	ERP	ABITAZIONE	RC/100	704	11	1	A/3	2	2,5	193,67	VIA TORRICELLI	20335,35
2858	ERP	ABITAZIONE	RC/100	704	12	1	A/3	2	2,5	193,67	VIA TORRICELLI	20335,35
2859	ERP	ABITAZIONE	RC/100	704	13	1	A/3	2	2,5	193,67	VIA TORRICELLI	20335,35
2860	ERP	ABITAZIONE	RC/100	704	14	1	A/3	2	5	464,81	VIA TORRICELLI	48805,05
2861	ERP	ABITAZIONE	RC/100	704	15	1	A/3	2	2,5	193,67	VIA TORRICELLI	20335,35
2862	ERP	ABITAZIONE	RC/100	704	16	1	A/3	2	5	464,81	VIA TORRICELLI	48805,05
2863	ERP	ABITAZIONE	RC/100	704	17	1	A/3	2	2,5	193,67	VIA TORRICELLI	20335,35
2864	ERP	ABITAZIONE	RC/100	704	18	1	A/3	2	5	464,81	VIA TORRICELLI	48805,05
2865	ERP	ABITAZIONE	RC/100	704	19	1	A/3	2	2,5	193,67	VIA TORRICELLI	20335,35
2866	ERP	ABITAZIONE	RC/101	398	6	1	A/3	2	4,5	418,33	VICO SCORDINO	43924,65
2867	ERP	ABITAZIONE	RC/102	860	4	1	A/3	2	3	232,41	VIA SBARRE SUP. DIR. MARCONI	24403,05
2868	ERP	ABITAZIONE	RC/102	860	5	1	A/3	2	3	232,41	VIA SBARRE SUP. DIR. MARCONI	24403,05
2869	ERP	ABITAZIONE	RC/102	860	6	1	A/3	2	3	232,41	VIA SBARRE SUP. DIR. MARCONI	24403,05
2870	ERP	ABITAZIONE	RC/102	860	7	1	A/3	2	3	232,41	VIA SBARRE SUP. DIR. MARCONI	24403,05
2871	ERP	ABITAZIONE	RC/102	860	8	1	A/3	2	6,5	503,55	VIA SBARRE SUP. DIR. MARCONI	52872,75
2872	ERP	ABITAZIONE	RC/102	860	9	1	A/3	2	6,5	503,55	VIA SBARRE SUP. DIR. MARCONI	52872,75
2873	ERP	ABITAZIONE	RC/102	860	10	1	A/3	2	6,5	503,55	VIA SBARRE SUP. DIR. MARCONI	52872,75
2874	ERP	ABITAZIONE	RC/102	860	11	1	A/3	2	3	232,41	VIA SBARRE SUP. DIR. MARCONI	24403,05
2875	ERP	ABITAZIONE	RC/102	860	12	1	A/3	2	3	232,41	VIA SBARRE SUP. DIR. MARCONI	24403,05
2876	ERP	ABITAZIONE	RC/102	860	14	1	A/3	2	3	232,41	VIA SBARRE SUP. DIR. MARCONI	24403,05
2877	ERP	ABITAZIONE	RC/102	860	15	1	A/3	2	6,5	503,55	VIA SBARRE SUP. DIR. MARCONI	52872,75
2878	ERP	ABITAZIONE	RC/102	860	16	1	A/3	2	6,5	503,55	VIA SBARRE SUP. DIR. MARCONI	52872,75



N.	COD BENE	UBICAZIONE / DESTINAZIONE	sez/Fg	part	sub	zona	cat	classe	consist	rendita	Indirizzo	Valore
2879	ERP	ABITAZIONE	RC/102	860	17	1	A/3	2	6,5	503,55	VIA SBARRE SUP. DIR. MARCONI	52872,75
2880	ERP	ABITAZIONE	RC/102	862	4	1	A/3	2	3	232,41	VIA SBARRE SUP. DIR. MARCONI	24403,05
2881	ERP	ABITAZIONE	RC/102	862	5	1	A/3	2	3	232,41	VIA SBARRE SUP. DIR. MARCONI	24403,05
2882	ERP	ABITAZIONE	RC/102	862	6	1	A/3	2	3	232,41	VIA SBARRE SUP. DIR. MARCONI	24403,05
2883	ERP	ABITAZIONE	RC/102	862	7	1	A/3	2	6,5	503,55	VIA SBARRE SUP. DIR. MARCONI	52872,75
2884	ERP	ABITAZIONE	RC/102	862	8	1	A/3	2	6,5	503,55	VIA SBARRE SUP. DIR. MARCONI	52872,75
2885	ERP	ABITAZIONE	RC/102	862	9	1	A/3	2	3	232,41	VIA SBARRE SUP. DIR. MARCONI	24403,05
2886	ERP	ABITAZIONE	RC/102	862	10	1	A/3	2	6,5	503,55	VIA SBARRE SUP. DIR. MARCONI	52872,75
2887	ERP	ABITAZIONE	RC/102	862	11	1	A/3	2	3	232,41	VIA SBARRE SUP. DIR. MARCONI	24403,05
2888	ERP	ABITAZIONE	RC/102	862	12	1	A/3	2	3	232,41	VIA SBARRE SUP. DIR. MARCONI	24403,05
2889	ERP	ABITAZIONE	RC/102	862	14	1	A/3	2	6,5	503,55	VIA SBARRE SUP. DIR. MARCONI	52872,75
2890	ERP	ABITAZIONE	RC/102	862	15	1	A/3	2	6,5	503,55	VIA SBARRE SUP. DIR. MARCONI	52872,75
2891	ERP	ABITAZIONE	RC/102	862	16	1	A/3	2	3	232,41	VIA SBARRE SUP. DIR. MARCONI	24403,05
2892	ERP	ABITAZIONE	RC/102	862	17	1	A/3	2	6,5	503,55	VIA SBARRE SUP. DIR. MARCONI	52872,75
2893	ERP	ABITAZIONE	RC/102	864	4	1	A/3	2	6,5	503,55	VIA SBARRE SUP. DIR. MARCONI	52872,75
2894	ERP	ABITAZIONE	RC/102	864	5	1	A/3	2	6,5	503,55	VIA SBARRE SUP. DIR. MARCONI	52872,75
2895	ERP	ABITAZIONE	RC/102	864	6	1	A/3	2	6,5	503,55	VIA SBARRE SUP. DIR. MARCONI	52872,75
2896	ERP	ABITAZIONE	RC/102	864	7	1	A/3	2	6,5	503,55	VIA SBARRE SUP. DIR. MARCONI	52872,75
2897	ERP	ABITAZIONE	RC/102	864	8	1	A/3	2	6,5	503,55	VIA SBARRE SUP. DIR. MARCONI	52872,75
2898	ERP	ABITAZIONE	RC/102	864	9	1	A/3	2	6,5	503,55	VIA SBARRE SUP. DIR. MARCONI	52872,75
2899	ERP	ABITAZIONE	RC/102	864	10	1	A/3	2	6,5	503,55	VIA SBARRE SUP. DIR. MARCONI	52872,75
2900	ERP	ABITAZIONE	RC/102	864	11	1	A/3	2	6,5	503,55	VIA SBARRE SUP. DIR. MARCONI	52872,75
2901	ERP	ABITAZIONE	RC/102	864	12	1	A/3	2	6,5	503,55	VIA SBARRE SUP. DIR. MARCONI	52872,75
2902	ERP	ABITAZIONE	RC/102	864	13	1	A/3	2	6,5	503,55	VIA SBARRE SUP. DIR. MARCONI	52872,75
2903	ERP	ABITAZIONE	RC/102	865	4	1	A/3	2	6,5	503,55	VIA SBARRE SUP. DIR. MARCONI	52872,75
2904	ERP	ABITAZIONE	RC/102	865	5	1	A/3	2	6,5	503,55	VIA SBARRE SUP. DIR. MARCONI	52872,75
2905	ERP	ABITAZIONE	RC/102	865	6	1	A/3	2	6,5	503,55	VIA SBARRE SUP. DIR. MARCONI	52872,75
2906	ERP	ABITAZIONE	RC/102	865	7	1	A/3	2	6,5	503,55	VIA SBARRE SUP. DIR. MARCONI	52872,75
2907	ERP	ABITAZIONE	RC/102	865	8	1	A/3	2	6,5	503,55	VIA SBARRE SUP. DIR. MARCONI	52872,75
2908	ERP	ABITAZIONE	RC/102	865	9	1	A/3	2	6,5	503,55	VIA SBARRE SUP. DIR. MARCONI	52872,75
2909	ERP	ABITAZIONE	RC/102	865	10	1	A/3	2	6,5	503,55	VIA SBARRE SUP. DIR. MARCONI	52872,75
2910	ERP	ABITAZIONE	RC/102	865	11	1	A/3	2	6,5	503,55	VIA SBARRE SUP. DIR. MARCONI	52872,75
2911	ERP	ABITAZIONE	RC/102	865	12	1	A/3	2	6,5	503,55	VIA SBARRE SUP. DIR. MARCONI	52872,75
2912	ERP	ABITAZIONE	RC/102	865	13	1	A/3	2	6,5	503,55	VIA SBARRE SUP. DIR. MARCONI	52872,75
2913	ERP	ABITAZIONE	RC/102	867	5	1	A/3	2	3	232,41	VIA SBARRE SUP. DIR. MARCONI	24403,05
2914	ERP	ABITAZIONE	RC/102	867	6	1	A/3	2	3	232,41	VIA SBARRE SUP. DIR. MARCONI	24403,05
2915	ERP	ABITAZIONE	RC/102	867	7	1	A/3	2	3	232,41	VIA SBARRE SUP. DIR. MARCONI	24403,05
2916	ERP	ABITAZIONE	RC/102	867	8	1	A/3	2	6,5	503,55	VIA SBARRE SUP. DIR. MARCONI	52872,75
2917	ERP	ABITAZIONE	RC/102	867	9	1	A/3	2	6,5	503,55	VIA SBARRE SUP. DIR. MARCONI	52872,75
2918	ERP	ABITAZIONE	RC/102	867	10	1	A/3	2	6,5	503,55	VIA SBARRE SUP. DIR. MARCONI	52872,75
2919	ERP	ABITAZIONE	RC/102	867	11	1	A/3	2	3	232,41	VIA SBARRE SUP. DIR. MARCONI	24403,05
2920	ERP	ABITAZIONE	RC/102	867	12	1	A/3	2	3	232,41	VIA SBARRE SUP. DIR. MARCONI	24403,05
2921	ERP	ABITAZIONE	RC/102	867	13	1	A/3	2	3	232,41	VIA SBARRE SUP. DIR. MARCONI	24403,05
2922	ERP	ABITAZIONE	RC/102	867	15	1	A/3	2	6,5	503,55	VIA SBARRE SUP. DIR. MARCONI	52872,75
2923	ERP	ABITAZIONE	RC/102	867	17	1	A/3	2	6,5	503,55	VIA SBARRE SUP. DIR. MARCONI	52872,75
2924	ERP	ABITAZIONE	RC/102	869	4	1	A/3	2	3	232,41	VIA SBARRE SUP. DIR. MARCONI	24403,05
2925	ERP	ABITAZIONE	RC/102	869	5	1	A/3	2	3	232,41	VIA SBARRE SUP. DIR. MARCONI	24403,05
2926	ERP	ABITAZIONE	RC/102	869	6	1	A/3	2	6,5	503,55	VIA SBARRE SUP. DIR. MARCONI	52872,75
2927	ERP	ABITAZIONE	RC/102	869	7	1	A/3	2	3	232,41	VIA SBARRE SUP. DIR. MARCONI	24403,05
2928	ERP	ABITAZIONE	RC/102	869	8	1	A/3	2	6,5	503,55	VIA SBARRE SUP. DIR. MARCONI	52872,75
2929	ERP	ABITAZIONE	RC/102	869	9	1	A/3	2	6,5	503,55	VIA SBARRE SUP. DIR. MARCONI	52872,75
2930	ERP	ABITAZIONE	RC/102	869	10	1	A/3	2	3	232,41	VIA SBARRE SUP. DIR. MARCONI	24403,05
2931	ERP	ABITAZIONE	RC/102	869	11	1	A/3	2	3	232,41	VIA SBARRE SUP. DIR. MARCONI	24403,05
2932	ERP	ABITAZIONE	RC/102	869	12	1	A/3	2	3	232,41	VIA SBARRE SUP. DIR. MARCONI	24403,05
2933	ERP	ABITAZIONE	RC/102	869	13	1	A/3	2	6,5	503,55	VIA SBARRE SUP. DIR. MARCONI	52872,75
2934	ERP	ABITAZIONE	RC/102	869	14	1	A/3	2	3	232,41	VIA SBARRE SUP. DIR. MARCONI	24403,05
2935	ERP	ABITAZIONE	RC/102	869	16	1	A/3	2	6,5	503,55	VIA SBARRE SUP. DIR. MARCONI	52872,75
2936	ERP	ABITAZIONE	RC/102	869	17	1	A/3	2	3	232,41	VIA SBARRE SUP. DIR. MARCONI	24403,05
2937	ERP	ABITAZIONE	RC/102	870	4	1	A/3	2	6,5	503,55	VIA SBARRE SUP. DIR. MARCONI	52872,75
2938	ERP	ABITAZIONE	RC/102	870	5	1	A/3	2	6,5	503,55	VIA SBARRE SUP. DIR. MARCONI	52872,75
2939	ERP	ABITAZIONE	RC/102	870	6	1	A/3	2	6,5	503,55	VIA SBARRE SUP. DIR. MARCONI	52872,75
2940	ERP	ABITAZIONE	RC/102	870	8	1	A/3	2	6,5	503,55	VIA SBARRE SUP. DIR. MARCONI	52872,75
2941	ERP	ABITAZIONE	RC/102	870	9	1	A/3	2	6,5	503,55	VIA SBARRE SUP. DIR. MARCONI	52872,75
2942	ERP	ABITAZIONE	RC/102	870	10	1	A/3	2	6,5	503,55	VIA SBARRE SUP. DIR. MARCONI	52872,75
2943	ERP	ABITAZIONE	RC/102	870	11	1	A/3	2	6,5	503,55	VIA SBARRE SUP. DIR. MARCONI	52872,75
2944	ERP	ABITAZIONE	RC/102	870	13	1	A/3	2	6,5	503,55	VIA SBARRE SUP. DIR. MARCONI	52872,75
2945	ERP	ABITAZIONE	RC/102	871	4	1	A/3	2	6,5	503,55	VIA SBARRE SUP. DIR. MARCONI	52872,75
2946	ERP	ABITAZIONE	RC/102	871	5	1	A/3	2	6,5	503,55	VIA SBARRE SUP. DIR. MARCONI	52872,75
2947	ERP	ABITAZIONE	RC/102	871	6	1	A/3	2	6,5	503,55	VIA SBARRE SUP. DIR. MARCONI	52872,75
2948	ERP	ABITAZIONE	RC/102	871	7	1	A/3	2	6,5	503,55	VIA SBARRE SUP. DIR. MARCONI	52872,75
2949	ERP	ABITAZIONE	RC/102	871	8	1	A/3	2	6,5	503,55	VIA SBARRE SUP. DIR. MARCONI	52872,75
2950	ERP	ABITAZIONE	RC/102	871	9	1	A/3	2	6,5	503,55	VIA SBARRE SUP. DIR. MARCONI	52872,75
2951	ERP	ABITAZIONE	RC/102	871	10	1	A/3	2	6,5	503,55	VIA SBARRE SUP. DIR. MARCONI	52872,75
2952	ERP	ABITAZIONE	RC/102	871	11	1	A/3	2	6,5	503,55	VIA SBARRE SUP. DIR. MARCONI	52872,75
2953	ERP	ABITAZIONE	RC/102	871	12	1	A/3	2	6,5	503,55	VIA SBARRE SUP. DIR. MARCONI	52872,75
2954	ERP	ABITAZIONE	RC/103	79	2	1	A/4	2	4	247,9	VIA LORETO 84	26029,5
2955	ERP	ABITAZIONE	RC/103	42	1	1	C/1	3	44	1133,93	VIA SBARRE INFERIORI	119062,65
2956	ERP	ABITAZIONE	RC/103	42	10	1	A/3	3	5	464,81	VIA LORETO 4	48805,05
2957	ERP	ABITAZIONE	RC/103	42	11	1	A/3	3	4	371,85	VIA LORETO 4	39044,25
2958	ERP	ABITAZIONE	RC/103	42	12	1	A/3	3	5	464,81	VIA LORETO 4	48805,05
2959	ERP	ABITAZIONE	RC/103	42	13	1	A/3	3	5	464,81	VIA LORETO 4	48805,05
2960	ERP	ABITAZIONE	RC/103	42	15	1	A/3	3	6	557,77	VIA LORETO 4	58565,85
2961	ERP	ABITAZIONE	RC/103	42	16	1	A/4	3	2,5	154,94	VIA LORETO 4	16268,7
2962	ERP	ABITAZIONE	RC/103	42	17	1	C/2	4	32	242,94	VIA LORETO 4	25508,7
2963	ERP	ABITAZIONE	RC/103	42	2	1	C/1	3	38	979,31	VIA SBARRE INFERIORI	102827,55
2964	ERP	ABITAZIONE	RC/103	42	3	1	C/1	7	38	1797,68	VIA SBARRE INFERIORI	188756,4
2965	ERP	ABITAZIONE	RC/103	42	4	1	C/1	7	25	1182,69	VIA SBARRE INFERIORI	124182,45
2966	ERP	ABITAZIONE	RC/103	42	5	1	C/1	8	35	1926,9	VIA SBARRE INFERIORI	202324,4



N.	COD BENE	UBICAZIONE / DESTINAZIONE	sez/Fg	part	sub	zona	cat	classe	consist	rendita	indirizzo	Valore
3055	ERP	ABITAZIONE	RC/107	420	6	1	A/3	2	6,5	503,55	VIA SBARRE SUP. DIR. MARCONI	52872,75
3056	ERP	ABITAZIONE	RC/107	420	9	1	A/3	2	6,5	503,55	VIA SBARRE SUP. DIR. MARCONI	52872,75
3057	ERP	ABITAZIONE	RC/107	420	11	1	A/3	2	6,5	503,55	VIA SBARRE SUP. DIR. MARCONI	52872,75
3058	ERP	ABITAZIONE	RC/107	420	12	1	A/3	2	6,5	503,55	VIA SBARRE SUP. DIR. MARCONI	52872,75
3059	ERP	ABITAZIONE	RC/107	420	13	1	A/3	2	6,5	503,55	VIA SBARRE SUP. DIR. MARCONI	52872,75
3060	ERP	ABITAZIONE	RC/107	426	4	1	A/3	2	3,5	271,14	CUSMANO	28469,7
3061	ERP	ABITAZIONE	RC/107	426	5	1	A/3	2	3,5	271,14	CUSMANO	28469,7
3062	ERP	ABITAZIONE	RC/107	426	6	1	A/3	2	6,5	503,55	CUSMANO	52872,75
3063	ERP	ABITAZIONE	RC/107	426	7	1	A/3	2	6,5	503,55	CUSMANO	52872,75
3064	ERP	ABITAZIONE	RC/107	426	8	1	A/3	2	3,5	271,14	CUSMANO	28469,7
3065	ERP	ABITAZIONE	RC/107	426	9	1	A/3	2	3,5	271,14	CUSMANO	28469,7
3066	ERP	ABITAZIONE	RC/107	426	10	1	A/3	2	3,5	271,14	CUSMANO	28469,7
3067	ERP	ABITAZIONE	RC/107	426	11	1	A/3	2	3,5	271,14	CUSMANO	28469,7
3068	ERP	ABITAZIONE	RC/107	426	12	1	A/3	2	6,5	503,55	CUSMANO	52872,75
3069	ERP	ABITAZIONE	RC/107	426	13	1	A/3	2	6,5	503,55	CUSMANO	52872,75
3070	ERP	ABITAZIONE	RC/107	426	14	1	A/3	2	3,5	271,14	CUSMANO	28469,7
3071	ERP	ABITAZIONE	RC/107	426	15	1	A/3	2	3,5	271,14	CUSMANO	28469,7
3072	ERP	ABITAZIONE	RC/107	426	16	1	A/3	2	3,5	271,14	CUSMANO	28469,7
3073	ERP	ABITAZIONE	RC/107	426	17	1	A/3	2	3,5	271,14	CUSMANO	28469,7
3074	ERP	ABITAZIONE	RC/107	426	18	1	A/3	2	6,5	503,55	CUSMANO	52872,75
3075	ERP	ABITAZIONE	RC/107	426	19	1	A/3	2	6,5	503,55	CUSMANO	52872,75
3076	ERP	ABITAZIONE	RC/107	426	20	1	A/3	2	3,5	271,14	CUSMANO	28469,7
3077	ERP	ABITAZIONE	RC/107	426	21	1	A/3	2	3,5	271,14	CUSMANO	28469,7
3078	ERP	ABITAZIONE	RC/107	426	22	1	A/3	2	3,5	271,14	CUSMANO	28469,7
3079	ERP	ABITAZIONE	RC/107	426	23	1	A/3	2	3,5	271,14	CUSMANO	28469,7
3080	ERP	ABITAZIONE	RC/107	426	24	1	A/3	2	6,5	503,55	CUSMANO	52872,75
3081	ERP	ABITAZIONE	RC/107	426	25	1	A/3	2	6,5	503,55	CUSMANO	52872,75
3082	ERP	ABITAZIONE	RC/107	426	26	1	A/3	2	3,5	271,14	CUSMANO	28469,7
3083	ERP	ABITAZIONE	RC/107	426	27	1	A/3	2	3,5	271,14	CUSMANO	28469,7
3084	ERP	ABITAZIONE	RC/107	426	31	1	A/3	2	6,5	503,55	CUSMANO	52872,75
3085	ERP	ABITAZIONE	RC/107	426	32	1	A/3	2	3,5	271,14	CUSMANO	28469,7
3086	ERP	ABITAZIONE	RC/107	426	33	1	A/3	2	3,5	271,14	CUSMANO	28469,7
3087	ERP	ABITAZIONE	RC/107	426	34	1	A/3	2	3,5	271,14	CUSMANO	28469,7
3088	ERP	ABITAZIONE	RC/107	426	35	1	A/3	2	3,5	271,14	CUSMANO	28469,7
3089	ERP	ABITAZIONE	RC/107	426	37	1	A/3	2	6,5	503,55	CUSMANO	52872,75
3090	ERP	ABITAZIONE	RC/107	426	38	1	A/3	2	3,5	271,14	CUSMANO	28469,7
3091	ERP	ABITAZIONE	RC/107	426	39	1	A/3	2	3,5	271,14	CUSMANO	28469,7
3092	ERP	ABITAZIONE	RC/107	426	40	1	A/3	2	3,5	271,14	CUSMANO	28469,7
3093	ERP	ABITAZIONE	RC/107	426	41	1	A/3	2	3,5	271,14	CUSMANO	28469,7
3094	ERP	ABITAZIONE	RC/107	426	43	1	A/3	2	3,5	271,14	CUSMANO	28469,7
3095	ERP	ABITAZIONE	RC/107	426	44	1	A/3	2	3,5	271,14	CUSMANO	28469,7
3096	ERP	ABITAZIONE	RC/107	426	46	1	A/3	2	3,5	271,14	CUSMANO	28469,7
3097	ERP	ABITAZIONE	RC/107	426	48	1	A/3	2	6,5	503,55	CUSMANO	52872,75
3098	ERP	ABITAZIONE	RC/107	426	49	1	A/3	2	6,5	503,55	CUSMANO	52872,75
3099	ERP	ABITAZIONE	RC/107	426	51	1	A/3	2	3,5	271,14	CUSMANO	28469,7
3100	ERP	ABITAZIONE	RC/107	427	5	1	A/3	2	3,5	271,14	CUSMANO	28469,7
3101	ERP	ABITAZIONE	RC/107	427	8	1	A/3	2	3,5	271,14	CUSMANO	28469,7
3102	ERP	ABITAZIONE	RC/107	427	10	1	A/3	2	3,5	271,14	CUSMANO	28469,7
3103	ERP	ABITAZIONE	RC/107	427	11	1	A/3	2	3,5	271,14	CUSMANO	28469,7
3104	ERP	ABITAZIONE	RC/107	427	13	1	A/3	2	6,5	503,55	CUSMANO	52872,75
3105	ERP	ABITAZIONE	RC/107	427	14	1	A/3	2	3,5	271,14	CUSMANO	28469,7
3106	ERP	ABITAZIONE	RC/107	427	19	1	A/3	2	3,5	271,14	CUSMANO	28469,7
3107	ERP	ABITAZIONE	RC/107	427	20	1	A/3	2	3,5	271,14	CUSMANO	28469,7
3108	ERP	ABITAZIONE	RC/107	427	21	1	A/3	2	3,5	271,14	CUSMANO	28469,7
3109	ERP	ABITAZIONE	RC/107	427	22	1	A/3	2	6,5	503,55	CUSMANO	52872,75
3110	ERP	ABITAZIONE	RC/107	427	24	1	A/3	2	3,5	271,14	CUSMANO	28469,7
3111	ERP	ABITAZIONE	RC/107	427	25	1	A/3	2	6,5	503,55	CUSMANO	52872,75
3112	ERP	ABITAZIONE	RC/107	427	26	1	A/3	2	6,5	503,55	CUSMANO	52872,75
3113	ERP	ABITAZIONE	RC/107	427	27	1	A/3	2	3,5	271,14	CUSMANO	28469,7
3114	ERP	ABITAZIONE	RC/107	427	28	1	A/3	2	3,5	271,14	CUSMANO	28469,7
3115	ERP	ABITAZIONE	RC/107	427	29	1	A/3	2	6,5	503,55	CUSMANO	52872,75
3116	ERP	ABITAZIONE	RC/107	427	32	1	A/3	2	3,5	271,14	CUSMANO	28469,7
3117	ERP	ABITAZIONE	RC/107	427	33	1	A/3	2	3,5	271,14	CUSMANO	28469,7
3118	ERP	ABITAZIONE	RC/107	427	34	1	A/3	2	6,5	503,55	CUSMANO	52872,75
3119	ERP	ABITAZIONE	RC/107	427	35	1	A/3	2	3,5	271,14	CUSMANO	28469,7
3120	ERP	ABITAZIONE	RC/107	427	36	1	A/3	2	3,5	271,14	CUSMANO	28469,7
3121	ERP	ABITAZIONE	RC/107	427	38	1	A/3	2	6,5	503,55	CUSMANO	52872,75
3122	ERP	ABITAZIONE	RC/107	427	39	1	A/3	2	3,5	271,14	CUSMANO	28469,7
3123	ERP	ABITAZIONE	RC/107	427	40	1	A/3	2	3,5	271,14	CUSMANO	28469,7
3124	ERP	ABITAZIONE	RC/107	427	42	1	A/3	2	6,5	503,55	CUSMANO	52872,75
3125	ERP	ABITAZIONE	RC/107	427	43	1	A/3	2	3,5	271,14	CUSMANO	28469,7
3126	ERP	ABITAZIONE	RC/107	427	44	1	A/3	2	3,5	271,14	CUSMANO	28469,7
3127	ERP	ABITAZIONE	RC/107	427	45	1	A/3	2	3,5	271,14	CUSMANO	28469,7
3128	ERP	ABITAZIONE	RC/107	427	46	1	A/3	2	3,5	271,14	CUSMANO	28469,7
3129	ERP	ABITAZIONE	RC/107	427	47	1	A/3	2	6,5	503,55	CUSMANO	52872,75
3130	ERP	ABITAZIONE	RC/107	427	48	1	A/3	2	6,5	503,55	CUSMANO	52872,75
3131	ERP	ABITAZIONE	RC/107	427	49	1	A/3	2	3,5	271,14	CUSMANO	28469,7
3132	ERP	ABITAZIONE	RC/107	427	50	1	A/3	2	3,5	271,14	CUSMANO	28469,7
3133	ERP	ABITAZIONE	RC/107	427	52	1	A/3	2	3,5	271,14	CUSMANO	28469,7
3134	ERP	ABITAZIONE	RC/107	427	53	1	A/3	2	5,5	426,08	CUSMANO	44738,4
3135	ERP	ABITAZIONE	RC/107	428	3	1	A/3	2	6	464,81	CUSMANO	48805,05
3136	ERP	ABITAZIONE	RC/107	428	4	1	A/3	2	6,5	503,55	CUSMANO	52872,75
3137	ERP	ABITAZIONE	RC/107	428	5	1	A/3	2	6	464,81	CUSMANO	48805,05
3138	ERP	ABITAZIONE	RC/107	428	6	1	A/3	2	6,5	503,55	CUSMANO	52872,75
3139	ERP	ABITAZIONE	RC/107	428	7	1	A/3	2	6	464,81	CUSMANO	48805,05
3140	ERP	ABITAZIONE	RC/107	428	8	1	A/3	2	6,5	503,55	CUSMANO	52872,75
3141	ERP	ABITAZIONE	RC/107	428	9	1	A/3	2	6	464,81	CUSMANO	48805,05
3142	ERP	ABITAZIONE	RC/107	428	10	1	A/3	2	6,5	503,55	CUSMANO	52872,75

N.	COD BENE	UBICAZIONE / DESTINAZIONE	sez/Fg	part	sub	zona	cat	classe	consist	rendita	indirizzo	Valore
3143	ERP	ABITAZIONE	RC/107	428	14	1	A/3	2	6,5	503,55	CUSMANO	52872,75
3144	ERP	ABITAZIONE	RC/107	428	15	1	A/3	2	6	464,81	CUSMANO	48805,05
3145	ERP	ABITAZIONE	RC/107	428	17	1	A/3	2	6,5	503,55	CUSMANO	52872,75
3146	ERP	ABITAZIONE	RC/107	428	18	1	A/3	2	6,5	503,55	CUSMANO	52872,75
3147	ERP	ABITAZIONE	RC/107	428	19	1	A/3	2	6	464,81	CUSMANO	48805,05
3148	ERP	ABITAZIONE	RC/107	428	20	1	A/3	2	6	464,81	CUSMANO	48805,05
3149	ERP	ABITAZIONE	RC/107	428	22	1	A/3	2	6,5	503,55	CUSMANO	52872,75
3150	ERP	ABITAZIONE	RC/107	428	24	1	A/3	2	6	464,81	CUSMANO	48805,05
3151	ERP	ABITAZIONE	RC/107	428	27	1	A/3	2	6	464,81	CUSMANO	48805,05
3152	ERP	ABITAZIONE	RC/107	428	33	1	A/3	2	6,5	503,55	CUSMANO	52872,75
3153	ERP	ABITAZIONE	RC/107	428	35	1	A/3	2	6	464,81	CUSMANO	48805,05
3154	ERP	ABITAZIONE	RC/107	428	36	1	A/3	2	6,5	503,55	CUSMANO	52872,75
3155	ERP	ABITAZIONE	RC/107	428	40	1	A/3	2	6,5	503,55	CUSMANO	52872,75
3156	ERP	ABITAZIONE	RC/107	428	41	1	A/3	2	6,5	503,55	CUSMANO	52872,75
3157	ERP	ABITAZIONE	RC/107	428	43	1	A/3	2	6	464,81	CUSMANO	48805,05
3158	ERP	ABITAZIONE	RC/107	428	47	1	A/3	2	6	464,81	CUSMANO	48805,05
3159	ERP	ABITAZIONE	RC/107	428	48	1	A/3	2	6,5	503,55	CUSMANO	52872,75
3160	ERP	ABITAZIONE	RC/107	428	55	1	A/3	2	6,5	503,55	CUSMANO	52872,75
3161	ERP	ABITAZIONE	RC/107	428	58	1	A/3	2	6	464,81	CUSMANO	48805,05
3162	ERP	ABITAZIONE	RC/107	428	60	1	A/3	2	6,5	503,55	CUSMANO	52872,75
3163	ERP	ABITAZIONE	RC/107	428	61	1	A/3	2	6	464,81	CUSMANO	48805,05
3164	ERP	ABITAZIONE	RC/107	428	62	1	A/3	2	6	464,81	CUSMANO	48805,05
3165	ERP	ABITAZIONE	RC/107	428	64	1	A/3	2	6,5	503,55	CUSMANO	52872,75
3166	ERP	ABITAZIONE	RC/107	428	67	1	A/3	2	6,5	503,55	CUSMANO	52872,75
3167	ERP	ABITAZIONE	RC/107	428	72	1	A/3	2	6	464,81	CUSMANO	48805,05
3168	ERP	ABITAZIONE	RC/107	428	73	1	A/3	2	6	464,81	CUSMANO	48805,05
3169	ERP	ABITAZIONE	RC/107	428	75	1	A/3	2	6,5	503,55	CUSMANO	52872,75
3170	ERP	ABITAZIONE	RC/107	428	78	1	A/3	2	6,5	503,55	CUSMANO	52872,75
3171	ERP	ABITAZIONE	RC/107	428	79	1	A/3	2	6,5	503,55	CUSMANO	52872,75
3172	ERP	ABITAZIONE	RC/107	428	80	1	A/3	2	6	464,81	CUSMANO	48805,05
3173	ERP	ABITAZIONE	RC/107	428	82	1	A/3	2	6,5	503,55	CUSMANO	52872,75
3174	ERP	ABITAZIONE	RC/107	428	83	1	A/3	2	6,5	503,55	CUSMANO	52872,75
3175	ERP	ABITAZIONE	RC/107	428	86	1	A/3	2	6,5	503,55	CUSMANO	52872,75
3176	ERP	ABITAZIONE	RC/107	428	91	1	A/3	2	6,5	503,55	CUSMANO	52872,75
3177	ERP	ABITAZIONE	RC/107	428	93	1	A/3	2	6,5	503,55	CUSMANO	52872,75
3178	ERP	ABITAZIONE	RC/107	428	94	1	A/3	2	6	464,81	CUSMANO	48805,05
3179	ERP	ABITAZIONE	RC/107	428	95	1	A/3	2	6,5	503,55	CUSMANO	52872,75
3180	ERP	ABITAZIONE	RC/107	428	96	1	A/3	2	6	464,81	CUSMANO	48805,05
3181	ERP	ABITAZIONE	RC/107	429	3	1	A/3	2	5,5	426,08	CUSMANO	44738,4
3182	ERP	ABITAZIONE	RC/107	429	4	1	A/3	2	6	464,81	CUSMANO	48805,05
3183	ERP	ABITAZIONE	RC/107	429	7	1	A/3	2	5,5	426,08	CUSMANO	44738,4
3184	ERP	ABITAZIONE	RC/107	429	8	1	A/3	2	6	464,81	CUSMANO	48805,05
3185	ERP	ABITAZIONE	RC/107	429	10	1	A/3	2	6	464,81	CUSMANO	48805,05
3186	ERP	ABITAZIONE	RC/107	429	16	1	A/3	2	5,5	426,08	CUSMANO	44738,4
3187	ERP	ABITAZIONE	RC/107	429	17	1	A/3	2	6	464,81	CUSMANO	48805,05
3188	ERP	ABITAZIONE	RC/107	429	18	1	A/3	2	6	464,81	CUSMANO	48805,05
3189	ERP	ABITAZIONE	RC/107	429	19	1	A/3	2	5,5	426,08	CUSMANO	44738,4
3190	ERP	ABITAZIONE	RC/107	429	20	1	A/3	2	5,5	426,08	CUSMANO	44738,4
3191	ERP	ABITAZIONE	RC/107	429	21	1	A/3	2	6	464,81	CUSMANO	48805,05
3192	ERP	ABITAZIONE	RC/107	429	22	1	A/3	2	6	464,81	CUSMANO	48805,05
3193	ERP	ABITAZIONE	RC/107	429	23	1	A/3	2	5,5	426,08	CUSMANO	44738,4
3194	ERP	ABITAZIONE	RC/107	429	25	1	A/3	2	6	464,81	CUSMANO	48805,05
3195	ERP	ABITAZIONE	RC/107	430	5	1	A/3	2	3,5	271,14	CUSMANO	28469,7
3196	ERP	ABITAZIONE	RC/107	430	6	1	A/3	2	3,5	271,14	CUSMANO	28469,7
3197	ERP	ABITAZIONE	RC/107	430	8	1	A/3	2	3,5	271,14	CUSMANO	28469,7
3198	ERP	ABITAZIONE	RC/107	430	9	1	A/3	2	3,5	271,14	CUSMANO	28469,7
3199	ERP	ABITAZIONE	RC/107	430	10	1	A/3	2	6,5	503,55	CUSMANO	52872,75
3200	ERP	ABITAZIONE	RC/107	430	11	1	A/3	2	3,5	271,14	CUSMANO	28469,7
3201	ERP	ABITAZIONE	RC/107	430	12	1	A/3	2	3,5	271,14	CUSMANO	28469,7
3202	ERP	ABITAZIONE	RC/107	430	13	1	A/3	2	6,5	503,55	CUSMANO	52872,75
3203	ERP	ABITAZIONE	RC/107	430	17	1	A/3	2	3,5	271,14	CUSMANO	28469,7
3204	ERP	ABITAZIONE	RC/107	430	18	1	A/3	2	3,5	271,14	CUSMANO	28469,7
3205	ERP	ABITAZIONE	RC/107	430	19	1	A/3	2	6,5	503,55	CUSMANO	52872,75
3206	ERP	ABITAZIONE	RC/107	430	20	1	A/3	2	3,5	271,14	CUSMANO	28469,7
3207	ERP	ABITAZIONE	RC/107	430	22	1	A/3	2	6,5	503,55	CUSMANO	52872,75
3208	ERP	ABITAZIONE	RC/107	430	23	1	A/3	2	3,5	271,14	CUSMANO	28469,7
3209	ERP	ABITAZIONE	RC/107	430	24	1	A/3	2	3,5	271,14	CUSMANO	28469,7
3210	ERP	ABITAZIONE	RC/107	430	26	1	A/3	2	3,5	271,14	CUSMANO	28469,7
3211	ERP	ABITAZIONE	RC/107	430	27	1	A/3	2	3,5	271,14	CUSMANO	28469,7
3212	ERP	ABITAZIONE	RC/107	430	28	1	A/3	2	6,5	503,55	CUSMANO	52872,75
3213	ERP	ABITAZIONE	RC/107	430	29	1	A/3	2	3,5	271,14	CUSMANO	28469,7
3214	ERP	ABITAZIONE	RC/107	430	30	1	A/3	2	3,5	271,14	CUSMANO	28469,7
3215	ERP	ABITAZIONE	RC/107	430	31	1	A/3	2	6,5	503,55	CUSMANO	52872,75
3216	ERP	ABITAZIONE	RC/107	430	32	1	A/3	2	3,5	271,14	CUSMANO	28469,7
3217	ERP	ABITAZIONE	RC/107	430	33	1	A/3	2	3,5	271,14	CUSMANO	28469,7
3218	ERP	ABITAZIONE	RC/107	430	36	1	A/3	2	3,5	271,14	CUSMANO	28469,7
3219	ERP	ABITAZIONE	RC/107	430	38	1	A/3	2	6,5	503,55	CUSMANO	52872,75
3220	ERP	ABITAZIONE	RC/107	430	39	1	A/3	2	3,5	271,14	CUSMANO	28469,7
3221	ERP	ABITAZIONE	RC/107	430	40	1	A/3	2	3,5	271,14	CUSMANO	28469,7
3222	ERP	ABITAZIONE	RC/107	430	41	1	A/3	2	6,5	503,55	CUSMANO	52872,75
3223	ERP	ABITAZIONE	RC/107	430	42	1	A/3	2	3,5	271,14	CUSMANO	28469,7
3224	ERP	ABITAZIONE	RC/107	430	43	1	A/3	2	3,5	271,14	CUSMANO	28469,7
3225	ERP	ABITAZIONE	RC/107	430	44	1	A/3	2	6,5	503,55	CUSMANO	52872,75
3226	ERP	ABITAZIONE	RC/107	430	50	1	A/3	2	3,5	271,14	CUSMANO	28469,7
3227	ERP	ABITAZIONE	RC/107	430	51	1	A/3	2	6,5	503,55	CUSMANO	52872,75
3228	ERP	ABITAZIONE	RC/107	430	52	1	A/3	2	3,5	271,14	CUSMANO	28469,7
3229	ERP	ABITAZIONE	RC/107	430	53	1	A/3	2	3,5	271,14	CUSMANO	28469,7
3230	ERP	ABITAZIONE	RC/107	430	54	1	A/3	2	6,5	503,55	CUSMANO	52872,75

N.	COD BENE	UBICAZIONE / DESTINAZIONE	sez/Fg	part	sub	zona	cat	classe	consist	rendita	indirizzo	Valore
3231	ERP	ABITAZIONE	RC/107	430	55	1	A/3	2	3,5	271,14	CUSMANO	28469,7
3232	ERP	ABITAZIONE	RC/107	430	57	1	A/3	2	6,5	503,55	CUSMANO	52872,75
3233	ERP	ABITAZIONE	RC/107	430	64	1	A/3	2	3,5	271,14	CUSMANO	28469,7
3234	ERP	ABITAZIONE	RC/107	318	1	1	A/4	2	3,5	216,91	VIA SAN GIORGIO EXTRA N. 518 P. PT	22775,55
3235	ERP	ABITAZIONE	RC/107	318	2	1	A/4	2	3,5	216,91	VIA SAN GIORGIO EXTRA N. 519 P. PT	22775,55
3236	ERP	ABITAZIONE	RC/107	366	1	1	A/4	2	3,5	216,91	VIA SAN GIORGIO EXTRA N. 5 P. PT	22775,55
3237	ERP	ABITAZIONE	RC/107	366	2	1	A/4	2	3,5	216,91	VIA SAN GIORGIO EXTRA N. 7 P. PT	22775,55
3238	ERP	ABITAZIONE	RC/107	366	3	1	A/4	2	3,5	216,91	VIA SAN GIORGIO EXTRA N. 9 P. PT	22775,55
3239	ERP	ABITAZIONE	RC/107	366	4	1	A/4	2	3,5	216,91	VIA SAN GIORGIO EXTRA N. 11 P. PT	22775,55
3240	ERP	ABITAZIONE	RC/107	366	5	1	A/4	2	3,5	216,91	VIA SAN GIORGIO EXTRA N. 13 P. PT	22775,55
3241	ERP	ABITAZIONE	RC/107	366	6	1	A/4	2	3,5	216,91	VIA SAN GIORGIO EXTRA N. 15 P. PT	22775,55
3242	ERP	ABITAZIONE	RC/107	367	1	1	A/4	2	3,5	216,91	VIA SAN GIORGIO EXTRA N. 1 P. PT	22775,55
3243	ERP	ABITAZIONE	RC/107	367	2	1	A/4	2	3,5	216,91	VIA SAN GIORGIO EXTRA N. 3 P. PT	22775,55
3244	ERP	ABITAZIONE	RC/107	37	1	1	A/11	4	4	68,17	VIA SAN GIORGIO EXTRA N. 15 P. PT	7157,85
3245	ERP	ABITAZIONE	RC/107	37	2	1	A/11	4	6	102,26	VIA SAN GIORGIO EXTRA N. 1 P. PT	10737,3
3246	ERP	ABITAZIONE	RC/107	38	1	1	A/11	4	5	85,22	VIA SAN GIORGIO EXTRA N. 11 P. PT	8948,1
3247	ERP	ABITAZIONE	RC/107	38	2	1	A/11	4	5	85,22	VIA SAN GIORGIO EXTRA N. 13 P. PT	8948,1
3248	ERP	ABITAZIONE	RC/107	39	1	1	A/11	4	4	68,17	VIA SAN GIORGIO EXTRA N. 7 P. PT	7157,85
3249	ERP	ABITAZIONE	RC/107	39	2	1	A/11	4	6	102,26	VIA SAN GIORGIO EXTRA N. 9 P. PT	10737,3
3250	ERP	ABITAZIONE	RC/107	40	1	1	A/11	4	5	85,22	VIA SAN GIORGIO EXTRA N. 3 P. PT	8948,1
3251	ERP	ABITAZIONE	RC/107	40	2	1	A/11	4	5	85,22	VIA SAN GIORGIO EXTRA N. 5 P. PT	8948,1
3252	ERP	ABITAZIONE	RC/107	43	1	1	A/11	4	4	68,17	VIA SAN GIORGIO EXTRA N. 18 P. PT	7157,85
3253	ERP	ABITAZIONE	RC/107	43	2	1	A/11	4	6	102,26	VIA SAN GIORGIO EXTRA N. 3 P. PT	10737,3
3254	ERP	ABITAZIONE	RC/107	46	1	1	A/11	4	5	85,22	VIA SAN GIORGIO EXTRA N. 6 P. PT	8948,1
3255	ERP	ABITAZIONE	RC/107	46	2	1	A/11	4	5	85,22	VIA SAN GIORGIO EXTRA N. 8 P. PT	8948,1
3256	ERP	ABITAZIONE	RC/107	49	1	1	A/11	4	6	102,26	VIA SAN GIORGIO EXTRA N. 17 P. PT	10737,3
3257	ERP	ABITAZIONE	RC/107	49	2	1	A/11	4	4	68,17	VIA SAN GIORGIO EXTRA N. 5 P. PT	7157,85
3258	ERP	ABITAZIONE	RC/107	50	1	1	A/11	4	5	85,22	VIA SAN GIORGIO EXTRA N. 13 P. PT	8948,1
3259	ERP	ABITAZIONE	RC/107	50	2	1	A/11	4	5	85,22	VIA SAN GIORGIO EXTRA N. 15 P. PT	8948,1
3260	ERP	ABITAZIONE	RC/107	52	1	1	A/11	4	5	85,22	VIA SAN GIORGIO EXTRA N. 5 P. PT	8948,1
3261	ERP	ABITAZIONE	RC/107	52	2	1	A/11	4	5	85,22	VIA SAN GIORGIO EXTRA N. 7 P. PT	8948,1
3262	ERP	ABITAZIONE	RC/107	54	1	1	A/11	4	4	68,17	VIA SAN GIORGIO EXTRA N. 18 P. PT	7157,85
3263	ERP	ABITAZIONE	RC/107	54	2	1	A/11	4	6	102,26	VIA SAN GIORGIO EXTRA N. 7 P. PT	10737,3
3264	ERP	ABITAZIONE	RC/107	55	1	1	A/11	4	5	85,22	VIA SAN GIORGIO EXTRA N. 14 P. PT	8948,1
3265	ERP	ABITAZIONE	RC/107	55	2	1	A/11	4	5	85,22	VIA SAN GIORGIO EXTRA N. 16 P. PT	8948,1
3266	ERP	ABITAZIONE	RC/107	56	1	1	A/11	4	4	68,17	VIA SAN GIORGIO EXTRA N. 10 P. PT	7157,85
3267	ERP	ABITAZIONE	RC/107	56	2	1	A/11	4	6	102,26	VIA SAN GIORGIO EXTRA N. 12 P. PT	10737,3
3268	ERP	ABITAZIONE	RC/107	57	1	1	A/11	4	5	85,22	VIA SAN GIORGIO EXTRA N. 6 P. PT	8948,1
3269	ERP	ABITAZIONE	RC/107	57	2	1	A/11	4	5	85,22	VIA SAN GIORGIO EXTRA N. 8 P. PT	8948,1
3270	ERP	ABITAZIONE	RC/107	61	1	1	A/11	4	5	85,22	VIA SAN GIORGIO EXTRA N. 13 P. PT	8948,1
3271	ERP	ABITAZIONE	RC/107	61	2	1	A/11	4	5	85,22	VIA SAN GIORGIO EXTRA N. 15 P. PT	8948,1
3272	ERP	ABITAZIONE	RC/107	62	1	1	A/11	4	6	102,26	VIA SAN GIORGIO EXTRA N. 9 P. PT	10737,3
3273	ERP	ABITAZIONE	RC/107	62	2	1	A/11	4	4	68,17	VIA SAN GIORGIO EXTRA N. 11 P. PT	7157,85
3274	ERP	ABITAZIONE	RC/107	63	1	1	A/11	4	5	85,22	VIA SAN GIORGIO EXTRA N. 5 P. PR	8948,1
3275	ERP	ABITAZIONE	RC/107	63	2	1	A/11	4	5	85,22	VIA SAN GIORGIO EXTRA N. 7 P. PT	8948,1
3276	ERP	ABITAZIONE	RC/107	65	1	1	A/11	4	6	102,26	VIA SAN GIORGIO EXTRA N. 14 P. PT	10737,3
3277	ERP	ABITAZIONE	RC/107	65	2	1	A/11	4	4	68,17	VIA SAN GIORGIO EXTRA N. 16 P. PT	7157,85
3278	ERP	ABITAZIONE	RC/107	66	1	1	A/11	4	5	85,22	VIA SAN GIORGIO EXTRA N. 10 P. PT	8948,1
3279	ERP	ABITAZIONE	RC/107	66	2	1	A/11	4	5	85,22	VIA SAN GIORGIO EXTRA N. 12 P. PT	8948,1
3280	ERP	ABITAZIONE	RC/107	67	1	1	A/11	4	4	68,17	VIA SAN GIORGIO EXTRA N. 6 P. PT	7157,85
3281	ERP	ABITAZIONE	RC/107	67	2	1	A/11	4	6	102,26	VIA SAN GIORGIO EXTRA N. 8 P. PT	10737,3
3282	ERP	ABITAZIONE	RC/107	68	1	1	A/11	4	4	68,17	VIA SAN GIORGIO EXTRA N. 2 P. PT	7157,85
3283	ERP	ABITAZIONE	RC/107	68	2	1	A/11	4	6	102,26	VIA SAN GIORGIO EXTRA N. 4 P. PT	10737,3
3284	ERP	ABITAZIONE	RC/108	498	1	1	A/4	2	5	309,87	VIA SPIRITO SANTO NR. 42/A PIANO T	32536,35
3285	ERP	ABITAZIONE	RC/108	498	2	1	A/4	2	5	309,87	VIA SPIRITO SANTO NR. 42/A PIANO T	32536,35
3286	ERP	ABITAZIONE	RC/108	498	3	1	A/4	2	5	309,87	VIA SPIRITO SANTO NR. 42/A PIANO 1	32536,35
3287	ERP	ABITAZIONE	RC/108	498	4	1	A/4	2	5	309,87	VIA SPIRITO SANTO NR. 42/A PIANO 1	32536,35
3288	ERP	ABITAZIONE	RC/108	498	5	1	A/4	2	5	309,87	VIA SPIRITO SANTO NR. 42/A PIANO 2	32536,35
3289	ERP	ABITAZIONE	RC/108	498	6	1	A/4	2	5	309,87	VIA SPIRITO SANTO NR. 42/A PIANO 2	32536,35
3290	ERP	ABITAZIONE	RC/109	429	27	1	A/3	2	5,5	426,08	CUSMANO	44738,4
3291	ERP	ABITAZIONE	RC/109	703	3	1	A/3	1	6,5	503,55		52872,75
3292	ERP	ABITAZIONE	RC/110	429	28	1	A/3	2	5,5	426,08	CUSMANO	44738,4
3293	ERP	ABITAZIONE	RC/110	1143	1	1	A/4	2	4	247,9		26029,5
3294	ERP	ABITAZIONE	RC/110	1143	3	1	A/4	2	4	247,9		26029,5
3295	ERP	ABITAZIONE	RC/110	1143	4	1	A/4	2	5	309,87		32536,35
3296	ERP	ABITAZIONE	RC/110	1143	5	1	A/4	2	4	247,9		26029,5
3297	ERP	ABITAZIONE	RC/110	1143	6	1	A/4	2	5	309,87		32536,35
3298	ERP	ABITAZIONE	RC/110	1143	7	1	A/4	2	4	247,9		26029,5
3299	ERP	ABITAZIONE	RC/110	1143	8	1	A/4	2	5	309,87		32536,35
3300	ERP	ABITAZIONE	RC/110	1143	9	1	A/4	2	4	247,9		26029,5
3301	ERP	ABITAZIONE	RC/110	1143	10	1	A/4	2	5	309,87		32536,35
3302	ERP	ABITAZIONE	RC/110	1143	11	1	A/4	2	4	247,9		26029,5
3303	ERP	ABITAZIONE	RC/110	1143	12	1	A/4	2	5	309,87		32536,35
3304	ERP	ABITAZIONE	RC/110	1143	13	1	A/4	2	4	247,9		26029,5
3305	ERP	ABITAZIONE	RC/110	1143	14	1	A/4	2	5	309,87		32536,35
3306	ERP	ABITAZIONE	RC/110	1143	15	1	A/4	2	4	247,9		26029,5
3307	ERP	ABITAZIONE	RC/110	1143	16	1	A/4	2	5	309,87		32536,35
3308	ERP	ABITAZIONE	RC/110	1144	1	1	A/4	2	4	247,9		26029,5
3309	ERP	ABITAZIONE	RC/110	1144	2	1	A/4	2	5	309,87		32536,35
3310	ERP	ABITAZIONE	RC/110	1144	3	1	A/4	2	4	247,9		26029,5
3311	ERP	ABITAZIONE	RC/110	1144	4	1	A/4	2	5	309,87		32536,35
3312	ERP	ABITAZIONE	RC/110	1144	5	1	A/4	2	4	247,9		26029,5
3313	ERP	ABITAZIONE	RC/110	1144	6	1	A/4	2	5	309,87		32536,35
3314	ERP	ABITAZIONE	RC/110	1144	7	1	A/4	2	4	247,9		26029,5
3315	ERP	ABITAZIONE	RC/110	1144	8	1	A/4	2	5	309,87		32536,35
3316	ERP	ABITAZIONE	RC/110	1144	9	1	A/4	2	4	247,9		26029,5
3317	ERP	ABITAZIONE	RC/110	1144	10	1	A/4	2	5	309,87		32536,35
3318	ERP	ABITAZIONE	RC/110	1144	11	1	A/4	2	4	247,9		26029,5



N.	COD BENE	UBICAZIONE / DESTINAZIONE	sez/Fg	part	sub	zona	cat	classe	consist	rendita	indirizzo	Valore
3319	ERP	ABITAZIONE	RC/110	1144	13	1	A/4	2	4	247,9		26029,5
3320	ERP	ABITAZIONE	RC/110	1144	14	1	A/4	2	5	309,87		32536,35
3321	ERP	ABITAZIONE	RC/110	1144	15	1	A/4	2	4	247,9		26029,5
3322	ERP	ABITAZIONE	RC/110	1144	16	1	A/4	2	5	309,87		32536,35
3323	ERP	ABITAZIONE	RC/110	1145	1	1	A/4	2	4	247,9		26029,5
3324	ERP	ABITAZIONE	RC/110	1145	2	1	A/4	2	5	309,87		32536,35
3325	ERP	ABITAZIONE	RC/110	1145	3	1	A/4	2	4	247,9		26029,5
3326	ERP	ABITAZIONE	RC/110	1145	4	1	A/4	2	5	309,87		32536,35
3327	ERP	ABITAZIONE	RC/110	1145	5	1	A/4	2	4	247,9		26029,5
3328	ERP	ABITAZIONE	RC/110	1145	6	1	A/4	2	5	309,87		32536,35
3329	ERP	ABITAZIONE	RC/110	1145	7	1	A/4	2	4	247,9		26029,5
3330	ERP	ABITAZIONE	RC/110	1145	8	1	A/4	2	5	309,87		32536,35
3331	ERP	ABITAZIONE	RC/110	1145	9	1	A/4	2	4	247,9		26029,5
3332	ERP	ABITAZIONE	RC/110	1145	10	1	A/4	2	5	309,87		32536,35
3333	ERP	ABITAZIONE	RC/110	1145	11	1	A/4	2	4	247,9		26029,5
3334	ERP	ABITAZIONE	RC/110	1145	12	1	A/4	2	5	309,87		32536,35
3335	ERP	ABITAZIONE	RC/110	1145	13	1	A/4	2	4	247,9		26029,5
3336	ERP	ABITAZIONE	RC/110	1145	14	1	A/4	2	5	309,87		32536,35
3337	ERP	ABITAZIONE	RC/110	1145	15	1	A/4	2	4	247,9		26029,5
3338	ERP	ABITAZIONE	RC/110	1145	16	1	A/4	2	5	309,87		32536,35
3339	ERP	ABITAZIONE	RC/110	1145	17	1	A/4	2	4	247,9		26029,5
3340	ERP	ABITAZIONE	RC/110	1145	18	1	A/4	2	5	309,87		32536,35
3341	ERP	ABITAZIONE	RC/110	1145	19	1	A/4	2	4	247,9		26029,5
3342	ERP	ABITAZIONE	RC/110	1145	20	1	A/4	2	5	309,87		32536,35
3343	ERP	ABITAZIONE	RC/110	1145	21	1	A/4	2	4	247,9		26029,5
3344	ERP	ABITAZIONE	RC/110	1145	22	1	A/4	2	5	309,87		32536,35
3345	ERP	ABITAZIONE	RC/110	1145	23	1	A/4	2	4	247,9		26029,5
3346	ERP	ABITAZIONE	RC/110	1146	1	2	A4	2	4	247,9	MODENA S. SPERATO	26029,5
3347	ERP	ABITAZIONE	RC/110	1146	2	2	A4	2	4,5	278,83		29277,15
3348	ERP	ABITAZIONE	RC/110	1146	3	2	A4	2	4	247,9		26029,5
3349	ERP	ABITAZIONE	RC/110	1146	4	2	A4	2	4,5	278,83		29277,15
3350	ERP	ABITAZIONE	RC/110	1146	5	2	A4	2	4	247,9		26029,5
3351	ERP	ABITAZIONE	RC/110	1146	6	2	A4	2	4,5	278,83		29277,15
3352	ERP	ABITAZIONE	RC/110	1147	1	2	A4	2	4	247,9		26029,5
3353	ERP	ABITAZIONE	RC/110	1147	2	2	A4	2	4,5	278,83		29277,15
3354	ERP	ABITAZIONE	RC/110	1147	3	2	A4	2	4	247,9		26029,5
3355	ERP	ABITAZIONE	RC/110	1147	4	2	A4	2	4,5	278,83		29277,15
3356	ERP	ABITAZIONE	RC/110	1147	5	2	A4	2	4	247,9		26029,5
3357	ERP	ABITAZIONE	RC/110	1147	6	2	A4	2	4,5	278,83		29277,15
3358	ERP	ABITAZIONE	RC/110	1147	7	2	A4	2	4,5	278,83		29277,15
3359	ERP	ABITAZIONE	RC/110	1147	8	2	A4	2	4	247,9		26029,5
3360	ERP	ABITAZIONE	RC/110	1147	9	2	A4	2	4,5	278,83		29277,15
3361	ERP	ABITAZIONE	RC/110	1147	10	2	A4	2	4	247,9		26029,5
3362	ERP	ABITAZIONE	RC/110	1147	11	2	A4	2	4,5	278,83		29277,15
3363	ERP	ABITAZIONE	RC/110	1147	12	2	A4	2	4,5	278,83		29277,15
3364	ERP	ABITAZIONE	RC/110	1147	13	2	A4	2	5,5	340,86		35790,3
3365	ERP	ABITAZIONE	RC/110	1147	14	2	A4	2	5,5	340,86		35790,3
3366	ERP	ABITAZIONE	RC/110	1147	15	2	A4	2	5,5	340,86		35790,3
3367	ERP	ABITAZIONE	RC/110	1147	16	2	A4	2	5,5	340,86		35790,3
3368	ERP	ABITAZIONE	RC/110	1147	17	2	A4	2	5,5	340,86		35790,3
3369	ERP	ABITAZIONE	RC/110	1147	18	2	A4	2	5,5	340,86		35790,3
3370	ERP	ABITAZIONE	RC/110	1148	2	2	A4	2	4,5	278,83		29277,15
3371	ERP	ABITAZIONE	RC/110	1148	3	2	A4	2	4	247,9		26029,5
3372	ERP	ABITAZIONE	RC/110	1148	4	2	A4	2	4,5	278,83		29277,15
3373	ERP	ABITAZIONE	RC/110	1148	5	2	A4	2	4	247,9		26029,5
3374	ERP	ABITAZIONE	RC/110	1148	6	2	A4	2	4,5	278,83		29277,15
3375	ERP	ABITAZIONE	RC/110	1149	1	2	A4	2	4	247,9		26029,5
3376	ERP	ABITAZIONE	RC/110	1149	3	2	A4	2	4	247,9		26029,5
3377	ERP	ABITAZIONE	RC/110	1149	4	2	A4	2	4,5	278,83		29277,15
3378	ERP	ABITAZIONE	RC/110	1149	5	2	A4	2	4	247,9		26029,5
3379	ERP	ABITAZIONE	RC/110	1149	6	2	A4	2	4,5	278,83		29277,15
3380	ERP	ABITAZIONE	RC/110	1150	2	2	A4	2	4,5	278,83		29277,15
3381	ERP	ABITAZIONE	RC/110	1150	3	2	A4	2	5,5	340,86		35790,3
3382	ERP	ABITAZIONE	RC/110	1150	4	2	A4	2	4,5	278,83		29277,15
3383	ERP	ABITAZIONE	RC/110	1150	5	2	A4	2	5,5	340,86		35790,3
3384	ERP	ABITAZIONE	RC/110	1150	6	2	A4	2	4,5	278,83		29277,15
3385	ERP	ABITAZIONE	RC/110	1150	7	2	A4	2	5,5	340,86		35790,3
3386	ERP	ABITAZIONE	RC/110	1150	8	2	A4	2	4,5	278,83		29277,15
3387	ERP	ABITAZIONE	RC/110	1150	9	2	A4	2	5,5	340,86		35790,3
3388	ERP	ABITAZIONE	RC/110	1150	10	2	A4	2	4,5	278,83		29277,15
3389	ERP	ABITAZIONE	RC/110	1150	11	2	A4	2	5,5	340,86		35790,3
3390	ERP	ABITAZIONE	RC/110	1150	12	2	A4	2	4,5	278,83		29277,15
3391	ERP	ABITAZIONE	RC/110	1150	13	2	A4	2	5,5	340,86		35790,3
3392	ERP	ABITAZIONE	RC/110	1150	14	2	A4	2	4,5	278,83		29277,15
3393	ERP	ABITAZIONE	RC/110	1150	15	2	A4	2	5,5	340,86		35790,3
3394	ERP	ABITAZIONE	RC/110	1150	16	2	A4	2	4,5	278,83		29277,15
3395	ERP	ABITAZIONE	RC/110	1150	17	2	A4	2	5,5	340,86		35790,3
3396	ERP	ABITAZIONE	RC/110	1150	18	2	A4	2	4,5	278,83		29277,15
3397	ERP	ABITAZIONE	RC/110	1151	1	2	A4	2	5,5	340,86		35790,3
3398	ERP	ABITAZIONE	RC/110	1151	2	2	A4	2	4,5	278,83		29277,15
3399	ERP	ABITAZIONE	RC/110	1151	3	2	A4	2	5,5	340,86		35790,3
3400	ERP	ABITAZIONE	RC/110	1151	4	2	A4	2	4,5	278,83		29277,15
3401	ERP	ABITAZIONE	RC/110	1151	5	2	A4	2	5,5	340,86		35790,3
3402	ERP	ABITAZIONE	RC/110	1151	6	2	A4	2	4,5	278,83		29277,15
3403	ERP	ABITAZIONE	RC/110	1152	1	2	A4	2	4	247,9		26029,5
3404	ERP	ABITAZIONE	RC/110	1152	2	2	A4	2	4,5	278,83		29277,15
3405	ERP	ABITAZIONE	RC/110	1152	4	2	A4	2	4,5	278,83		29277,15
3406	ERP	ABITAZIONE	RC/110	1152	5	2	A4	2	4	247,9		26029,5



N.	COD BENE	UBICAZIONE / DESTINAZIONE	sez/Fg	part	sub	zona	cat	classe	consist	rendita	indirizzo	Valore
3407	ERP	ABITAZIONE	RC/110	1152	6	2	A4	2	4,5	278,83		29277,15
3408	ERP	ABITAZIONE	RC/110	1153	1	2	A4	2	4	247,9		26029,5
3409	ERP	ABITAZIONE	RC/110	1153	2	2	A4	2	4	247,9		26029,5
3410	ERP	ABITAZIONE	RC/110	1153	3	2	A4	2	4	247,9		26029,5
3411	ERP	ABITAZIONE	RC/110	1153	4	2	A4	2	4,5	278,83		29277,15
3412	ERP	ABITAZIONE	RC/110	1153	5	2	A4	2	4,5	278,83		29277,15
3413	ERP	ABITAZIONE	RC/110	1153	6	2	A4	2	4,5	278,83		29277,15
3414	ERP	ABITAZIONE	RC/110	1153	7	2	A4	2	4,5	278,83		29277,15
3415	ERP	ABITAZIONE	RC/110	1153	8	2	A4	2	4,5	278,83		29277,15
3416	ERP	ABITAZIONE	RC/110	1153	9	2	A4	2	4,5	278,83		29277,15
3417	ERP	ABITAZIONE	RC/110	1153	10	2	A4	2	4,5	278,83		29277,15
3418	ERP	ABITAZIONE	RC/110	1153	11	2	A4	2	4,5	278,83		29277,15
3419	ERP	ABITAZIONE	RC/110	1153	12	2	A4	2	4,5	278,83		29277,15
3420	ERP	ABITAZIONE	RC/110	1154	1	2	A4	2	4	247,9		26029,5
3421	ERP	ABITAZIONE	RC/110	1154	2	2	A4	2	4	247,9		26029,5
3422	ERP	ABITAZIONE	RC/110	1154	3	2	A4	2	4	247,9		26029,5
3423	ERP	ABITAZIONE	RC/110	1154	5	2	A4	2	4	247,9		26029,5
3424	ERP	ABITAZIONE	RC/110	1154	7	2	A4	2	4	247,9		26029,5
3425	ERP	ABITAZIONE	RC/110	1154	8	2	A4	2	4,5	278,83		29277,15
3426	ERP	ABITAZIONE	RC/110	1154	9	2	A4	2	4	247,9		26029,5
3427	ERP	ABITAZIONE	RC/110	1154	10	2	A4	2	4,5	278,83		29277,15
3428	ERP	ABITAZIONE	RC/110	1154	11	2	A4	2	4,5	278,83		29277,15
3429	ERP	ABITAZIONE	RC/110	1155	1	2	A4	2	4,5	278,83		29277,15
3430	ERP	ABITAZIONE	RC/110	1155	2	2	A4	2	5,5	340,86		35790,3
3431	ERP	ABITAZIONE	RC/110	1155	3	2	A4	2	4,5	278,83		29277,15
3432	ERP	ABITAZIONE	RC/110	1155	4	2	A4	2	5,5	340,86		35790,3
3433	ERP	ABITAZIONE	RC/110	1155	5	2	A4	2	4,5	278,83		29277,15
3434	ERP	ABITAZIONE	RC/110	1155	6	2	A4	2	5,5	340,86		35790,3
3435	ERP	ABITAZIONE	RC/110	1156	1	2	A4	2	4,5	278,83		29277,15
3436	ERP	ABITAZIONE	RC/110	1156	2	2	A4	2	5,5	340,86		35790,3
3437	ERP	ABITAZIONE	RC/110	1156	3	2	A4	2	4,5	278,83		29277,15
3438	ERP	ABITAZIONE	RC/110	1156	4	2	A4	2	5,5	340,86		35790,3
3439	ERP	ABITAZIONE	RC/110	1156	5	2	A4	2	4,5	278,83		29277,15
3440	ERP	ABITAZIONE	RC/110	1156	6	2	A4	2	5,5	340,86		35790,3
3441	ERP	ABITAZIONE	RC/110	1157	1	2	A4	2	4,5	278,83		29277,15
3442	ERP	ABITAZIONE	RC/110	1157	3	2	A4	2	4,5	278,83		29277,15
3443	ERP	ABITAZIONE	RC/110	1157	4	2	A4	2	5,5	340,86		35790,3
3444	ERP	ABITAZIONE	RC/110	1157	5	2	A4	2	4,5	278,83		29277,15
3445	ERP	ABITAZIONE	RC/110	1158	1	2	A4	2	4,5	278,83		29277,15
3446	ERP	ABITAZIONE	RC/110	1158	2	2	A4	2	5,5	340,86		35790,3
3447	ERP	ABITAZIONE	RC/110	1158	3	2	A4	2	4,5	278,83		29277,15
3448	ERP	ABITAZIONE	RC/110	1158	4	2	A4	2	5,5	340,86		35790,3
3449	ERP	ABITAZIONE	RC/110	1158	5	2	A4	2	4,5	278,83		29277,15
3450	ERP	ABITAZIONE	RC/110	1158	6	2	A4	2	5,5	340,86		35790,3
3451	ERP	ABITAZIONE	RC/110	1159	1	2	A4	2	4,5	278,83		29277,15
3452	ERP	ABITAZIONE	RC/110	1159	2	2	A4	2	5,5	340,86		35790,3
3453	ERP	ABITAZIONE	RC/110	1159	3	2	A4	2	4,5	278,83		29277,15
3454	ERP	ABITAZIONE	RC/110	1159	4	2	A4	2	5,5	340,86		35790,3
3455	ERP	ABITAZIONE	RC/110	1159	5	2	A4	2	4,5	278,83		29277,15
3456	ERP	ABITAZIONE	RC/110	1159	6	2	A4	2	5,5	340,86		35790,3
3457	ERP	ABITAZIONE	RC/110	1160	1	2	A4	2	4,5	278,83		29277,15
3458	ERP	ABITAZIONE	RC/110	1160	2	2	A4	2	5,5	340,86		35790,3
3459	ERP	ABITAZIONE	RC/110	1160	3	2	A4	2	4,5	278,83		29277,15
3460	ERP	ABITAZIONE	RC/110	1160	4	2	A4	2	5,5	340,86		35790,3
3461	ERP	ABITAZIONE	RC/110	1160	5	2	A4	2	4,5	278,83		29277,15
3462	ERP	ABITAZIONE	RC/110	1161	1	2	A4	2	4,5	278,83		29277,15
3463	ERP	ABITAZIONE	RC/110	1161	2	2	A4	2	5,5	340,86		35790,3
3464	ERP	ABITAZIONE	RC/110	1161	3	2	A4	2	4,5	278,83		29277,15
3465	ERP	ABITAZIONE	RC/110	1161	4	2	A4	2	5,5	340,86		35790,3
3466	ERP	ABITAZIONE	RC/110	1161	5	2	A4	2	4,5	278,83		29277,15
3467	ERP	ABITAZIONE	RC/110	1161	6	2	A4	2	5,5	340,86		35790,3
3468	ERP	ABITAZIONE	RC/110	1161	7	2	A4	2	4,5	278,83		29277,15
3469	ERP	ABITAZIONE	RC/110	1161	8	2	A4	2	5,5	340,86		35790,3
3470	ERP	ABITAZIONE	RC/110	1161	9	2	A4	2	4,5	278,83		29277,15
3471	ERP	ABITAZIONE	RC/110	1161	10	2	A4	2	5,5	340,86		35790,3
3472	ERP	ABITAZIONE	RC/110	1161	11	2	A4	2	4,5	278,83		29277,15
3473	ERP	ABITAZIONE	RC/110	1161	12	2	A4	2	5,5	340,86		35790,3
3474	ERP	ABITAZIONE	RC/110	1162	1	2	A4	2	4,5	278,83		29277,15
3475	ERP	ABITAZIONE	RC/110	1162	2	2	A4	2	5,5	340,86		35790,3
3476	ERP	ABITAZIONE	RC/110	1162	3	2	A4	2	5,5	340,86		35790,3
3477	ERP	ABITAZIONE	RC/110	1162	4	2	A4	2	5,5	340,86		35790,3
3478	ERP	ABITAZIONE	RC/110	1162	5	2	A4	2	5,5	340,86		35790,3
3479	ERP	ABITAZIONE	RC/110	1162	6	2	A4	2	5,5	340,86		35790,3
3480	ERP	ABITAZIONE	RC/110	1162	7	2	A4	2	5,5	340,86		35790,3
3481	ERP	ABITAZIONE	RC/110	1162	8	2	A4	2	5,5	340,86		35790,3
3482	ERP	ABITAZIONE	RC/110	1162	9	2	A4	2	5,5	340,86		35790,3
3483	ERP	ABITAZIONE	RC/110	1162	10	2	A4	2	5,5	340,86		35790,3
3484	ERP	ABITAZIONE	RC/110	1162	11	2	A4	2	5,5	340,86		35790,3
3485	ERP	ABITAZIONE	RC/110	1162	12	2	A4	2	5,5	340,86		35790,3
3486	ERP	ABITAZIONE	RC/110	1164	1	2	A4	2	4,5	278,83		29277,15
3487	ERP	ABITAZIONE	RC/110	1164	2	2	A4	2	5,5	340,86		35790,3
3488	ERP	ABITAZIONE	RC/110	1164	3	2	A4	2	4,5	278,83		29277,15
3489	ERP	ABITAZIONE	RC/110	1164	4	2	A4	2	5,5	340,86		35790,3
3490	ERP	ABITAZIONE	RC/110	1164	5	2	A4	2	4,5	278,83		29277,15
3491	ERP	ABITAZIONE	RC/110	1164	6	2	A4	2	5,5	340,86		35790,3
3492	ERP	ABITAZIONE	RC/110	1165	1	2	A4	2	4,5	278,83		29277,15
3493	ERP	ABITAZIONE	RC/110	1165	2	2	A4	2	5,5	340,86		35790,3
3494	ERP	ABITAZIONE	RC/110	1165	3	2	A4	2	4,5	278,83		29277,15



N.	COD BENE	UBICAZIONE / DESTINAZIONE	sez/Fg	part	sub	zona	cat	classe	consist	rendita	indirizzo	Valore
3495	ERP	ABITAZIONE	RC/110	1165	4	2	A4	2	5,5	340,86		35790,3
3496	ERP	ABITAZIONE	RC/110	1165	6	2	A4	2	5,5	340,86		35790,3
3497	ERP	ABITAZIONE	RC/110	1166	1	2	A4	2	4,5	278,83		29277,15
3498	ERP	ABITAZIONE	RC/110	1166	2	2	A4	2	5,5	340,86		35790,3
3499	ERP	ABITAZIONE	RC/110	1166	3	2	A4	2	4,5	278,83		29277,15
3500	ERP	ABITAZIONE	RC/110	1166	4	2	A4	2	5,5	340,86		35790,3
3501	ERP	ABITAZIONE	RC/110	1166	5	2	A4	2	4,5	278,83		29277,15
3502	ERP	ABITAZIONE	RC/110	1166	6	2	A4	2	5,5	340,86		35790,3
3503	ERP	ABITAZIONE	RC/110	1166	7	2	A4	2	4,5	278,83		29277,15
3504	ERP	ABITAZIONE	RC/110	1166	9	2	A4	2	4,5	278,83		29277,15
3505	ERP	ABITAZIONE	RC/110	1166	10	2	A4	2	5,5	340,86		35790,3
3506	ERP	ABITAZIONE	RC/110	1166	11	2	A4	2	4,5	278,83		29277,15
3507	ERP	ABITAZIONE	RC/110	1166	12	2	A4	2	5,5	340,86		35790,3
3508	ERP	ABITAZIONE	RC/110	1167	1	2	A4	2	5,5	340,86		35790,3
3509	ERP	ABITAZIONE	RC/110	1167	2	2	A4	2	4,5	278,83		29277,15
3510	ERP	ABITAZIONE	RC/110	1167	3	2	A4	2	5,5	340,86		35790,3
3511	ERP	ABITAZIONE	RC/110	1167	4	2	A4	2	4,5	278,83		29277,15
3512	ERP	ABITAZIONE	RC/110	1167	5	2	A4	2	5,5	340,86		35790,3
3513	ERP	ABITAZIONE	RC/110	1167	6	2	A4	2	4,5	278,83		29277,15
3514	ERP	ABITAZIONE	RC/110	1168	1	2	A4	2	5,5	340,86		35790,3
3515	ERP	ABITAZIONE	RC/110	1168	2	2	A4	2	4,5	278,83		29277,15
3516	ERP	ABITAZIONE	RC/110	1168	3	2	A4	2	5,5	340,86		35790,3
3517	ERP	ABITAZIONE	RC/110	1168	4	2	A4	2	4,5	278,83		29277,15
3518	ERP	ABITAZIONE	RC/110	1169	1	2	A4	2	4	247,9		26029,5
3519	ERP	ABITAZIONE	RC/110	1169	2	2	A4	2	4,5	278,83		29277,15
3520	ERP	ABITAZIONE	RC/110	1169	3	2	A4	2	4	247,9		26029,5
3521	ERP	ABITAZIONE	RC/110	1169	4	2	A4	2	4,5	278,83		29277,15
3522	ERP	ABITAZIONE	RC/110	1169	5	2	A4	2	4	247,9		26029,5
3523	ERP	ABITAZIONE	RC/110	1169	6	2	A4	2	4,5	278,83		29277,15
3524	ERP	ABITAZIONE	RC/110	1169	7	2	A4	2	4	247,9		26029,5
3525	ERP	ABITAZIONE	RC/110	1169	8	2	A4	2	4,5	278,83		29277,15
3526	ERP	ABITAZIONE	RC/110	1169	9	2	A4	2	4	247,9		26029,5
3527	ERP	ABITAZIONE	RC/110	1169	10	2	A4	2	4,5	278,83		29277,15
3528	ERP	ABITAZIONE	RC/110	1169	11	2	A4	2	4	247,9		26029,5
3529	ERP	ABITAZIONE	RC/110	1169	12	2	A4	2	4,5	278,83		29277,15
3530	ERP	ABITAZIONE	RC/110	1170	1	2	A4	2	4	247,9		26029,5
3531	ERP	ABITAZIONE	RC/110	1170	2	2	A4	2	4,5	278,83		29277,15
3532	ERP	ABITAZIONE	RC/110	1170	3	2	A4	2	4	247,9		26029,5
3533	ERP	ABITAZIONE	RC/110	1170	4	2	A4	2	4,5	278,83		29277,15
3534	ERP	ABITAZIONE	RC/110	1170	5	2	A4	2	4	247,9		26029,5
3535	ERP	ABITAZIONE	RC/110	1170	6	2	A4	2	4,5	278,83		29277,15
3536	ERP	ABITAZIONE	RC/110	1213	1	2	A4	2	5,5	340,86		35790,3
3537	ERP	ABITAZIONE	RC/110	1213	3	2	A4	2	4	247,9		26029,5
3538	ERP	ABITAZIONE	RC/110	1213	4	2	A4	2	6,5	402,84		42298,2
3539	ERP	ABITAZIONE	RC/110	1213	6	2	A4	2	6,5	402,84		42298,2
3540	ERP	ABITAZIONE	RC/110	1213	8	2	A4	2	6,5	402,84		42298,2
3541	ERP	ABITAZIONE	RC/110	1213	9	2	A4	2	4	247,9		26029,5
3542	ERP	ABITAZIONE	RC/110	1213	11	2	A4	2	4	247,9		26029,5
3543	ERP	ABITAZIONE	RC/110	1214	2	2	A4	2	5,5	340,86		35790,3
3544	ERP	ABITAZIONE	RC/110	1214	5	2	A4	2	4	247,9		26029,5
3545	ERP	ABITAZIONE	RC/110	1214	7	2	A4	2	4	247,9		26029,5
3546	ERP	ABITAZIONE	RC/110	1214	9	2	A4	2	4	247,9		26029,5
3547	ERP	ABITAZIONE	RC/110	1214	10	2	A4	2	6,5	402,84		42298,2
3548	ERP	ABITAZIONE	RC/110	1214	12	2	A4	2	6,5	402,84		42298,2
3549	ERP	ABITAZIONE	RC/110	1215	1	2	A4	2	5,5	340,86		35790,3
3550	ERP	ABITAZIONE	RC/110	1215	2	2	A4	2	5,5	340,86		35790,3
3551	ERP	ABITAZIONE	RC/110	1215	4	2	A4	2	5,5	340,86		35790,3
3552	ERP	ABITAZIONE	RC/110	1215	5	2	A4	2	5,5	340,86		35790,3
3553	ERP	ABITAZIONE	RC/110	1216	1	2	A4	2	5,5	340,86		35790,3
3554	ERP	ABITAZIONE	RC/110	1216	3	2	A4	2	5,5	340,86		35790,3
3555	ERP	ABITAZIONE	RC/110	1216	4	2	A4	2	5,5	340,86		35790,3
3556	ERP	ABITAZIONE	RC/110	1216	6	2	A4	2	5,5	340,86		35790,3
3557	ERP	ABITAZIONE	RC/110	1217	3	2	A4	2	5,5	340,86		35790,3
3558	ERP	ABITAZIONE	RC/110	1217	4	2	A4	2	5,5	340,86		35790,3
3559	ERP	ABITAZIONE	RC/110	1217	6	2	A4	2	5,5	340,86		35790,3
3560	ERP	ABITAZIONE	RC/110	1218	1	2	A4	2	5,5	340,86		35790,3
3561	ERP	ABITAZIONE	RC/110	1218	4	2	A4	2	5,5	340,86		35790,3
3562	ERP	ABITAZIONE	RC/110	1218	5	2	A4	2	5,5	340,86		35790,3
3563	ERP	ABITAZIONE	RC/110	1219	1	2	A4	2	5,5	340,86		35790,3
3564	ERP	ABITAZIONE	RC/110	1219	6	2	A4	2	5,5	340,86		35790,3
3565	ERP	ABITAZIONE	RC/110	1220	3	2	A4	2	5,5	340,86		35790,3
3566	ERP	ABITAZIONE	RC/110	1220	4	2	A4	2	5,5	340,86		35790,3
3567	ERP	ABITAZIONE	RC/110	1221	2	2	A4	2	5,5	340,86		35790,3
3568	ERP	ABITAZIONE	RC/110	1221	3	2	A4	2	5,5	340,86		35790,3
3569	ERP	ABITAZIONE	RC/110	1222	1	2	A4	2	5,5	340,86		35790,3
3570	ERP	ABITAZIONE	RC/110	1222	3	2	A4	2	5,5	340,86		35790,3
3571	ERP	ABITAZIONE	RC/110	1222	6	2	A4	2	5,5	340,86	MODENA	35790,3
3572	ERP	ABITAZIONE	RC/110	1223	1	2	A4	2	5,5	340,86	MODENA	35790,3
3573	ERP	ABITAZIONE	RC/110	1223	2	2	A4	2	5,5	340,86	MODENA	35790,3
3574	ERP	ABITAZIONE	RC/110	1223	3	2	A4	2	5,5	340,86	MODENA	35790,3
3575	ERP	ABITAZIONE	RC/110	1223	4	2	A4	2	5,5	340,86	MODENA	35790,3
3576	ERP	ABITAZIONE	RC/110	1223	5	2	A4	2	5,5	340,86	MODENA	35790,3
3577	ERP	ABITAZIONE	RC/110	1223	6	2	A4	2	5,5	340,86	MODENA	35790,3
3578	ERP	ABITAZIONE	RC/110	1224	1	2	A4	2	5,5	340,86	MODENA	35790,3
3579	ERP	ABITAZIONE	RC/110	1224	2	2	A4	2	5,5	340,86	MODENA	35790,3
3580	ERP	ABITAZIONE	RC/110	1224	3	2	A4	2	5,5	340,86	MODENA	35790,3
3581	ERP	ABITAZIONE	RC/110	1224	4	2	A4	2	5,5	340,86	MODENA	35790,3
3582	ERP	ABITAZIONE	RC/110	1225	1	2	A4	2	5,5	340,86	MODENA	35790,3



N.	COD BENE	UBICAZIONE / DESTINAZIONE	sez/Fg	part	sub	zona	cat	classe	consist	rendita	Indirizzo	Valore
3583	ERP	ABITAZIONE	RC/110	1225	2	2	A4	2	5,5	340,86	MODENA	35790,3
3584	ERP	ABITAZIONE	RC/110	1225	3	2	A4	2	5,5	340,86	MODENA	35790,3
3585	ERP	ABITAZIONE	RC/110	1225	4	2	A4	2	5,5	340,86	MODENA	35790,3
3586	ERP	ABITAZIONE	RC/110	1225	5	2	A4	2	5,5	340,86	MODENA	35790,3
3587	ERP	ABITAZIONE	RC/110	1225	6	2	A4	2	5,5	340,86	MODENA	35790,3
3588	ERP	ABITAZIONE	RC/110	1226	1	2	A4	2	5,5	340,86	MODENA	35790,3
3589	ERP	ABITAZIONE	RC/110	1226	3	2	A4	2	5,5	340,86	MODENA	35790,3
3590	ERP	ABITAZIONE	RC/110	1226	4	2	A4	2	5,5	340,86	MODENA	35790,3
3591	ERP	ABITAZIONE	RC/110	1226	5	2	A4	2	5,5	340,86	MODENA	35790,3
3592	ERP	ABITAZIONE	RC/110	1226	6	2	A4	2	5,5	340,86	MODENA	35790,3
3593	ERP	ABITAZIONE	RC/110	1227	1	2	A4	2	5,5	340,86	MODENA	35790,3
3594	ERP	ABITAZIONE	RC/110	1227	2	2	A4	2	5,5	340,86	MODENA	35790,3
3595	ERP	ABITAZIONE	RC/110	1227	3	2	A4	2	5,5	340,86	MODENA	35790,3
3596	ERP	ABITAZIONE	RC/110	1227	4	2	A4	2	5,5	340,86	MODENA	35790,3
3597	ERP	ABITAZIONE	RC/110	1227	5	2	A4	2	5,5	340,86	MODENA	35790,3
3598	ERP	area sedime fabbricati	RC/111	261					1450		VIA MODENA S.SPERATO TRAV. - AREA DI SEDIME	
3599	ERP	ABITAZIONE	RC/111	1255		1	A/3	2	6,5	426,08	MODENA-S.SPERATO	44738,4
3600	ERP	ABITAZIONE	RC/111	1255		1	A/3	2	6,5	426,08	MODENA-S.SPERATO	44738,4
3601	ERP	ABITAZIONE	RC/111	1255		1	A/3	2	6,5	426,08	MODENA-S.SPERATO	44738,4
3602	ERP	ABITAZIONE	RC/111	1255		1	A/3	2	6,5	426,08	MODENA-S.SPERATO	44738,4
3603	ERP	ABITAZIONE	RC/111	1255		1	A/3	2	6,5	426,08	MODENA-S.SPERATO	44738,4
3604	ERP	ABITAZIONE	RC/111	1255		1	A/3	2	6,5	426,08	MODENA-S.SPERATO	44738,4
3605	ERP	ABITAZIONE	RC/111	1255		1	A/3	2	6,5	426,08	MODENA-S.SPERATO	44738,4
3606	ERP	ABITAZIONE	RC/111	1255		1	A/3	2	4	309,88	MODENA-S.SPERATO	32537,4
3607	ERP	ABITAZIONE	RC/111	1255		1	A/3	2	4	309,88	MODENA-S.SPERATO	32537,4
3608	ERP	ABITAZIONE	RC/111	1255		1	A/3	2	4	309,88	MODENA-S.SPERATO	32537,4
3609	ERP	ABITAZIONE	RC/111	1255		1	A/3	2	4	309,88	MODENA-S.SPERATO	32537,4
3610	ERP	ABITAZIONE	RC/111	1255		1	A/3	2	4	309,88	MODENA-S.SPERATO	32537,4
3611	ERP	ABITAZIONE	RC/111	1255		1	A/3	2	6,5	426,08	MODENA-S.SPERATO	44738,4
3612	ERP	ABITAZIONE	RC/111	1255		1	A/3	2	6,5	426,08	MODENA-S.SPERATO	44738,4
3613	ERP	ABITAZIONE	RC/111	1255		1	A/3	2	6,5	426,08	MODENA-S.SPERATO	44738,4
3614	ERP	ABITAZIONE	RC/111	1255		1	A/3	2	6,5	426,08	MODENA-S.SPERATO	44738,4
3615	ERP	ABITAZIONE	RC/111	1255		1	A/3	2	6,5	426,08	MODENA-S.SPERATO	44738,4
3616	ERP	ABITAZIONE	RC/111	1255		1	A/3	2	6,5	426,08	MODENA-S.SPERATO	44738,4
3617	ERP	area sedime fabbricati	RC/111	1456					95		VIA MODENA S.SPERATO TRAV. - AREA DI SEDIME	
3618	ERP	ABITAZIONE	RC/116	429	34	1	A/3	2	5,5	426,08	CUSMANO	44738,4
3619	ERP	ABITAZIONE	RC/119	80	319	1	A/3	2	6,5	419,62	VIA SBARRE CENTRALI - COOP S.FRANCESCO	44060,1
3620	ERP	ABITAZIONE	RC/119	429	37	1	A/3	2	6	464,81	CUSMANO	48805,05
3621	ERP	ABITAZIONE	RC/121	2	2	1	A/4	1	3,5	180,76		18979,8
3622	ERP	ABITAZIONE	RC/121	2	3	1	A/4	1	3,5	180,76		18979,8
3623	ERP	ABITAZIONE	RC/121	2	4	1	A/4	1	3,5	180,76		18979,8
3624	ERP	ABITAZIONE	RC/121	2	5	1	A/4	1	2,5	129,11		13556,55
3625	ERP	ABITAZIONE	RC/121	2	6	1	A/4	1	4,5	232,41		24403,05
3626	ERP	ABITAZIONE	RC/121	2	7	1	A/4	1	3,5	180,76		18979,8
3627	ERP	ABITAZIONE	RC/121	2	8	1	A/4	1	3,5	180,76		18979,8
3628	ERP	ABITAZIONE	RC/121	2	9	1	A/4	1	2,5	129,11		13556,55
3629	ERP	ABITAZIONE	RC/121	2	10	1	A/4	1	4,5	232,41		24403,05
3630	ERP	ABITAZIONE	RC/121	2	12	1	A/4	1	3,5	180,76		18979,8
3631	ERP	ABITAZIONE	RC/121	2	13	1	A/4	1	2,5	129,11		13556,55
3632	ERP	ABITAZIONE	RC/121	2	14	1	A/4	1	4,5	232,41		24403,05
3633	ERP	ABITAZIONE	RC/121	2	15	1	A/4	1	3,5	180,76		18979,8
3634	ERP	ABITAZIONE	RC/121	2	16	1	A/4	1	3,5	180,76		18979,8
3635	ERP	ABITAZIONE	RC/121	2	17	1	A/4	1	4,5	232,41		24403,05
3636	ERP	ABITAZIONE	RC/121	2	18	1	A/4	1	3,5	180,76		18979,8
3637	ERP	ABITAZIONE	RC/121	2	20	1	A/4	1	4,5	232,41		24403,05
3638	ERP	ABITAZIONE	RC/121	2	21	1	A/4	1	3,5	180,76		18979,8
3639	ERP	ABITAZIONE	RC/121	2	22	1	A/4	1	3,5	180,76		18979,8
3640	ERP	ABITAZIONE	RC/121	2	23	1	A/4	1	3,5	180,76		18979,8
3641	ERP	ABITAZIONE	RC/121	2	25	1	A/4	1	2,5	129,11		13556,55
3642	ERP	ABITAZIONE	RC/121	2	26	1	A/4	1	3,5	180,76		18979,8
3643	ERP	ABITAZIONE	RC/121	2	27	1	A/4	1	3,5	180,76		18979,8
3644	ERP	ABITAZIONE	RC/121	2	30	1	A/4	1	4,5	232,41		24403,05
3645	ERP	ABITAZIONE	RC/121	2	31	1	A/4	1	3,5	180,76		18979,8
3646	ERP	ABITAZIONE	RC/121	2	32	1	A/4	1	3,5	180,76		18979,8
3647	ERP	ABITAZIONE	RC/121	2	34	1	A/4	1	4,5	232,41		24403,05
3648	ERP	ABITAZIONE	RC/121	2	36	1	A/4	1	3,5	180,76		18979,8
3649	ERP	ABITAZIONE	RC/121	2	37	1	A/4	1	4,5	232,41		24403,05
3650	ERP	ABITAZIONE	RC/121	2	38	1	A/4	1	4,5	232,41		24403,05
3651	ERP	ABITAZIONE	RC/121	2	43	1	A/4	1	3,5	180,76		18979,8
3652	ERP	ABITAZIONE	RC/121	2	44	1	A/4	1	2,5	129,11		13556,55
3653	ERP	ABITAZIONE	RC/121	2	45	1	A/4	1	4,5	232,41		24403,05
3654	ERP	ABITAZIONE	RC/121	2	47	1	A/4	1	4,5	232,41		24403,05
3655	ERP	ABITAZIONE	RC/121	2	48	1	A/4	1	3,5	180,76		18979,8
3656	ERP	ABITAZIONE	RC/121	2	49	1	A/4	1	4,5	232,41		24403,05
3657	ERP	ABITAZIONE	RC/121	2	50	1	A/4	1	3,5	180,76		18979,8
3658	ERP	ABITAZIONE	RC/121	2	51	1	A/4	1	4,5	232,41		24403,05
3659	ERP	ABITAZIONE	RC/121	2	52	1	A/4	1	3,5	180,76		18979,8
3660	ERP	ABITAZIONE	RC/121	2	53	1	A/4	1	4,5	232,41		24403,05
3661	ERP	ABITAZIONE	RC/121	2	54	1	A/4	1	3,5	180,76		18979,8
3662	ERP	ABITAZIONE	RC/121	2	55	1	A/4	1	4,5	232,41		24403,05
3663	ERP	ABITAZIONE	RC/121	2	56	1	A/4	1	3,5	180,76		18979,8
3664	ERP	ABITAZIONE	RC/121	3	1	1	A/4	1	4,5	232,41		24403,05
3665	ERP	ABITAZIONE	RC/121	3	10	1	A/4	1	2,5	129,11		13556,55
3666	ERP	ABITAZIONE	RC/121	3	11	1	A/4	1	3,5	180,76		18979,8
3667	ERP	ABITAZIONE	RC/121	3	12	1	A/4	1	2,5	129,11		13556,55
3668	ERP	ABITAZIONE	RC/121	3	13	1	A/4	1	3,5	180,76		18979,8
3669	ERP	ABITAZIONE	RC/121	3	14	1	A/4	1	2,5	129,11		13556,55
3670	ERP	ABITAZIONE	RC/121	3	15	1	A/4	1	3,5	180,76		18979,8

N.	COD BENE	UBICAZIONE / DESTINAZIONE	sez/Fg	part	sub	zona	cat	classe	consist	rendita	indirizzo	Valore
3671	ERP	ABITAZIONE	RC/121	3	16	1	A/4	1	3,5	180,76		18979,8
3672	ERP	ABITAZIONE	RC/121	3	17	1	A/4	1	3,5	180,76		18979,8
3673	ERP	ABITAZIONE	RC/121	3	18	1	A/4	1	3,5	180,76		18979,8
3674	ERP	ABITAZIONE	RC/121	3	19	1	A/4	1	3,5	180,76		18979,8
3675	ERP	ABITAZIONE	RC/121	3	20	1	A/4	1	3,5	180,76		18979,8
3676	ERP	ABITAZIONE	RC/121	3	21	1	A/4	1	3,5	180,76		18979,8
3677	ERP	ABITAZIONE	RC/121	3	23	1	A/4	1	3,5	180,76		18979,8
3678	ERP	ABITAZIONE	RC/121	3	24	1	A/4	1	2,5	129,11		13556,55
3679	ERP	ABITAZIONE	RC/121	3	26	1	A/4	1	2,5	129,11		13556,55
3680	ERP	ABITAZIONE	RC/121	3	27	1	A/4	1	3,5	180,76		18979,8
3681	ERP	ABITAZIONE	RC/121	3	28	1	A/4	1	3,5	180,76		18979,8
3682	ERP	ABITAZIONE	RC/121	3	29	1	A/4	1	3,5	180,76		18979,8
3683	ERP	ABITAZIONE	RC/121	3	30	1	A/4	1	3,5	180,76		18979,8
3684	ERP	ABITAZIONE	RC/121	3	31	1	A/4	1	3,5	180,76		18979,8
3685	ERP	ABITAZIONE	RC/121	3	32	1	A/4	1	3,5	180,76		18979,8
3686	ERP	ABITAZIONE	RC/121	3	33	1	A/4	1	3,5	180,76		18979,8
3687	ERP	ABITAZIONE	RC/121	3	34	1	A/4	1	3,5	180,76		18979,8
3688	ERP	ABITAZIONE	RC/121	3	36	1	A/4	1	3,5	180,76		18979,8
3689	ERP	ABITAZIONE	RC/121	3	37	1	A/4	1	2,5	129,11		13556,55
3690	ERP	ABITAZIONE	RC/121	4	3	1	A/4	1	4	206,58		21690,9
3691	ERP	ABITAZIONE	RC/121	4	4	1	A/4	2	4	247,9		26029,5
3692	ERP	ABITAZIONE	RC/121	4	7	1	A/4	2	4	247,9		26029,5
3693	ERP	ABITAZIONE	RC/121	4	9	1	A/4	2	4	247,9		26029,5
3694	ERP	ABITAZIONE	RC/121	4	10	1	A/4	1	4	206,58		21690,9
3695	ERP	ABITAZIONE	RC/121	4	12	1	A/4	2	4	247,9		26029,5
3696	ERP	ABITAZIONE	RC/121	4	14	1	A/4	1	3	154,94		16268,7
3697	ERP	ABITAZIONE	RC/121	4	16	1	A/4	2	3	185,92		19521,6
3698	ERP	ABITAZIONE	RC/121	8	1	1	A/4	1	5	258,23		27114,15
3699	ERP	ABITAZIONE	RC/121	12	1	1	A/4	3	3,5	262,1		27520,5
3700	ERP	ABITAZIONE	RC/121	26	33	1	A/5	1	2,5	80,05		8405,25
3701	ERP	ABITAZIONE	RC/121	46	4	1	A/3	1	5	322,79		33892,95
3702	ERP	ABITAZIONE	RC/121	52	4	1	A/5	2	5	188,51		19793,55
3703	ERP	ABITAZIONE	RC/121	52	5	1	A/5	2	5,5	207,36		21772,8
3704	ERP	ABITAZIONE	RC/121	52	6	1	A/5	2	5	188,51		19793,55
3705	ERP	ABITAZIONE	RC/121	52	7	1	A/5	2	5	188,51		19793,55
3706	ERP	ABITAZIONE	RC/121	52	26	1	A/4	4	4	351,19		36874,95
3707	ERP	ABITAZIONE	RC/121	52	28	1	A/4	3	3,5	262,1		27520,5
3708	ERP	ABITAZIONE	RC/121	54	13	1	A/4	2	3	185,92		19521,6
3709	ERP	ABITAZIONE	RC/121	54	16	1	A/4	2	3,5	216,91		22775,55
3710	ERP	ABITAZIONE	RC/121	57	1	1	A/4	2	2,5	154,94		16268,7
3711	ERP	ABITAZIONE	RC/121	57	3	1	A/4	2	2,5	154,94		16268,7
3712	ERP	ABITAZIONE	RC/121	57	10	1	A/4	2	2,5	154,94		16268,7
3713	ERP	ABITAZIONE	RC/121	59	1	1	A/4	3	2,5	187,22		19658,1
3714	ERP	ABITAZIONE	RC/121	59	2	1	A/4	3	3,5	262,1		27520,5
3715	ERP	ABITAZIONE	RC/121	59	4	1	A/4	3	3,5	262,1		27520,5
3716	ERP	ABITAZIONE	RC/121	59	5	1	A/4	3	2,5	187,22		19658,1
3717	ERP	ABITAZIONE	RC/121	59	7	1	A/4	3	2,5	187,22		19658,1
3718	ERP	ABITAZIONE	RC/121	61	3	1	A/4	3	3,5	262,1		27520,5
3719	ERP	ABITAZIONE	RC/121	61	7	1	A/4	3	2,5	187,22		19658,1
3720	ERP	ABITAZIONE	RC/121	62	4	1	A/4	3	2,5	187,22		19658,1
3721	ERP	ABITAZIONE	RC/121	63	5	1	A/4	3	4,5	336,99		35383,95
3722	ERP	ABITAZIONE	RC/121	64	5	1	A/4	3	2,5	187,22		19658,1
3723	ERP	ABITAZIONE	RC/121	64	6	1	A/4	3	2,5	187,22		19658,1
3724	ERP	ABITAZIONE	RC/121	70	3	1	A/4	3	2,5	187,22		19658,1
3725	ERP	ABITAZIONE	RC/121	70	6	1	A/4	3	3,5	262,1		27520,5
3726	ERP	ABITAZIONE	RC/121	94	4	1	A/4	3	4	299,55		31452,75
3727	ERP	ABITAZIONE	RC/121	94	10	1	A/4	3	3,5	262,1		27520,5
3728	ERP	ABITAZIONE	RC/121	94	11	1	A/4	3	3,5	262,1		27520,5
3729	ERP	ABITAZIONE	RC/121	94	26	1	A/4	3	4	299,55		31452,75
3730	ERP	ABITAZIONE	RC/121	94	27	1	A/4	3	3,5	262,1		27520,5
3731	ERP	ABITAZIONE	RC/121	94	29	1	A/4	3	2,5	187,22		19658,1
3732	ERP	ABITAZIONE	RC/121	95	5	1	A/5	2	2,5	94,25		9896,25
3733	ERP	ABITAZIONE	RC/121	95	6	1	A/5	2	3,5	131,95		13854,75
3734	ERP	ABITAZIONE	RC/121	98	5	1	A/5	3	6	263,39		27655,95
3735	ERP	ABITAZIONE	RC/121	99	8	1	A/5	2	2,5	94,25		9896,25
3736	ERP	ABITAZIONE	RC/121	100	3	1	A/5	2	1,5	56,55		5937,75
3737	ERP	ABITAZIONE	RC/121	100	4	1	A/5	1	1,5	48,03		5043,15
3738	ERP	ABITAZIONE	RC/121	104	6	1	A/4	4	5	438,99		46093,95
3739	ERP	ABITAZIONE	RC/121	106	4	1	A/4	2	2,5	154,94		16268,7
3740	ERP	ABITAZIONE	RC/121	106	7	1	A/4	2	2,5	154,94		16268,7
3741	ERP	ABITAZIONE	RC/121	106	13	1	A/4	2	2,5	154,94		16268,7
3742	ERP	ABITAZIONE	RC/121	106	18	1	A/4	2	2,5	154,94		16268,7
3743	ERP	ABITAZIONE	RC/121	106	21	1	A/4	3	5	374,43		39315,15
3744	ERP	ABITAZIONE	RC/121	106	28	1	A/4	2	2,5	154,94		16268,7
3745	ERP	ABITAZIONE	RC/121	107	10	1	A/4	1	2,5	129,11		13556,55
3746	ERP	ABITAZIONE	RC/121	107	21	1	A/4	1	4,5	232,41		24403,05
3747	ERP	ABITAZIONE	RC/121	108	6	1	A/4	2	5	309,87		32536,35
3748	ERP	ABITAZIONE	RC/121	108	10	1	A/4	2	4	247,9		26029,5
3749	ERP	ABITAZIONE	RC/121	123	1	1	A/5	2	2,5	94,75		9948,75
3750	ERP	ABITAZIONE	RC/121	123	2	1	A/5	3	4,5	197,54		20741,7
3751	ERP	ABITAZIONE	RC/121	123	4	1	A/3	2	4	309,87		32536,35
3752	ERP	ABITAZIONE	RC/121	123	22	1	A/4	1	4,5	232,41		24403,05
3753	ERP	ABITAZIONE	RC/121	123	27	1	A/3	2	5	387,34		40670,7
3754	ERP	ABITAZIONE	RC/121	123	43	1	A/4	1	1,5	77,47		8134,35
3755	ERP	ABITAZIONE	RC/121	123	44	1	A/4	1	3,5	180,76		18979,8
3756	ERP	ABITAZIONE	RC/121	123	45	1	A/4	1	1,5	77,47		8134,35
3757	ERP	ABITAZIONE	RC/121	126	2	1	A/4	4	3,5	307,29		32265,45
3758	ERP	ABITAZIONE	RC/121	128	4	1	A/4	3	3,5	262,1		27520,5

N.	COD BENE	UBICAZIONE / DESTINAZIONE	sez/Fg	part	sub	zona	cat	classe	consist	rendita	indirizzo	Valore
3759	ERP	ABITAZIONE	RC/121	128	6	1	A/4	3	3,5	262,1		27520,5
3760	ERP	ABITAZIONE	RC/121	133	1	1	A/4	3	3,5	262,1		27520,5
3761	ERP	ABITAZIONE	RC/121	136	3	1	A/4	2	4	247,9		26029,5
3762	ERP	ABITAZIONE	RC/121	136	5	1	A/4	2	4	247,9		26029,5
3763	ERP	ABITAZIONE	RC/121	136	11	1	A/4	2	2,5	154,94		16268,7
3764	ERP	ABITAZIONE	RC/121	181	1	1	A/5	3	2,5	109,75		11523,75
3765	ERP	ABITAZIONE	RC/121	181	2	1	A/5	3	3,5	153,65		16133,25
3766	ERP	ABITAZIONE	RC/121	181	3	1	A/5	3	2,5	109,75		11523,75
3767	ERP	ABITAZIONE	RC/121	181	4	1	A/5	3	2,5	109,75		11523,75
3768	ERP	ABITAZIONE	RC/121	181	5	1	A/5	3	2,5	109,75		11523,75
3769	ERP	ABITAZIONE	RC/121	181	8	1	A/5	2	3,5	131,95		13854,75
3770	ERP	ABITAZIONE	RC/121	181	11	1	A/4	1	4,5	232,41		24403,05
3771	ERP	ABITAZIONE	RC/121	181	14	1	A/4	1	4,5	232,41		24403,05
3772	ERP	ABITAZIONE	RC/121	181	15	1	A/4	1	4,5	232,41		24403,05
3773	ERP	ABITAZIONE	RC/121	181	17	1	A/4	1	4,5	232,41		24403,05
3774	ERP	ABITAZIONE	RC/121	181	18	1	A/4	1	3,5	180,76		18979,8
3775	ERP	ABITAZIONE	RC/121	181	19	1	A/4	1	4,5	232,41		24403,05
3776	ERP	ABITAZIONE	RC/121	181	21	1	A/4	1	2,5	129,11		13556,55
3777	ERP	ABITAZIONE	RC/121	181	23	1	A/4	1	2,5	129,11		13556,55
3778	ERP	ABITAZIONE	RC/121	181	25	1	A/4	1	2,5	129,11		13556,55
3779	ERP	ABITAZIONE	RC/121	181	27	1	A/4	1	3,5	180,76		18979,8
3780	ERP	ABITAZIONE	RC/121	181	28	1	A/4	1	2,5	129,11		13556,55
3781	ERP	ABITAZIONE	RC/121	181	29	1	A/4	1	2,5	129,11		13556,55
3782	ERP	ABITAZIONE	RC/121	181	30	1	A/4	1	3,5	180,76		18979,8
3783	ERP	ABITAZIONE	RC/121	181	32	1	A/4	1	2,5	129,11		13556,55
3784	ERP	ABITAZIONE	RC/121	181	33	1	A/4	1	3,5	180,76		18979,8
3785	ERP	ABITAZIONE	RC/121	181	36	1	A/4	1	4	206,58		21690,9
3786	ERP	ABITAZIONE	RC/121	181	39	1	A/4	1	3,5	180,76		18979,8
3787	ERP	ABITAZIONE	RC/121	181	41	1	A/4	1	2,5	129,11		13556,55
3788	ERP	ABITAZIONE	RC/121	181	43	1	A/4	1	2,5	129,11		13556,55
3789	ERP	ABITAZIONE	RC/121	181	44	1	A/4	1	3,5	180,76		18979,8
3790	ERP	ABITAZIONE	RC/121	181	45	1	A/4	1	2,5	129,11		13556,55
3791	ERP	ABITAZIONE	RC/121	181	46	1	A/4	1	3,5	180,76		18979,8
3792	ERP	ABITAZIONE	RC/121	181	49	1	A/4	1	3,5	180,76		18979,8
3793	ERP	ABITAZIONE	RC/121	181	51	1	A/4	1	5	258,23		27114,15
3794	ERP	ABITAZIONE	RC/121	181	53	1	A/4	1	3,5	180,76		18979,8
3795	ERP	ABITAZIONE	RC/121	181	54	1	A/4	1	5	258,23		27114,15
3796	ERP	ABITAZIONE	RC/121	181	55	1	A/4	1	3,5	180,76		18979,8
3797	ERP	ABITAZIONE	RC/121	181	57	1	A/4	1	5	258,23		27114,15
3798	ERP	ABITAZIONE	RC/121	182	3	1	A/4	1	3	154,94		16268,7
3799	ERP	ABITAZIONE	RC/121	182	4	1	A/4	1	3	154,94		16268,7
3800	ERP	ABITAZIONE	RC/121	182	6	1	A/4	2	3	185,92		19521,6
3801	ERP	ABITAZIONE	RC/121	182	14	1	A/4	1	3	154,94		16268,7
3802	ERP	ABITAZIONE	RC/121	182	16	1	A/4	2	3	185,92		19521,6
3803	ERP	ABITAZIONE	RC/121	182	18	1	A/4	2	3	185,92		19521,6
3804	ERP	ABITAZIONE	RC/121	182	19	1	A/4	1	4	206,58		21690,9
3805	ERP	ABITAZIONE	RC/121	182	20	1	A/4	1	3	154,94		16268,7
3806	ERP	ABITAZIONE	RC/121	182	21	1	A/4	1	3	154,94		16268,7
3807	ERP	ABITAZIONE	RC/121	182	23	1	A/4	2	4	247,9		26029,5
3808	ERP	ABITAZIONE	RC/121	182	24	1	A/4	2	3	185,92		19521,6
3809	ERP	ABITAZIONE	RC/121	182	28	1	A/4	2	3	185,92		19521,6
3810	ERP	ABITAZIONE	RC/121	194	5	1	A/4	3	4	299,55		31452,75
3811	ERP	ABITAZIONE	RC/121	194	15	1	A/4	2	3,5	216,91		22775,55
3812	ERP	ABITAZIONE	RC/121	194	17	1	A/4	3	3	224,66		23589,3
3813	ERP	ABITAZIONE	RC/121	194	20	1	A/4	3	3,5	262,1		27520,5
3814	ERP	ABITAZIONE	RC/121	194	21	1	A/4	3	3	224,66		23589,3
3815	ERP	ABITAZIONE	RC/121	214	17	1	A/4	3	4	299,55		31452,75
3816	ERP	ABITAZIONE	RC/121	214	25	1	A/4	3	3,5	262,1		27520,5
3817	ERP	ABITAZIONE	RC/121	216	2	1	A/4	2	2,5	154,94		16268,7
3818	ERP	ABITAZIONE	RC/121	216	3	1	A/4	2	2,5	154,94		16268,7
3819	ERP	ABITAZIONE	RC/121	216	8	1	A/4	2	3,5	216,91		22775,55
3820	ERP	ABITAZIONE	RC/121	217	4	1	A/4	2	3,5	216,91		22775,55
3821	ERP	ABITAZIONE	RC/121	217	7	1	A/4	2	3,5	216,91		22775,55
3822	ERP	ABITAZIONE	RC/121	220	5	1	A/4	2	4	247,9		26029,5
3823	ERP	ABITAZIONE	RC/121	221	5	1	A/4	2	4	247,9		26029,5
3824	ERP	ABITAZIONE	RC/121	221	6	1	A/4	2	2,5	154,94		16268,7
3825	ERP	ABITAZIONE	RC/121	222	1	1	A/4	2	4	247,9		26029,5
3826	ERP	ABITAZIONE	RC/121	222	11	1	A/4	2	2,5	154,94		16268,7
3827	ERP	ABITAZIONE	RC/121	230	2	1	A/4	2	2,5	154,94		16268,7
3828	ERP	ABITAZIONE	RC/121	230	3	1	A/4	2	4	247,9		26029,5
3829	ERP	ABITAZIONE	RC/121	230	9	1	A/4	2	5	309,87		32536,35
3830	ERP	ABITAZIONE	RC/121	230	10	1	A/4	2	4	247,9		26029,5
3831	ERP	ABITAZIONE	RC/121	230	11	1	A/4	2	5	309,87		32536,35
3832	ERP	ABITAZIONE	RC/121	233	3	1	A/4	2	3,5	216,91		22775,55
3833	ERP	ABITAZIONE	RC/121	233	5	1	A/4	2	4	247,9		26029,5
3834	ERP	ABITAZIONE	RC/121	234	5	1	A/4	2	4	247,9		26029,5
3835	ERP	ABITAZIONE	RC/121	245	1	1	A/4	2	4,5	278,89		29283,45
3836	ERP	ABITAZIONE	RC/121	245	2	1	A/4	2	3,5	216,91		22775,55
3837	ERP	ABITAZIONE	RC/121	245	3	1	A/4	1	2,5	129,11		13556,55
3838	ERP	ABITAZIONE	RC/121	245	6	1	A/4	2	3,5	216,91		22775,55
3839	ERP	ABITAZIONE	RC/121	245	7	1	A/4	1	2,5	129,11		13556,55
3840	ERP	ABITAZIONE	RC/121	245	8	1	A/4	2	3,5	216,91		22775,55
3841	ERP	ABITAZIONE	RC/121	245	9	1	A/4	2	3,5	216,91		22775,55
3842	ERP	ABITAZIONE	RC/121	245	10	1	A/4	2	3,5	216,91		22775,55
3843	ERP	ABITAZIONE	RC/121	245	11	1	A/4	1	2,5	129,11		13556,55
3844	ERP	ABITAZIONE	RC/121	245	12	1	A/4	2	3,5	216,91		22775,55
3845	ERP	ABITAZIONE	RC/121	245	14	1	A/4	2	3,5	216,91		22775,55
3846	ERP	ABITAZIONE	RC/121	245	15	1	A/4	1	2,5	129,11		13556,55

N.	COD BENE	UBICAZIONE / DESTINAZIONE	sez/Fg	part	sub	zona	cat	classe	consist	rendita	indirizzo	Valore
3847	ERP	ABITAZIONE	RC/121	245	17	1	A/4	1	2.5	129,11		13556,55
3848	ERP	ABITAZIONE	RC/121	245	20	1	A/4	2	5	309,87		32536,35
3849	ERP	ABITAZIONE	RC/121	245	22	1	A/4	2	3.5	216,91		22775,55
3850	ERP	ABITAZIONE	RC/121	245	24	1	A/4	2	3.5	216,91		22775,55
3851	ERP	ABITAZIONE	RC/121	245	26	1	A/4	2	3.5	216,91		22775,55
3852	ERP	ABITAZIONE	RC/121	245	27	1	A/4	2	4	247,9		26029,5
3853	ERP	ABITAZIONE	RC/121	245	28	1	A/4	2	3.5	216,91		22775,55
3854	ERP	ABITAZIONE	RC/121	245	30	1	A/4	2	3.5	216,91		22775,55
3855	ERP	ABITAZIONE	RC/121	245	31	1	A/4	2	4	247,9		26029,5
3856	ERP	ABITAZIONE	RC/121	245	32	1	A/4	2	3.5	216,91		22775,55
3857	ERP	ABITAZIONE	RC/121	246	2	1	A/4	2	3.5	216,91		22775,55
3858	ERP	ABITAZIONE	RC/121	246	3	1	A/4	2	3.5	216,91		22775,55
3859	ERP	ABITAZIONE	RC/121	246	4	1	A/4	2	3.5	216,91		22775,55
3860	ERP	ABITAZIONE	RC/121	246	5	1	A/4	2	3.5	216,91		22775,55
3861	ERP	ABITAZIONE	RC/121	246	7	1	A/4	2	3.5	216,91		22775,55
3862	ERP	ABITAZIONE	RC/121	246	9	1	A/4	2	3.5	216,91		22775,55
3863	ERP	ABITAZIONE	RC/121	246	10	1	A/4	2	3.5	216,91		22775,55
3864	ERP	ABITAZIONE	RC/121	246	11	1	A/4	2	3.5	216,91		22775,55
3865	ERP	ABITAZIONE	RC/121	246	12	1	A/4	2	3.5	216,91		22775,55
3866	ERP	ABITAZIONE	RC/121	246	13	1	A/4	2	3.5	216,91		22775,55
3867	ERP	ABITAZIONE	RC/121	246	14	1	A/4	2	3.5	216,91		22775,55
3868	ERP	ABITAZIONE	RC/121	246	18	1	A/4	1	2.5	129,11		13556,55
3869	ERP	ABITAZIONE	RC/121	246	19	1	A/4	2	3.5	216,91		22775,55
3870	ERP	ABITAZIONE	RC/121	246	20	1	A/4	2	3.5	216,91		22775,55
3871	ERP	ABITAZIONE	RC/121	246	21	1	A/4	1	2.5	129,11		13556,55
3872	ERP	ABITAZIONE	RC/121	246	24	1	A/4	2	3.5	216,91		22775,55
3873	ERP	ABITAZIONE	RC/121	246	25	1	A/4	1	2.5	129,11		13556,55
3874	ERP	ABITAZIONE	RC/121	246	26	1	A/4	2	3.5	216,91		22775,55
3875	ERP	ABITAZIONE	RC/121	246	29	1	A/4	1	2.5	129,11		13556,55
3876	ERP	ABITAZIONE	RC/121	246	30	1	A/4	2	3.5	216,91		22775,55
3877	ERP	ABITAZIONE	RC/121	246	31	1	A/4	2	3.5	216,91		22775,55
3878	ERP	ABITAZIONE	RC/121	246	33	1	A/4	1	2.5	129,11		13556,55
3879	ERP	ABITAZIONE	RC/121	246	34	1	A/4	2	3.5	216,91		22775,55
3880	ERP	ABITAZIONE	RC/121	246	35	1	A/4	2	3.5	216,91		22775,55
3881	ERP	ABITAZIONE	RC/121	246	36	1	A/4	2	3.5	216,91		22775,55
3882	ERP	ABITAZIONE	RC/121	246	37	1	A/4	1	2.5	129,11		13556,55
3883	ERP	ABITAZIONE	RC/121	246	38	1	A/4	2	3.5	216,91		22775,55
3884	ERP	ABITAZIONE	RC/121	247	6	1	A/4	1	4.5	232,41		24403,05
3885	ERP	ABITAZIONE	RC/121	247	9	1	A/4	1	4.5	232,41		24403,05
3886	ERP	ABITAZIONE	RC/121	247	10	1	A/4	1	2.5	129,11		13556,55
3887	ERP	ABITAZIONE	RC/121	247	12	1	A/4	1	2.5	129,11		13556,55
3888	ERP	ABITAZIONE	RC/121	247	13	1	A/4	1	3.5	180,76		18979,8
3889	ERP	ABITAZIONE	RC/121	247	16	1	A/4	1	2.5	129,11		13556,55
3890	ERP	ABITAZIONE	RC/121	247	17	1	A/4	1	3.5	180,76		18979,8
3891	ERP	ABITAZIONE	RC/121	247	19	1	A/4	1	2.5	129,11		13556,55
3892	ERP	ABITAZIONE	RC/121	247	25	1	A/4	1	2.5	129,11		13556,55
3893	ERP	ABITAZIONE	RC/121	247	26	1	A/4	1	4.5	232,41		24403,05
3894	ERP	ABITAZIONE	RC/121	247	27	1	A/4	1	3.5	180,76		18979,8
3895	ERP	ABITAZIONE	RC/121	324	3	1	A/4	2	2.5	154,94		16268,7
3896	ERP	ABITAZIONE	RC/121	324	4	1	A/4	2	3.5	216,91		22775,55
3897	ERP	ABITAZIONE	RC/121	325	1	1	A/4	2	4	247,9		26029,5
3898	ERP	ABITAZIONE	RC/121	325	5	1	A/4	2	4	247,9		26029,5
3899	ERP	ABITAZIONE	RC/121	325	9	1	A/4	2	4	247,9		26029,5
3900	ERP	ABITAZIONE	RC/121	325	10	1	A/4	2	3.5	216,91		22775,55
3901	ERP	ABITAZIONE	RC/123	12	1	1	A/3	1	6.5	419,62		44060,1
3902	ERP	ABITAZIONE	RC/123	30	5	1	A/4	3	4	206,58	VIA MONSOLINI IS. 132	21690,9
3903	ERP	ABITAZIONE	RC/123	30	6	1	A/4	3	4	206,58	VIA MONSOLINI IS. 132	21690,9
3904	ERP	ABITAZIONE	RC/123	56	20	1	A/4	1	2.5	129,11		13556,55
3905	ERP	ABITAZIONE	RC/123	81	9	1	A/4	1	4	206,58		21690,9
3906	ERP	ABITAZIONE	RC/123	110	5	1	A/3	3	4	371,85		39044,25
3907	ERP	ABITAZIONE	RC/123	110	200	1	A/10	2	3	929,62		97610,1
3908	ERP	ABITAZIONE	RC/123	110	201	1	A/10	2	5.5	1704,31		178952,55
3909	ERP	ABITAZIONE	RC/123	429	41	1	A/3	2	6	464,81	CUSMANO	48805,05
3910	ERP	ABITAZIONE	RC/124	66	13	1	A/3	4	5	542,28		56939,4
3911	ERP	ABITAZIONE	RC/125	135	5	1	A/4	3	6.5	486,72		51105,6
3912	ERP	ABITAZIONE	RC/126	253	5	1	A/4	4	4	351,19		36874,95
3913	ERP	ABITAZIONE	RC/126	253	10	1	A/4	2	4	247,9		26029,5
3914	ERP	ABITAZIONE	RC/126	253	11	1	A/4	2	5	309,87		32536,35
3915	ERP	ABITAZIONE	RC/126	253	12	1	A/4	2	2.5	154,94		16268,7
3916	ERP	ABITAZIONE	RC/126	253	13	1	A/4	2	4.5	278,89		29283,45
3917	ERP	ABITAZIONE	RC/126	253	14	1	A/4	2	4	247,9		26029,5
3918	ERP	ABITAZIONE	RC/126	254	3	1	A/4	4	4.5	395,09		41484,45
3919	ERP	ABITAZIONE	RC/126	254	4	1	A/4	4	3.5	307,29		32265,45
3920	ERP	ABITAZIONE	RC/126	254	8	1	A/4	4	3.5	307,29		32265,45
3921	ERP	ABITAZIONE	RC/126	254	14	1	A/4	2	3.5	216,91		22775,55
3922	ERP	ABITAZIONE	RC/126	254	15	1	A/4	2	3.5	216,91		22775,55
3923	ERP	ABITAZIONE	RC/126	254	16	1	A/4	2	5.5	340,86		35790,3
3924	ERP	ABITAZIONE	RC/126	254	17	1	A/4	2	3.5	216,91		22775,55
3925	ERP	ABITAZIONE	RC/126	255	1	1	A/4	2	3.5	216,91		22775,55
3926	ERP	ABITAZIONE	RC/126	255	2	1	A/4	2	3.5	216,91		22775,55
3927	ERP	ABITAZIONE	RC/126	255	3	1	A/4	2	3.5	216,91		22775,55
3928	ERP	ABITAZIONE	RC/126	262	9	1	A/4	2	3.5	216,91		22775,55
3929	ERP	ABITAZIONE	RC/126	262	10	1	A/4	2	5	309,87		32536,35
3930	ERP	ABITAZIONE	RC/126	262	11	1	A/4	2	2.5	154,94		16268,7
3931	ERP	ABITAZIONE	RC/126	262	12	1	A/4	4	3.5	307,29		32265,45
3932	ERP	ABITAZIONE	RC/126	262	14	1	A/4	4	3.5	307,29		32265,45
3933	ERP	ABITAZIONE	RC/126	262	15	1	A/4	4	3.5	307,29		32265,45
3934	ERP	ABITAZIONE	RC/126	262	16	1	A/4	2	3.5	216,91		22775,55





N.	COD BENE	UBICAZIONE / DESTINAZIONE	sez/Fg	part	sub	zona	cat	classe	consist	rendita	indirizzo	Valore
3935	ERP	ABITAZIONE	RC/126	263	3	1	A/4	4	3.5	307,29		32265,45
3936	ERP	ABITAZIONE	RC/126	263	9	1	A/4	2	2.5	154,94		16268,7
3937	ERP	ABITAZIONE	RC/126	263	13	1	A/4	2	3.5	216,91		22775,55
3938	ERP	ABITAZIONE	RC/126	264	2	1	A/4	2	3.5	216,91		22775,55
3939	ERP	ABITAZIONE	RC/126	264	3	1	A/4	2	3.5	216,91		22775,55
3940	ERP	ABITAZIONE	RC/126	272	1	1	A/4	2	3.5	216,91		22775,55
3941	ERP	ABITAZIONE	RC/126	272	9	1	A/4	4	4.5	395,09		41484,45
3942	ERP	ABITAZIONE	RC/126	273	2	1	A/4	2	4.5	278,89		29283,45
3943	ERP	ABITAZIONE	RC/126	273	6	1	A/4	4	4	351,19		36874,95
3944	ERP	ABITAZIONE	RC/126	273	11	1	A/4	4	5	438,99		46093,95
3945	ERP	ABITAZIONE	RC/126	371	3	1	A/4	4	3.5	307,29		32265,45
3946	ERP	ABITAZIONE	RC/126	371	9	1	A/4	2	4	247,9		26029,5
3947	ERP	ABITAZIONE	RC/126	373	1	1	A/4	2	3.5	216,91		22775,55
3948	ERP	ABITAZIONE	RC/126	374	1	1	A/4	2	5.5	340,86		35790,3
3949	ERP	ABITAZIONE	RC/126	374	2	1	A/4	2	3.5	216,91		22775,55
3950	ERP	ABITAZIONE	RC/126	374	3	1	A/4	2	3.5	216,91		22775,55
3951	ERP	ABITAZIONE	RC/126	374	6	1	A/4	4	3.5	307,29		32265,45
3952	ERP	ABITAZIONE	RC/126	374	13	1	A/4	3	2.5	187,22		19658,1
3953	ERP	ABITAZIONE	RC/126	376	5	1	A/4	4	3.5	307,29		32265,45
3954	ERP	ABITAZIONE	RC/127	429	45	1	A/3	2	6	464,81	CUSMANO	48805,05
3955	ERP	ABITAZIONE	RC/128	229	202	1	C/1	7	30 mq	1419,22		149018,1
3956	ERP	ABITAZIONE	RC/128	230	8	1	A/4	4	3.5	307,29		32265,45
3957	ERP	ABITAZIONE	RC/128	230	10	1	C/1	7	27 mq	1277,3		134116,5
3958	ERP	ABITAZIONE	RC/128	230	17	1	A/4	4	5.5	482,89		50703,45
3959	ERP	ABITAZIONE	RC/128	230	19	1	A/4	4	4	351,19		36874,95
3960	ERP	ABITAZIONE	RC/128	232	4	1	A/4	3	4.5	336,99		35383,95
3961	ERP	ABITAZIONE	RC/128	232	12	1	A/4	3	4	299,55		31452,75
3962	ERP	ABITAZIONE	RC/128	237	3	1	A/4	3	3.5	262,1		27520,5
3963	ERP	ABITAZIONE	RC/128	239	1	1	A/4	3	4.5	336,99		35383,95
3964	ERP	ABITAZIONE	RC/128	242	8	1	A/4	3	3.5	262,1		27520,5
3965	ERP	ABITAZIONE	RC/128	242	12	1	A/4	3	3.5	262,1		27520,5
3966	ERP	ABITAZIONE	RC/128	509	1	1	A/4	3	1.5	112,33		11794,65
3967	ERP	ABITAZIONE	RC/128	509	2	1	A/4	3	1.5	112,33		11794,65
3968	ERP	ABITAZIONE	RC/128	509	18	1	A/4	3	2.5	187,22		19658,1
3969	ERP	ABITAZIONE	RC/129	70	7	1	A/4	4	4.5	395,09		41484,45
3970	ERP	ABITAZIONE	RC/129	131	4	1	A/3	2	4.5	348,61		36604,05
3971	ERP	ABITAZIONE	RC/130	429	48	1	A/3	2	6	464,81	CUSMANO	48805,05
3972	ERP	ABITAZIONE	RC/135	429	53	1	A/3	2	5.5	426,08	CUSMANO	44738,4
3973	ERP	ABITAZIONE	RC/136	429	54	1	A/3	2	6	464,81	CUSMANO	48805,05
3974	ERP	ABITAZIONE	RC/137	429	55	1	A/3	2	5.5	426,08	CUSMANO	44738,4
3975	ERP	ABITAZIONE	RC/138	429	56	1	A/3	2	6	464,81	CUSMANO	48805,05
3976	ERP	ABITAZIONE	RC/139	429	57	1	A/3	2	5.5	426,08	CUSMANO	44738,4
3977	ERP	ABITAZIONE	RC/141	429	59	1	A/3	2	5.5	426,08	CUSMANO	44738,4
3978	ERP	area sedime fabbricato	RC0/99	137							VINCO - AREA DI SEDIME	
3979	ERP	area sedime fabbricato	ROS/4	873							VIA EMILIA - AREA DI SEDIME	
3980	ERP	area sedime fabbricato	ROS/4	874							VIA EMILIA - AREA DI SEDIME	
3981	ERP	area sedime fabbricato	ROS/4	875							VIA EMILIA - AREA DI SEDIME	
3982	ERP	ABITAZIONE	ROS/4	924	1	3	A/4	3	5	170,43	VIA ROSALI' PIANO PT	17895,15
3983	ERP	ABITAZIONE	ROS/4	924	2	3	A/4	3	5	170,43	VIA ROSALI' PIANO PT	17895,15
3984	ERP	ABITAZIONE	ROS/4	924	3	3	A/4	3	5	170,43	VIA ROSALI' PIANO P1	17895,15
3985	ERP	ABITAZIONE	ROS/4	924	5	3	A/4	3	5	170,43	VIA ROSALI' PIANO P2	17895,15
3986	ERP	ABITAZIONE	ROS/4	924	6	3	A/4	3	5	170,43	VIA ROSALI' PIANO P2	17895,15
3987	ERP	ABITAZIONE	ROS/4	1143	7	3	A/3	1	5	178,18	VICOLO BIANCHI PIANO 2 - T INT.6	18708,9
3988	ERP	ABITAZIONE	SAL/1	285	1	3	A/4	3	4.5	153,39	VIA SABAUDA NR. RC/124 PIANO PT INT.1	16105,95
3989	ERP	ABITAZIONE	SAL/1	285	2	3	A/4	3	4.5	153,39	VIA SABAUDA NR. RC/124 PIANO PT INT.3	16105,95
3990	ERP	ABITAZIONE	SAL/3	500	1	3	A/4	3	5	170,43	VIA CIMITERO PIANO PT	17895,15
3991	ERP	ABITAZIONE	SAL/3	500	2	3	A/4	3	5	170,43	VIA CIMITERO PIANO PT	17895,15
3992	ERP	ABITAZIONE	SAL/3	500	3	3	A/4	3	5	170,43	VIA CIMITERO PIANO P1	17895,15
3993	ERP	ABITAZIONE	SAL/3	500	4	3	A/4	3	5	170,43	VIA CIMITERO PIANO P1	17895,15
3994	ERP	ABITAZIONE	SAL/3	500	5	3	A/4	3	5	170,43	VIA CIMITERO PIANO P2	17895,15
3995	ERP	ABITAZIONE	SAL/3	500	6	3	A/4	3	5	170,43	VIA CIMITERO PIANO P2	17895,15
3996	ERP	ABITAZIONE	SAL/3	501	1	3	A/4	3	5.5	187,47	VIA CIMITERO PIANO PT	19684,35
3997	ERP	ABITAZIONE	SAL/3	501	2	3	A/4	3	5.5	187,47	VIA CIMITERO PIANO PT	19684,35
3998	ERP	ABITAZIONE	SAL/3	501	3	3	A/4	3	5.5	187,47	VIA CIMITERO PIANO P1	19684,35
3999	ERP	ABITAZIONE	SAL/3	501	4	3	A/4	3	5.5	187,47	VIA CIMITERO PIANO P1	19684,35
4000	ERP	ABITAZIONE	SAL/3	501	5	3	A/4	3	5.5	187,47	VIA CIMITERO PIANO P2	19684,35
4001	ERP	ABITAZIONE	SAL/3	501	6	3	A/4	3	5.5	187,47	VIA CIMITERO PIANO P2	19684,35
4002	ERP	ABITAZIONE	SAL/3	587	1	2	A/3	1	5.5	244,28	VIA CARRO' NR. 8 PIANO PT	25649,4
4003	ERP	ABITAZIONE	SAL/3	1006	3	3	A/3	2	5	209,17	VIA CIMITERO PIANO T INT.1	21962,85
4004	ERP	ABITAZIONE	SAL/3	1006	5	3	A/3	2	5	209,17	VIA CIMITERO PIANO T - 1 INT.3	21962,85
4005	ERP	ABITAZIONE	Sal/3	1633		3	A/3	3	3	147,24	ARGHILLA SUD	15460,2
4006	ERP	ABITAZIONE	Sal/3	1633		3	A/3	3	3	147,24	ARGHILLA SUD	15460,2
4007	ERP	ABITAZIONE	Sal/3	1633		3	A/3	3	3	147,24	ARGHILLA SUD	15460,2
4008	ERP	ABITAZIONE	Sal/3	1633		3	A/3	3	3	147,24	ARGHILLA SUD	15460,2
4009	ERP	ABITAZIONE	Sal/3	1633		3	A/3	3	3	147,24	ARGHILLA SUD	15460,2
4010	ERP	ABITAZIONE	Sal/3	1633		3	A/3	3	3	147,24	ARGHILLA SUD	15460,2
4011	ERP	ABITAZIONE	Sal/3	1633		3	A/3	3	6	294,48	ARGHILLA SUD	30920,4
4012	ERP	ABITAZIONE	Sal/3	1633		3	A/3	3	6	294,48	ARGHILLA SUD	30920,4
4013	ERP	ABITAZIONE	Sal/3	1633		3	A/3	3	6	294,48	ARGHILLA SUD	30920,4
4014	ERP	ABITAZIONE	Sal/3	1633		3	A/3	3	6	294,48	ARGHILLA SUD	30920,4
4015	ERP	ABITAZIONE	Sal/3	1633		3	A/3	3	6	294,48	ARGHILLA SUD	30920,4
4016	ERP	ABITAZIONE	Sal/3	1633		3	A/3	3	6	294,48	ARGHILLA SUD	30920,4
4017	ERP	ABITAZIONE	Sal/3	1633		3	A/3	3	6	294,48	ARGHILLA SUD	30920,4
4018	ERP	ABITAZIONE	Sal/3	1633		3	A/3	3	6	294,48	ARGHILLA SUD	30920,4
4019	ERP	ABITAZIONE	Sal/3	1633		3	A/3	3	6	294,48	ARGHILLA SUD	30920,4
4020	ERP	ABITAZIONE	Sal/3	1633		3	A/3	3	6	294,48	ARGHILLA SUD	30920,4
4021	ERP	ABITAZIONE	Sal/3	1633		3	A/3	3	6	294,48	ARGHILLA SUD	30920,4
4022	ERP	ABITAZIONE	Sal/3	1633		3	A/3	3	3	147,24	ARGHILLA SUD	15460,2





N.	COD BENE	UBICAZIONE / DESTINAZIONE	sez/Fg	part	sub	zona	cat	classe	consist	rendita	indirizzo	Valore
4111	ERP	ABITAZIONE	Sal/3	1635		3	A/3	3	3	147,24	ARGHILLA SUD	15460,2
4112	ERP	ABITAZIONE	Sal/3	1635		3	A/3	3	6	294,48	ARGHILLA SUD	30920,4
4113	ERP	ABITAZIONE	Sal/3	1635		3	A/3	3	6	294,48	ARGHILLA SUD	30920,4
4114	ERP	ABITAZIONE	Sal/3	1635		3	A/3	3	6	294,48	ARGHILLA SUD	30920,4
4115	ERP	ABITAZIONE	Sal/3	1635		3	A/3	3	6	294,48	ARGHILLA SUD	30920,4
4116	ERP	ABITAZIONE	Sal/3	1635		3	A/3	3	6	294,48	ARGHILLA SUD	30920,4
4117	ERP	ABITAZIONE	Sal/3	1643		3	A/3	3	3	147,24	ARGHILLA SUD	15460,2
4118	ERP	ABITAZIONE	Sal/3	1643		3	A/3	3	6	294,48	ARGHILLA SUD	30920,4
4119	ERP	ABITAZIONE	Sal/3	1643		3	A/3	3	6	294,48	ARGHILLA SUD	30920,4
4120	ERP	ABITAZIONE	Sal/3	1643		3	A/3	3	3	147,24	ARGHILLA SUD	15460,2
4121	ERP	ABITAZIONE	Sal/3	1643		3	A/3	3	3	147,24	ARGHILLA SUD	15460,2
4122	ERP	ABITAZIONE	Sal/3	1643		3	A/3	3	3	147,24	ARGHILLA SUD	15460,2
4123	ERP	ABITAZIONE	Sal/3	1643		3	A/3	3	3	147,24	ARGHILLA SUD	15460,2
4124	ERP	ABITAZIONE	Sal/3	1643		3	A/3	3	6	294,48	ARGHILLA SUD	30920,4
4125	ERP	ABITAZIONE	Sal/3	1643		3	A/3	3	6	294,48	ARGHILLA SUD	30920,4
4126	ERP	ABITAZIONE	Sal/3	1643		3	A/3	3	6	294,48	ARGHILLA SUD	30920,4
4127	ERP	ABITAZIONE	Sal/3	1643		3	A/3	3	6	294,48	ARGHILLA SUD	30920,4
4128	ERP	ABITAZIONE	Sal/3	1643		3	A/3	3	6	294,48	ARGHILLA SUD	30920,4
4129	ERP	ABITAZIONE	Sal/3	1643		3	A/3	3	3	147,24	ARGHILLA SUD	15460,2
4130	ERP	ABITAZIONE	Sal/3	1643		3	A/3	3	3	147,24	ARGHILLA SUD	15460,2
4131	ERP	ABITAZIONE	Sal/3	1643		3	A/3	3	3	147,24	ARGHILLA SUD	15460,2
4132	ERP	ABITAZIONE	Sal/3	1643		3	A/3	3	3	147,24	ARGHILLA SUD	15460,2
4133	ERP	ABITAZIONE	Sal/3	1643		3	A/3	3	3	147,24	ARGHILLA SUD	15460,2
4134	ERP	ABITAZIONE	Sal/3	1643		3	A/3	3	6	294,48	ARGHILLA SUD	30920,4
4135	ERP	ABITAZIONE	Sal/3	1643		3	A/3	3	6	294,48	ARGHILLA SUD	30920,4
4136	ERP	ABITAZIONE	Sal/3	1643		3	A/3	3	6	294,48	ARGHILLA SUD	30920,4
4137	ERP	ABITAZIONE	Sal/3	1643		3	A/3	3	6	294,48	ARGHILLA SUD	30920,4
4138	ERP	ABITAZIONE	Sal/3	1643		3	A/3	3	6	294,48	ARGHILLA SUD	30920,4
4139	ERP	ABITAZIONE	Sal/3	1643		3	A/3	3	6	294,48	ARGHILLA SUD	30920,4
4140	ERP	ABITAZIONE	Sal/3	1643		3	A/3	3	6	294,48	ARGHILLA SUD	30920,4
4141	ERP	ABITAZIONE	Sal/3	1643		3	A/3	3	3	147,24	ARGHILLA SUD	15460,2
4142	ERP	ABITAZIONE	Sal/3	1643		3	A/3	3	3	147,24	ARGHILLA SUD	15460,2
4143	ERP	ABITAZIONE	Sal/3	1643		3	A/3	3	3	147,24	ARGHILLA SUD	15460,2
4144	ERP	ABITAZIONE	Sal/3	1643		3	A/3	3	6	294,48	ARGHILLA SUD	30920,4
4145	ERP	ABITAZIONE	Sal/3	1643		3	A/3	3	6	294,48	ARGHILLA SUD	30920,4
4146	ERP	ABITAZIONE	Sal/3	1643		3	A/3	3	6	294,48	ARGHILLA SUD	30920,4
4147	ERP	ABITAZIONE	Sal/3	1643		3	A/3	3	6	294,48	ARGHILLA SUD	30920,4
4148	ERP	ABITAZIONE	Sal/3	1643		3	A/3	3	3	147,24	ARGHILLA SUD	15460,2
4149	ERP	ABITAZIONE	Sal/3	1643		3	A/3	3	3	147,24	ARGHILLA SUD	15460,2
4150	ERP	ABITAZIONE	Sal/3	1643		3	A/3	3	3	147,24	ARGHILLA SUD	15460,2
4151	ERP	ABITAZIONE	Sal/3	1643		3	A/3	3	3	147,24	ARGHILLA SUD	15460,2
4152	ERP	ABITAZIONE	Sal/3	1643		3	A/3	3	3	147,24	ARGHILLA SUD	15460,2
4153	ERP	ABITAZIONE	Sal/3	1643		3	A/3	3	3	147,24	ARGHILLA SUD	15460,2
4154	ERP	ABITAZIONE	Sal/3	1643		3	A/3	3	3	147,24	ARGHILLA SUD	15460,2
4155	ERP	ABITAZIONE	Sal/3	1643		3	A/3	3	6	294,48	ARGHILLA SUD	30920,4
4156	ERP	ABITAZIONE	Sal/3	1643		3	A/3	3	6	294,48	ARGHILLA SUD	30920,4
4157	ERP	ABITAZIONE	Sal/3	1643		3	A/3	3	6	294,48	ARGHILLA SUD	30920,4
4158	ERP	area sedime fabbricato	SLO/10	274							SAMBATELLO - AREA DI SEDIME	
4159	ERP	ABITAZIONE	SLO/3	495	1	4	A/4	3	4	115,69	VIA CAGLIOSTRO MARIO PIANO T	12147,45
4160	ERP	ABITAZIONE	SLO/3	495	2	4	A/4	3	4	115,69	VIA CAGLIOSTRO MARIO PIANO T	12147,45
4161	ERP	ABITAZIONE	SLO/3	495	3	4	A/4	3	4	115,69	VIA CAGLIOSTRO MARIO PIANO 1	12147,45
4162	ERP	ABITAZIONE	SLO/3	495	4	4	A/4	3	4	115,69	VIA CAGLIOSTRO MARIO PIANO 1	12147,45
4163	ERP	ABITAZIONE	SLO/3	594	3	4	A/3	1	5.5	164,75	VIA PRETE MAIO NR. SNC PIANO 1-2	17298,75
4164	ERP	area sedime fabbricati	SLO/3	644							SAMBATELLO - AREA DI SEDIME - Via Prete Maio- Via Cagliostro	
4165	ERP	ABITAZIONE	SLO/3	645	2	4	A/4	2	1	24,79	VIA CAGLIOSTRO MARIO PIANO 1	2602,95
4166	ERP	ABITAZIONE	SLO/3	659	2	4	A/3	2	7.5	263,39	STRADA STATALE 184 II TR. - SAMBATELLO NR. 4/A PIANO	27655,95
4167	ERP	ABITAZIONE	SLO/3	694	2	4	A/3	3	6.5	268,56	STRADA STATALE 184 DELLE GAMBARIE NR. 121 PIANO T-1	28198,8
4168	ERP	ABITAZIONE	SLO/3	694	3	4	A/3	3	3	123,95	STRADA STATALE 184 DELLE GAMBARIE NR. 121 PIANO 2	13014,75
4169	ERP	area sedime fabbricati	SLO/3	ex 409							SAMBATELLO - AREA DI SEDIME - Via Prete Maio- Via Cagliostro	
4170	ERP	area sedime fabbricati	SLO/3	ex 410							SAMBATELLO - AREA DI SEDIME - Via Prete Maio- Via Cagliostro	
4171	ERP	area sedime fabbricati	SLO/3	ex 411							SAMBATELLO - AREA DI SEDIME - Via Prete Maio- Via Cagliostro	
4172	ERP	ABITAZIONI	SLO/2	582		4					N.8 ALLOGGI EX DEMANIO - AREA DI SEDIME	
4173	ERP	area sedime fabbricato	VSG/02	514		4					VIA DEI MONTI - AREA DI SEDIME	
4174	ERP	ABITAZIONE	VSG/2	515	1	3	A/4	1	3.5	86,76	VIA DEI MONTI	9109,8
4175	ERP	ABITAZIONE	VSG/2	515	2	3	A/4	1	3.5	86,76	VIA DEI MONTI	9109,8
4176	ERP	appartamento	VSG/2	516	2	3	A/4	2	4.5	130,15	VIA DEI MONTI	13665,75
4177	ERP	ABITAZIONE	VSG/2	883	3	3	A/3	1	4.5	160,36	VIA DEI MONTI NR. 53 PIANO T	16837,8
4178	ERP	ABITAZIONE	VSG/2	883	5	3	A/3	1	4.5	160,36	VIA DEI MONTI NR. 53 PIANO 1	16837,8
4179	ERP	ABITAZIONE	VSG/5	166	1	3	A/4	3	2.5	85,22	VIA DEI MONTI PIANO PT	8948,1
4180	ERP	ABITAZIONE	VSG/5	166	2	3	A/4	3	2.5	85,22	VIA DEI MONTI PIANO PT	8948,1
4181	ERP	ABITAZIONE	VSG/5	166	3	3	A/4	3	4	136,34	VIA DEI MONTI PIANO PT	14315,7
4182	ERP	ABITAZIONE	VSG/5	166	5	3	A/4	3	4	136,34	VIA DEI MONTI PIANO P1	14315,7
4183	ERPp	PERTINENZE ALLOGGI	CAT/24	167	2	4	C/2	1	8 mq	11,16	VIA BONELLI P T	1171,8
4184	ERPp	PERTINENZE ALLOGGI	RC/043	586	42	1	C/6	3	12	41,52	VICO NEFORO	4359,6
4185	ERPp	PERTINENZE ALLOGGI	RC/043	586	43	1	C/6	3	12	41,52	VICO NEFORO	4359,6
4186	ERPp	PERTINENZE ALLOGGI	RC/043	586	44	1	C/6	3	12	41,52	VICO NEFORO	4359,6
4187	ERPp	PERTINENZE ALLOGGI	RC/043	586	45	1	C/6	3	12	41,52	VICO NEFORO	4359,6
4188	ERPp	PERTINENZE ALLOGGI	RC/043	586	70	1	C/6	3	12	41,52	VICO NEFORO	4359,6
4189	ERPp	PERTINENZE ALLOGGI	RC/043	586	71	1	C/6	3	12	41,52	VICO NEFORO	4359,6
4190	ERPp	PERTINENZE ALLOGGI	RC/043	586	72	1	C/6	3	12	41,52	VICO NEFORO	4359,6
4191	ERPp	PERTINENZE ALLOGGI	RC/043	586	73	1	C/6	3	12	41,52	VICO NEFORO	4359,6
4192	ERPp	PERTINENZE ALLOGGI	RC/043	586	74	1	C/6	3	12	41,52	VICO NEFORO	4359,6
4193	ERPp	PERTINENZE ALLOGGI	RC/043	586	75	1	C/6	3	12	41,52	VICO NEFORO	4359,6
4194	ERPp	PERTINENZE ALLOGGI	RC/043	586	76	1	C/6	3	12	41,52	VICO NEFORO	4359,6
4195	ERPp	PERTINENZE ALLOGGI	RC/043	586	77	1	C/6	3	12	41,52	VICO NEFORO	4359,6
4196	ERPp	PERTINENZE ALLOGGI	RC/043	586	78	1	C/6	3	12	41,52	VICO NEFORO	4359,6
4197	ERPp	PERTINENZE ALLOGGI	RC/043	586	79	1	C/6	3	12	41,52	VICO NEFORO	4359,6
4198	ERPp	PERTINENZE ALLOGGI	RC/043	586	80	1	C/6	3	12	41,52	VICO NEFORO	4359,6



N.	COD BENE	UBICAZIONE / DESTINAZIONE	sez/Fg	part	sub	zona	cat	classe	consist	rendita	indirizzo	Valore
4287	ERPd	PERTINENZE ALLOGGI	RC/043	588	151	1	C/6	3	12	41,52	VICO NEFORO	4359,6
4288	ERPd	PERTINENZE ALLOGGI	RC/043	588	152	1	C/6	3	12	41,52	VICO NEFORO	4359,6
4289	ERPd	PERTINENZE ALLOGGI	RC/043	588	153	1	C/6	3	12	41,52	VICO NEFORO	4359,6
4290	ERPd	PERTINENZE ALLOGGI	RC/043	588	154	1	C/6	3	12	41,52	VICO NEFORO	4359,6
4291	ERPd	PERTINENZE ALLOGGI	RC/043	588	155	1	C/6	3	12	41,52	VICO NEFORO	4359,6
4292	ERPd	PERTINENZE ALLOGGI	RC/043	588	156	1	C/6	3	12	41,52	VICO NEFORO	4359,6
4293	ERPd	PERTINENZE ALLOGGI	RC/043	588	157	1	C/6	3	12	41,52	VICO NEFORO	4359,6
4294	ERPd	PERTINENZE ALLOGGI	RC/043	588	158	1	C/6	3	12	41,52	VICO NEFORO	4359,6
4295	ERPd	PERTINENZE ALLOGGI	RC/043	588	159	1	C/6	3	12	41,52	VICO NEFORO	4359,6
4296	ERPd	PERTINENZE ALLOGGI	RC/043	588	160	1	C/6	3	12	41,52	VICO NEFORO	4359,6
4297	ERPd	PERTINENZE ALLOGGI	RC/043	588	161	1	C/6	3	12	41,52	VICO NEFORO	4359,6
4298	ERPd	PERTINENZE ALLOGGI	RC/043	588	162	1	C/6	3	12	41,52	VICO NEFORO	4359,6
4299	ERPd	PERTINENZE ALLOGGI	RC/043	588	163	1	C/6	3	12	41,52	VICO NEFORO	4359,6
4300	ERPd	PERTINENZE ALLOGGI	RC/043	588	164	1	C/6	3	12	41,52	VICO NEFORO	4359,6
4301	ERPd	PERTINENZE ALLOGGI	RC/043	588	165	1	C/6	3	12	41,52	VICO NEFORO	4359,6
4302	ERPd	PERTINENZE ALLOGGI	RC/087	953	4	1	C/2	1	65 mq	308,84	VIA TRABOCCHETTO I P T	32428,2
4303	ERPd	PERTINENZE ALLOGGI	RC/089	2107	4	1	C/6	3	26	89,9665	VIA MADONNA DI FATIMA	9446,4825
4304	ERPd	PERTINENZE ALLOGGI	RC/089	2107	9	1	C/6	3	24	83,046	VIA MADONNA DI FATIMA	8719,83
4305	ERPd	PERTINENZE ALLOGGI	RC/089	2107	11	1	C/6	3	24	83,046	VIA MADONNA DI FATIMA	8719,83
4306	ERPd	PERTINENZE ALLOGGI	RC/089	2107	16	1	C/6	3	19	65,74475	VIA MADONNA DI FATIMA	6903,19875
4307	ERPd	PERTINENZE ALLOGGI	RC/089	2107	41	1	C/6	3	24	83,046	VIA MADONNA DI FATIMA	8719,83
4308	ERPd	PERTINENZE ALLOGGI	RC/089	2107	43	1	C/6	3	25	86,50625	VIA MADONNA DI FATIMA	9083,15625
4309	ERPd	PERTINENZE ALLOGGI	RC/089	2107	44	1	C/6	3	24	83,046	VIA MADONNA DI FATIMA	8719,83
4310	ERPd	PERTINENZE ALLOGGI	RC/089	2107	47	1	C/6	3	24	83,046	VIA MADONNA DI FATIMA	8719,83
4311	ERPd	PERTINENZE ALLOGGI	RC/089	2107	49	1	C/6	3	25	86,50625	VIA MADONNA DI FATIMA	9083,15625
4312	ERPd	PERTINENZE ALLOGGI	RC/089	2107	51	1	C/6	3	19	65,74475	VIA MADONNA DI FATIMA	6903,19875
4313	ERPd	PERTINENZE ALLOGGI	RC/089	2107	52	1	C/6	3	16	55,364	VIA MADONNA DI FATIMA	5813,22
4314	ERPd	PERTINENZE ALLOGGI	RC/089	2107	53	1	C/6	3	18	62,2845	VIA MADONNA DI FATIMA	6539,8725
4315	ERPd	PERTINENZE ALLOGGI	RC/089	2107	75	1	C/6	3	23	79,58575	VIA MADONNA DI FATIMA	8356,50375
4316	ERPd	PERTINENZE ALLOGGI	RC/089	2107	76	1	C/6	3	24	83,046	VIA MADONNA DI FATIMA	8719,83
4317	ERPd	PERTINENZE ALLOGGI	RC/089	2107	77	1	C/6	3	25	86,50625	VIA MADONNA DI FATIMA	9083,15625
4318	ERPd	PERTINENZE ALLOGGI	RC/089	2107	80	1	C/6	3	12	41,523	VIA MADONNA DI FATIMA	4359,915
4319	ERPd	PERTINENZE ALLOGGI	RC/089	2107	81	1	C/6	3	24	83,046	VIA MADONNA DI FATIMA	8719,83
4320	ERPd	PERTINENZE ALLOGGI	RC/089	2107	82	1	C/6	3	24	83,046	VIA MADONNA DI FATIMA	8719,83
4321	ERPd	PERTINENZE ALLOGGI	RC/089	2107	83	1	C/6	3	26	89,9665	VIA MADONNA DI FATIMA	9446,4825
4322	ERPd	PERTINENZE ALLOGGI	RC/089	2107	85	1	C/6	3	20	69,205	VIA MADONNA DI FATIMA	7266,525
4323	ERPd	PERTINENZE ALLOGGI	RC/089	2107	86	1	C/6	3	19	65,74475	VIA MADONNA DI FATIMA	6903,19875
4324	ERPd	PERTINENZE ALLOGGI	RC/089	2107	87	1	C/6	3	16	55,364	VIA MADONNA DI FATIMA	5813,22
4325	ERPd	PERTINENZE ALLOGGI	RC/089	2107	88	1	C/6	3	18	62,2845	VIA MADONNA DI FATIMA	6539,8725
4326	ERPd	PERTINENZE ALLOGGI	RC/089	2107	109	1	C/6	3	26	89,9665	VIA MADONNA DI FATIMA	9446,4825
4327	ERPd	PERTINENZE ALLOGGI	RC/089	2107	110	1	C/6	3	23	79,58575	VIA MADONNA DI FATIMA	8356,50375
4328	ERPd	PERTINENZE ALLOGGI	RC/089	2107	112	1	C/6	3	25	86,50625	VIA MADONNA DI FATIMA	9083,15625
4329	ERPd	PERTINENZE ALLOGGI	RC/089	2107	114	1	C/6	3	24	83,046	VIA MADONNA DI FATIMA	8719,83
4330	ERPd	PERTINENZE ALLOGGI	RC/089	2107	115	1	C/6	3	12	41,523	VIA MADONNA DI FATIMA	4359,915
4331	ERPd	PERTINENZE ALLOGGI	RC/089	2107	118	1	C/6	3	26	89,9665	VIA MADONNA DI FATIMA	9446,4825
4332	ERPd	PERTINENZE ALLOGGI	RC/089	2107	119	1	C/6	3	25	86,50625	VIA MADONNA DI FATIMA	9083,15625
4333	ERPd	PERTINENZE ALLOGGI	RC/089	2107	120	1	C/6	3	20	69,205	VIA MADONNA DI FATIMA	7266,525
4334	ERPd	PERTINENZE ALLOGGI	RC/089	2107	121	1	C/6	3	19	65,74475	VIA MADONNA DI FATIMA	6903,19875
4335	ERPd	PERTINENZE ALLOGGI	RC/089	2107	122	1	C/6	3	16	55,364	VIA MADONNA DI FATIMA	5813,22
4336	ERPd	PERTINENZE ALLOGGI	RC/089	2107	123	1	C/6	3	18	62,2845	VIA MADONNA DI FATIMA	6539,8725
4337	ERPd	PERTINENZE ALLOGGI	RC/089	2107	144	1	C/6	3	26	89,9665	VIA MADONNA DI FATIMA	9446,4825
4338	ERPd	PERTINENZE ALLOGGI	RC/089	2107	145	1	C/6	3	23	79,58575	VIA MADONNA DI FATIMA	8356,50375
4339	ERPd	PERTINENZE ALLOGGI	RC/089	2107	146	1	C/6	3	24	83,046	VIA MADONNA DI FATIMA	8719,83
4340	ERPd	PERTINENZE ALLOGGI	RC/089	2107	147	1	C/6	3	25	86,50625	VIA MADONNA DI FATIMA	9083,15625
4341	ERPd	PERTINENZE ALLOGGI	RC/089	2107	151	1	C/6	3	24	83,046	VIA MADONNA DI FATIMA	8719,83
4342	ERPd	PERTINENZE ALLOGGI	RC/089	2107	153	1	C/6	3	26	89,9665	VIA MADONNA DI FATIMA	9446,4825
4343	ERPd	PERTINENZE ALLOGGI	RC/089	2107	155	1	C/6	3	20	69,205	VIA MADONNA DI FATIMA	7266,525
4344	ERPd	PERTINENZE ALLOGGI	RC/089	2107	156	1	C/6	3	19	65,74475	VIA MADONNA DI FATIMA	6903,19875
4345	ERPd	PERTINENZE ALLOGGI	RC/089	2107	157	1	C/6	3	16	55,364	VIA MADONNA DI FATIMA	5813,22
4346	ERPd	PERTINENZE ALLOGGI	RC/089	2107	158	1	C/6	3	18	62,2845	VIA MADONNA DI FATIMA	6539,8725
4347	ERPd	PERTINENZE ALLOGGI	RC/089	2107	179	1	C/6	3	26	89,9665	VIA MADONNA DI FATIMA	9446,4825
4348	ERPd	PERTINENZE ALLOGGI	RC/089	2107	180	1	C/6	3	23	79,58575	VIA MADONNA DI FATIMA	8356,50375
4349	ERPd	PERTINENZE ALLOGGI	RC/089	2107	181	1	C/6	3	24	83,046	VIA MADONNA DI FATIMA	8719,83
4350	ERPd	PERTINENZE ALLOGGI	RC/089	2107	182	1	C/6	3	25	86,50625	VIA MADONNA DI FATIMA	9083,15625
4351	ERPd	PERTINENZE ALLOGGI	RC/089	2107	185	1	C/6	3	12	41,523	VIA MADONNA DI FATIMA	4359,915
4352	ERPd	PERTINENZE ALLOGGI	RC/089	2107	188	1	C/6	3	26	89,9665	VIA MADONNA DI FATIMA	9446,4825
4353	ERPd	PERTINENZE ALLOGGI	RC/089	2107	189	1	C/6	3	25	86,50625	VIA MADONNA DI FATIMA	9083,15625
4354	ERPd	PERTINENZE ALLOGGI	RC/089	2107	191	1	C/6	3	19	65,74475	VIA MADONNA DI FATIMA	6903,19875
4355	ERPd	PERTINENZE ALLOGGI	RC/089	2107	192	1	C/6	3	16	55,364	VIA MADONNA DI FATIMA	5813,22
4356	ERPd	PERTINENZE ALLOGGI	RC/089	2107	214	1	C/6	3	26	89,9665	VIA MADONNA DI FATIMA	9446,4825
4357	ERPd	PERTINENZE ALLOGGI	RC/089	2107	215	1	C/6	3	23	79,58575	VIA MADONNA DI FATIMA	8356,50375
4358	ERPd	PERTINENZE ALLOGGI	RC/089	2107	216	1	C/6	3	24	83,046	VIA MADONNA DI FATIMA	8719,83
4359	ERPd	PERTINENZE ALLOGGI	RC/089	2107	217	1	C/6	3	25	86,50625	VIA MADONNA DI FATIMA	9083,15625
4360	ERPd	PERTINENZE ALLOGGI	RC/089	2107	218	1	C/6	3	25	86,50625	VIA MADONNA DI FATIMA	9083,15625
4361	ERPd	PERTINENZE ALLOGGI	RC/089	2107	219	1	C/6	3	24	83,046	VIA MADONNA DI FATIMA	8719,83
4362	ERPd	PERTINENZE ALLOGGI	RC/089	2107	221	1	C/6	3	24	83,046	VIA MADONNA DI FATIMA	8719,83
4363	ERPd	PERTINENZE ALLOGGI	RC/089	2107	224	1	C/6	3	25	86,50625	VIA MADONNA DI FATIMA	9083,15625
4364	ERPd	PERTINENZE ALLOGGI	RC/089	2107	225	1	C/6	3	20	69,205	VIA MADONNA DI FATIMA	7266,525
4365	ERPd	PERTINENZE ALLOGGI	RC/089	2107	226	1	C/6	3	19	65,74475	VIA MADONNA DI FATIMA	6903,19875
4366	ERPd	PERTINENZE ALLOGGI	RC/089	2107	227	1	C/6	3	16	55,364	VIA MADONNA DI FATIMA	5813,22
4367	ERPd	PERTINENZE ALLOGGI	RC/089	2107	228	1	C/6	3	18	62,2845	VIA MADONNA DI FATIMA	6539,8725
4368	ERPd	PERTINENZE ALLOGGI	RC/089	2107	249	1	C/6	3	26	89,9665	VIA MADONNA DI FATIMA	9446,4825
4369	ERPd	PERTINENZE ALLOGGI	RC/089	2107	250	1	C/6	3	23	79,58575	VIA MADONNA DI FATIMA	8356,50375
4370	ERPd	PERTINENZE ALLOGGI	RC/089	2107	251	1	C/6	3	24	83,046	VIA MADONNA DI FATIMA	8719,83
4371	ERPd	PERTINENZE ALLOGGI	RC/089	2107	252	1	C/6	3	25	86,50625	VIA MADONNA DI FATIMA	9083,15625
4372	ERPd	PERTINENZE ALLOGGI	RC/089	2107	253	1	C/6	3	12	41,523	VIA MADONNA DI FATIMA	4359,915
4373	ERPd	PERTINENZE ALLOGGI	RC/089	2107	255	1	C/6	3	25	86,50625	VIA MADONNA DI FATIMA	9083,15625
4374	ERPd	PERTINENZE ALLOGGI	RC/089	2107	256	1	C/6	3	24	83,046	VIA MADONNA DI FATIMA	8719,83









N.	COD BENE	UBICAZIONE / DESTINAZIONE	sez/Fg	part	sub	zona	cat	classe	consist	rendita	indirizzo	Valore
4463	ERPp	PERTINENZE ALLOGGI	RC/089	2237		1	C/6	3	24	83,05	VIA MADONNA DI FATIMA	8720,25
4464	ERPp	PERTINENZE ALLOGGI	RC/089	2237		1	C/6	3	26	89,97	VIA MADONNA DI FATIMA	9446,85
4465	ERPp	PERTINENZE ALLOGGI	RC/089	2237		1	C/6	3	25	86,51	VIA MADONNA DI FATIMA	9083,55
4466	ERPp	PERTINENZE ALLOGGI	RC/089	2237		1	C/6	3	12	41,52	VIA MADONNA DI FATIMA	4359,6
4467	ERPp	PERTINENZE ALLOGGI	RC/089	2237		1	C/6	3	20	69,21	VIA MADONNA DI FATIMA	7267,05
4468	ERPp	PERTINENZE ALLOGGI	RC/089	2237		1	C/6	3	26	89,97	VIA MADONNA DI FATIMA	9446,85
4469	ERPp	PERTINENZE ALLOGGI	RC/089	2237		1	C/6	3	23	79,59	VIA MADONNA DI FATIMA	8356,95
4470	ERPp	PERTINENZE ALLOGGI	RC/089	2237		1	C/6	3	24	83,05	VIA MADONNA DI FATIMA	8720,25
4471	ERPp	PERTINENZE ALLOGGI	RC/089	2237		1	C/6	3	25	86,51	VIA MADONNA DI FATIMA	9083,55
4472	ERPp	PERTINENZE ALLOGGI	RC/089	2237		1	C/6	3	12	41,52	VIA MADONNA DI FATIMA	4359,6
4473	ERPp	PERTINENZE ALLOGGI	RC/089	2237		1	C/6	3	12	41,52	VIA MADONNA DI FATIMA	4359,6
4474	ERPp	PERTINENZE ALLOGGI	RC/089	2237		1	C/6	3	25	86,51	VIA MADONNA DI FATIMA	9083,55
4475	ERPp	PERTINENZE ALLOGGI	RC/089	2237		1	C/6	3	24	83,05	VIA MADONNA DI FATIMA	8720,25
4476	ERPp	PERTINENZE ALLOGGI	RC/089	2237		1	C/6	3	12	41,52	VIA MADONNA DI FATIMA	4359,6
4477	ERPp	PERTINENZE ALLOGGI	RC/089	2237		1	C/6	3	24	83,05	VIA MADONNA DI FATIMA	8720,25
4478	ERPp	PERTINENZE ALLOGGI	RC/089	2237		1	C/6	3	24	83,05	VIA MADONNA DI FATIMA	8720,25
4479	ERPp	PERTINENZE ALLOGGI	RC/089	2237		1	C/6	3	26	89,97	VIA MADONNA DI FATIMA	9446,85
4480	ERPp	PERTINENZE ALLOGGI	RC/089	2237		1	C/6	3	12	41,52	VIA MADONNA DI FATIMA	4359,6
4481	ERPp	PERTINENZE ALLOGGI	RC/089	2237		1	C/6	3	20	69,21	VIA MADONNA DI FATIMA	7267,05
4482	ERPp	PERTINENZE ALLOGGI	RC/089	2237		1	C/6	3	26	89,97	VIA MADONNA DI FATIMA	9446,85
4483	ERPp	PERTINENZE ALLOGGI	RC/089	2237		1	C/6	3	12	41,52	VIA MADONNA DI FATIMA	4359,6
4484	ERPp	PERTINENZE ALLOGGI	RC/089	2237		1	C/6	3	12	41,52	VIA MADONNA DI FATIMA	4359,6
4485	ERPp	PERTINENZE ALLOGGI	RC/089	2237		1	C/6	3	12	41,52	VIA MADONNA DI FATIMA	4359,6
4486	ERPp	PERTINENZE ALLOGGI	RC/089	2237		1	C/6	3	26	89,97	VIA MADONNA DI FATIMA	9446,85
4487	ERPp	PERTINENZE ALLOGGI	RC/089	2237		1	C/6	3	12	41,52	VIA MADONNA DI FATIMA	4359,6
4488	ERPp	PERTINENZE ALLOGGI	RC/089	2237		1	C/6	3	20	69,21	VIA MADONNA DI FATIMA	7267,05
4489	ERPp	PERTINENZE ALLOGGI	RC/089	2237		1	C/6	3	24	83,05	VIA MADONNA DI FATIMA	8720,25
4490	ERPp	PERTINENZE ALLOGGI	RC/089	2237		1	C/6	3	24	83,05	VIA MADONNA DI FATIMA	8720,25
4491	ERPp	PERTINENZE ALLOGGI	RC/121	181		1	C/2	2	27 mq	150,6	VIA CLEARCO P T	15813
4492	ERPp	PERTINENZE ALLOGGI	RC/121	181	34	1	C/2	2	76 mq	423,91	VIA CLEARCO P T	44510,55
4493	ERPp	PERTINENZE ALLOGGI	RC/123	30	19	1	C/2	2	29 mq	161,75	VIA SALAZAR P S1	16983,75
4494	ERPp	PERTINENZE ALLOGGI	RC/123	30	20	1	C/2	2	56 mq	312,35	VIA SALAZAR P S1	32796,75
4495	ERPp	PERTINENZE ALLOGGI	RC/123	30	21	1	C/2	2	43 mq	239,84	VIA SALAZAR P S1	25183,2
4496	ERPp	PERTINENZE ALLOGGI	RC/123	53	29	1	C/2	2	57 mq	317,93	VIA XXV LUGLIO 1/C P S1	33382,65
4497	ERPp	PERTINENZE ALLOGGI	RC/123	53	30	1	C/2	2	57 mq	317,93	VIA XXV LUGLIO 1/D P S1	33382,65
4498	ERPp	PERTINENZE ALLOGGI	RC/123	53	34	1	C/2	2	58 mq	323,51	VIA XXV LUGLIO 1/I P S1	33968,55
4499	ERPp	PERTINENZE ALLOGGI	RC/123	53	35	1	C/2	2	126 mq	702,79	VIA XXV LUGLIO 1/I P S1	73792,95
4500	ERPp	PERTINENZE ALLOGGI	RC/123	53	43	1	C/2	2	77 mq	429,49	VIA XXV LUGLIO 1/I P S1	45096,45
4501	ERPp	PERTINENZE ALLOGGI	RC/123	53	51	1	C/2	3	48 mq	166,09	VIA XXV LUGLIO 1/I P S1	17439,45
4502	ERPp	PERTINENZE ALLOGGI	RC/123	56	25		C/2	2	57 mq	317,93		33382,65
4503	ERPp	PERTINENZE ALLOGGI	RC/123	56	27		C/2	2	58 mq	323,51		33968,55
4504	ERPp	PERTINENZE ALLOGGI	RC/123	69	5	1	C/2	7	19 mq	898,84	VIA XXV LUGLIO 13 P T	94378,2
4505	ERPp	PERTINENZE ALLOGGI	RC/123	82	10	1	C/2	2	57 mq	317,93	VIA G.BENASSAI P S1	33382,65
4506	ERPp	PERTINENZE ALLOGGI	RC/123	322	5	1	C/2	1	20 mq	95,03	VIA ROMA 13/E P 2	9978,15
4507	ERPp	PERTINENZE ALLOGGI	RC/124	250		1	C/6	6	27 mq	150,6	VIA TORRIONE 27, P T	15813
4508	IST	Ex Italcitrus	CNA/09	174		2	D/1			36600	Catona	2885000
4509	IST	IX CIRCOSCRIZIONE-GALLICO	GCO/11	N.C.							VIA STATALE,184	
4510	IST	XIV CIRCOSCRIZIONE-GALLINA	GNA/06	158			B/4			1929,9	VIA DELLE RIMEMBRANZE,14	
4511	IST	XV CIRCOSCRIZIONE-PELLARO	PEL/15	154			B/4			1972,35	VIA NAZIONALE,RC/124	
4512	IST	AUTOPARCO	RC/002	135			E				VIA PENTIMELE	
4513	IST	X CIRCOSCRIZIONE-ARCHI	RC/005	N.C.							ARCHI	
4514	IST	MONASTERO DELLA VISITAZIONE	RC/087	696			B/5				VIA REGGIO CAMPI	
4515	IST	MONASTERO DELLA VISITAZIONE	RC/087	807			VIGNETO				VIA REGGIO CAMPI	
4516	IST	MONASTERO DELLA VISITAZIONE	RC/087	809	1		B/4				VIA REGGIO CAMPI	
4517	IST	MONASTERO DELLA VISITAZIONE	RC/087	809	2		A/3				VIA REGGIO CAMPI	
4518	IST	MONASTERO DELLA VISITAZIONE	RC/087	814			F/1				VIA REGGIO CAMPI	
4519	IST	MONASTERO DELLA VISITAZIONE	RC/087	816	2		A/10				VIA REGGIO CAMPI	
4520	IST	MONASTERO DELLA VISITAZIONE	RC/087	816	3		C/3				VIA REGGIO CAMPI	
4521	IST	MONASTERO DELLA VISITAZIONE	RC/087	816	4		A/10				VIA REGGIO CAMPI	
4522	IST	MONASTERO DELLA VISITAZIONE	RC/087	816	5		A/10				VIA REGGIO CAMPI	
4510	IST	VI CIRCOSCRIZIONE-SBARRE	RC/104	114			B/4				VIA GRAZIELLA	
4511	IST	V CIRCOSCRIZIONE-GESSIONE	RC/106	N.C.					2158 mc	4792,41	VIA S.GIUSEPPE TRAV.IV	
4512	IST	CENTRO DIREZIONALE	RC/108	895			B/4			541411,32	VIA S. ANNA II TRONCO	
4513	IST	Mercato Girasole	RC/120	920	2	1	D/8			3230	via Messina	3200000
4514	IST	PALAZZO EX ECA	RC/121	53	3		B/5		8087 MC	15035,71	VIALE AMENDOLA IS.66	
4515	IST	PALAZZO EX ECA	RC/121	53	4		B/4		2107 MC	3917,43	VIALE AMENDOLA IS.66	
4516	IST	PALAZZO DEGLI UFFICI - SERVIZI DEMOGRAFICI	RC/122	283			B/6			2396,36	VIA TORRIONE	
4517	IST	UFFICI ex Patrimonio Edilizio	RC/123	323	1	1	A/3	3	6,5	604,25	VIA ROMA	
4518	IST	PALAZZO SAN GIORGIO Casa Comunale	RC/125	335		1	B/4	3	33516 MC	86547,85	PIAZZA VITTORIO EMANUELE	
4519	IST	DELEGAZIONE-SAMBATELLO	SLO/11	N.C.							SS.184 II TRATTO,64	
4520	IST	DELEGAZIONE-VILLA S.GIUSEPPE	VSG/05	112			B/4		437 mc	406,24	PIAZZA UMBERTO I	
4521	SCU	I.C. San Sperato G. Verga Secondaria I q. Mosorrofa G. Verga	CAT/22						10989,55		VIA ANZARIO - FRAZ. MOSORROFA	936221,7436
4522	SCU	I.C. Cardeto Infanzia Mosorrofa Infanzia Statale Mosorrofa	CAT/22						330		VIA PROVINCIALE, 206	28113,36
4523	SCU	I.C. Cardeto Mosorrofa Primaria Mosorrofa	CAT/22						5228		VIA ANZARIO - FRAZ. MOSORROFA	445383,776
4524	SCU	Secondaria 1° Alighieri Alighieri centr. Secondaria Alighieri centr. I grado	CNA/06						4900		VIA FIGURELLA N° 27 (DI CATONA)	417440,8
4525	SCU	Secondaria 1° Alighieri Alighieri succ. Secondaria Alighieri succ. I grado	CNA/06						1836,95		VIA NAZIONALE (CATONA)	156493,4444
4526	SCU	D.D. Lombardo-Radice Catona via Figurella Infanzia Statale Catona via Figurella	CNA/06						700		VIA FIGURELLA (CATONA)	59634,4
4527	SCU	D.D. Lombardo-Radice L. Radice Primaria Lombardo Radice	CNA/06						8518,62		VIA REGINA ELENA, 1	725718,275
4528	SCU	D.D. Gallico Gallico Superiore primaria Primaria Gallico Superiore	GCO/05						1631		VIA VESPIA	138948,152
4529	SCU	I.C. Gallico Boccioni U.	GCO/07						15242,4		VIA CASA DI SAVOIA TRAV. SCAPPATURA	1298530,541
4530	SCU	D.D. Gallico Gallico Marina Primaria Gallico Marina	GCO/08						2912		VIA QUARNARO	248079,104
4531	SCU	D.D. Gallico Gallico Marina Rione Comi Infanzia Statale Gallico marina	GCO/08						2452		RIONE COMI	208890,784
4532	SCU	D.D. Gallico Gallico Passo Caracciolo - ex infanzia	GCO/08						1989		VIA PIAZZA POSTA	169446,888
4533	SCU	D.D. Gallico Gallico Passo Caracciolo - sede centrale Primaria Gallico Passo Caracciolo - Infanzia Statale	GCO/08						4327		VIA PIAZZA POSTA	368625,784
4534	SCU	D.D. Gallico Gallico Superiore Infanzia Infanzia Statale Gallico Superiore	GCO/08						745,9		VIA SANTA DOMENICA	63544,7128
4535	SCU	I.C. Moscato Gallina G. Moscato via Baracccone Infanzia Statale G. Moscato	GNA/02						167		VIA BARACCONE N° 18	14227,064
4536	SCU	I.C. Moscato Gallina Gallina Plesso ex agraria Uffici e Primaria Moscato	GNA/07						6850		PIAZZA SAN FRANCESCO DA SALES, 4	583565,2
4537	SCU	I.C. Moscato Gallina Gallina Secondaria I grado Gallina Asprea	GNA/07						4568		PIAZZA SAN FRANCESCO DA SALES	389152,056



N.	COD BENE	UBICAZIONE / DESTINAZIONE	sez/Fg	part	sub	zona	cat	classe	consist	rendita	indirizzo
4626	UCI	USI CIVICI - CARDETO	1	1			PASCOLO		3 ha 42 are		
4627	UCI	USI CIVICI - CARDETO	1	4			PASCOLO		3 ha 62 are 20 ca		
4628	UCI	USI CIVICI - CARDETO	1	8			PASCOLO		11 ha 87 are 60 ca		
4629	UCI	USI CIVICI - RC Sez.B - CATAFORIO	1	126			AGRUMETO		29 are 90 ca		
4630	UCI	USI CIVICI - RC Sez.B - CATAFORIO	1	127			FABBRICATO RURALE		35 ca		
4631	UCI	USI CIVICI - RC Sez.B - CATAFORIO	1	427			INCOLTO PRODUTTIVO		76 are 20 ca		
4632	UCI	USI CIVICI - RC Sez.B - CATAFORIO	1	428			INCOLTO PRODUTTIVO		1 ha 14 are 60 ca		
4633	UCI	USI CIVICI - RC Sez.B - CATAFORIO	1	429			INCOLTO PRODUTTIVO		3 ha 86 are 20 ca		
4634	UCI	USI CIVICI - CARDETO	4	41			INCOLTO PRODUTTIVO		2 are 70 ca		
4635	UCI	USI CIVICI - CARDETO	5	24			PASCOLO ARBORATO		60 ca		
4636	UCI	USI CIVICI - CARDETO	5	25			PASCOLO ARBORATO		5 are		
4637	UCI	USI CIVICI - CARDETO	5	592			PASCOLO CESPUGLIATO		18 are 20 ca		
4638	UCI	USI CIVICI - CARDETO	5	593			CASTAGNETO DA FRUTTO		16 are 80 ca		
4639	UCI	USI CIVICI - RC Sez.B - CATAFORIO	7	414			FABBRICATO URBANO DA ACCERTARE		3 are 50 ca		
4640	UCI	USI CIVICI - RC Sez.B - CATAFORIO	8	75			INCOLTO STERILE		11 are 56 ca		
4641	UCI	USI CIVICI - RC Sez.B - CATAFORIO	9	21			AREA FAB DEMANIALE		60 ca		
4642	UCI	USI CIVICI - CARDETO	9	222			FABBRICATO RURALE		42 ca		
4643	UCI	USI CIVICI - RC Sez.B - CATAFORIO	9	360			SEMINATIVO ARBORATO		43 ca		
4644	UCI	USI CIVICI - RC Sez.B - CATAFORIO	9	928			FABBRICATO URBANO DA ACCERTARE		19 ca		
4645	UCI	USI CIVICI - RC Sez.B - CATAFORIO	10	3			CASTAGNETO DA FRUTTO		15 ha 50 are 70 ca		
4646	UCI	USI CIVICI - RC Sez.B - CATAFORIO	10	6			PASCOLO		8 ha 84 are 80 ca		
4647	UCI	USI CIVICI - RC Sez.B - CATAFORIO	10	7			PASCOLO ARBORATO		3 ha 19 are 20 ca		
4648	UCI	USI CIVICI - RC Sez.B - CATAFORIO	10	8			PASCOLO ARBORATO		5 ha 91 are 20 ca		
4649	UCI	USI CIVICI - RC Sez.B - CATAFORIO	10	9			PASCOLO		20 ha 51 are 80 ca		
4650	UCI	USI CIVICI - RC Sez.B - CATAFORIO	10	11			CASTAGNETO DA FRUTTO		5 ha 11 are 10 ca		
4651	UCI	USI CIVICI - RC Sez.B - CATAFORIO	10	12			PASCOLO		8 ha 40 are		
4652	UCI	USI CIVICI - RC Sez.B - CATAFORIO	10	13			PASCOLO		12 ha 70 ca		
4653	UCI	USI CIVICI - RC Sez.B - CATAFORIO	10	14			SEMINATIVO IRRIGUO ARBORATO		85 are 80 ca		
4654	UCI	USI CIVICI - RC Sez.B - CATAFORIO	10	16			INCOLTO PRODUTTIVO		5 ha		
4655	UCI	USI CIVICI - RC Sez.B - CATAFORIO	10	19			FABBRICATO RURALE		1 are 90 ca		
4656	UCI	USI CIVICI - RC Sez.B - CATAFORIO	10	20			SEMINATIVO IRRIGUO		3 ha 28 are 60 ca		
4657	UCI	USI CIVICI - RC Sez.B - CATAFORIO	10	21			INCOLTO PRODUTTIVO		5 ha 31 are 90 ca		
4658	UCI	USI CIVICI - RC Sez.B - CATAFORIO	11	2			CASTAGNETO DA FRUTTO		32 ha 28 are 40 ca		
4659	UCI	USI CIVICI - RC Sez.B - CATAFORIO	11	4			CASTAGNETO DA FRUTTO		4 ha 12 are		
4660	UCI	USI CIVICI - RC Sez.B - CATAFORIO	11	5			PASCOLO ARBORATO		14 ha 11 are 20 ca		
4661	UCI	USI CIVICI - RC Sez.B - CATAFORIO	11	6			SEMINATIVO		1 ha 6 are 90 ca		
4662	UCI	USI CIVICI - RC Sez.B - CATAFORIO	11	9			SEMINATIVO		3 ha 97 are 60 ca		
4663	UCI	USI CIVICI - RC Sez.B - CATAFORIO	11	11			SEMINATIVO		10 ha 92 are 40 ca		
4664	UCI	USI CIVICI - RC Sez.B - CATAFORIO	11	12			PASCOLO ARBORATO		13 ha 46 are 10 ca		
4665	UCI	USI CIVICI - RC Sez.B - CATAFORIO	11	13			PASCOLO		6 ha 65 are		
4666	UCI	USI CIVICI - RC Sez.B - CATAFORIO	11	14			PASCOLO ARBORATO		2 ha 24 are		
4667	UCI	USI CIVICI - RC Sez.B - CATAFORIO	11	15			PASCOLO ARBORATO		2 ha 9 are 60 ca		
4668	UCI	USI CIVICI - RC Sez.B - CATAFORIO	11	16			PASCOLO		1 ha 92 are		
4669	UCI	USI CIVICI - RC Sez.B - CATAFORIO	11	17			PASCOLO ARBORATO		15 ha 31 are 72 ca		
4670	UCI	USI CIVICI - RC Sez.B - CATAFORIO	11	18			PASCOLO ARBORATO		1 ha 68 are 60 ca		
4671	UCI	USI CIVICI - RC Sez.B - CATAFORIO	11	19			SEMINATIVO		12 ha 87 are 60 ca		
4672	UCI	USI CIVICI - RC Sez.B - CATAFORIO	11	20			SEMINATIVO		1 ha 3 are 40 ca		
4673	UCI	USI CIVICI - RC Sez.B - CATAFORIO	11	21			SEMINATIVO		3 ha 74 are 40 ca		
4674	UCI	USI CIVICI - RC Sez.B - CATAFORIO	11	22			FABBRICATO RURALE		74 ca		
4675	UCI	USI CIVICI - RC Sez.B - CATAFORIO	11	25			PASCOLO ARBORATO		35 are 10 ca		
4676	UCI	USI CIVICI - RC Sez.B - CATAFORIO	11	26			PASCOLO ARBORATO		8 ca		
4677	UCI	USI CIVICI - RC Sez.B - CATAFORIO	11	27			PASCOLO ARBORATO		1 are 80 ca		
4678	UCI	USI CIVICI - RC Sez.B - CATAFORIO	12	3			CASTAGNETO DA FRUTTO		1 ha 20 are 20 ca		
4679	UCI	USI CIVICI - RC Sez.B - CATAFORIO	12	4			CASTAGNETO DA FRUTTO		2 ha 34 are 60 ca		
4680	UCI	USI CIVICI - RC Sez.B - CATAFORIO	12	5			PASCOLO ARBORATO		3 ha 80 are 30 ca		
4681	UCI	USI CIVICI - RC Sez.B - CATAFORIO	12	6			PASCOLO		6 are 40 ca		
4682	UCI	USI CIVICI - RC Sez.B - CATAFORIO	12	7			SEMINATIVO IRRIGUO		83 are 20 ca		
4683	UCI	USI CIVICI - RC Sez.B - CATAFORIO	12	8			PASCOLO CESPUGLIATO		1 ha 16 are 20 ca		
4684	UCI	USI CIVICI - RC Sez.B - CATAFORIO	12	9			SEMINATIVO		46 are 60 ca		
4685	UCI	USI CIVICI - CARDETO	12	10			SEMINATIVO IRRIGUO		36 are 60 ca		
4686	UCI	USI CIVICI - RC Sez.B - CATAFORIO	12	10			PASCOLO		55 are 20 ca		
4687	UCI	USI CIVICI - CARDETO	12	11			INCOLTO STERILE		17 are 60 ca		
4688	UCI	USI CIVICI - RC Sez.B - CATAFORIO	12	11			CASTAGNETO DA FRUTTO		56 are		
4689	UCI	USI CIVICI - CARDETO	12	12			INCOLTO PRODUTTIVO		8 are 10 ca		
4690	UCI	USI CIVICI - RC Sez.B - CATAFORIO	12	12			SEMINATIVO ARBORATO		1 ha 31 are 40 ca		
4691	UCI	USI CIVICI - CARDETO	12	13			FABBRICATO RURALE		76 ca		
4692	UCI	USI CIVICI - RC Sez.B - CATAFORIO	12	13			PASCOLO		35 are 20 ca		
4693	UCI	USI CIVICI - CARDETO	12	14			FABBRICATO RURALE		58 ca		
4694	UCI	USI CIVICI - RC Sez.B - CATAFORIO	12	14			PASCOLO ARBORATO		2 ha 11 are 40 ca		
4695	UCI	USI CIVICI - RC Sez.B - CATAFORIO	12	15			PASCOLO ARBORATO		32 are		
4696	UCI	USI CIVICI - CARDETO	12	16			FABBRICATO RURALE		52 ca		
4697	UCI	USI CIVICI - RC Sez.B - CATAFORIO	12	16			PASCOLO ARBORATO		41 are 60 ca		
4698	UCI	USI CIVICI - CARDETO	12	17			FABBRICATO RURALE		96 ca		
4699	UCI	USI CIVICI - RC Sez.B - CATAFORIO	12	17			PASCOLO ARBORATO		37 are 60 ca		
4700	UCI	USI CIVICI - CARDETO	12	19			SEMINATIVO		1 are 10 ca		
4701	UCI	USI CIVICI - RC Sez.B - CATAFORIO	12	19			PASCOLO ARBORATO		1 ha 10 are 50 ca		
4702	UCI	USI CIVICI - RC Sez.B - CATAFORIO	12	21			SEMINATIVO		16 ha 44 are 80 ca		
4703	UCI	USI CIVICI - RC Sez.B - CATAFORIO	12	22			SEMINATIVO IRRIGUO		69 are 80 ca		
4704	UCI	USI CIVICI - RC Sez.B - CATAFORIO	12	23			PASCOLO		40 are 30 ca		
4705	UCI	USI CIVICI - RC Sez.B - CATAFORIO	12	24			PASCOLO		41 are 50 ca		
4706	UCI	USI CIVICI - CARDETO	12	27			SEMINATIVO IRRIGUO		16 are		
4707	UCI	USI CIVICI - RC Sez.B - CATAFORIO	12	27			PASCOLO CESPUGLIATO		28 are		
4708	UCI	USI CIVICI - CARDETO	12	28			SEMINATIVO IRRIGUO		3 are 80 ca		
4709	UCI	USI CIVICI - RC Sez.B - CATAFORIO	12	28			SEMINATIVO		2 ha 4 are		
4710	UCI	USI CIVICI - CARDETO	12	29			INCOLTO STERILE		25 are 10 ca		
4711	UCI	USI CIVICI - CARDETO	12	30			INCOLTO STERILE		39 are 20 ca		
4712	UCI	USI CIVICI - CARDETO	12	31			INCOLTO STERILE		18 are		
4713	UCI	USI CIVICI - CARDETO	12	32			SEMINATIVO IRRIGUO		26 are 40 ca		




N.	COD BENE	UBICAZIONE / DESTINAZIONE	sez/Fg	part	sub	zona	cat	classe	consist	rendita	indirizzo	Valore
4714	UCI	USI CIVICI - CARDETO	12	33			SEMINATIVO IRRIGUO		76 are			
4715	UCI	USI CIVICI - CARDETO	12	34			SEMINATIVO IRRIGUO		79 are 20 ca			
4716	UCI	USI CIVICI - RC Sez.B - CATAFORIO	12	20 AA			SEMINATIVO		65 are			
4717	UCI	USI CIVICI - RC Sez.B - CATAFORIO	12	20 AB			PASCOLO ARBORATO		3 ha 12 are 90 ca			
4718	UCI	USI CIVICI - RC Sez.B - CATAFORIO	14	7			SEMINATIVO IRRIGUO ARBORATO		70 are 10 ca			
4719	UCI	USI CIVICI - RC Sez.B - CATAFORIO	14	8			INCOLTO PRODUTTIVO		1 ha 40 are			
4720	UCI	USI CIVICI - RC Sez.B - CATAFORIO	14	9			SEMINATIVO IRRIGUO		97 are 50 ca			
4721	UCI	USI CIVICI - RC Sez.B - CATAFORIO	14	10			SEMINATIVO		7 ha 7 are 60 ca			
4722	UCI	USI CIVICI - RC Sez.B - CATAFORIO	14	14			PASCOLO		6 ha 48 are			
4723	UCI	USI CIVICI - RC Sez.B - CATAFORIO	14	16			SEMINATIVO IRRIGUO		1 ha 29 are 90 ca			
4724	UCI	USI CIVICI - RC Sez.B - CATAFORIO	14	20			PASCOLO CESPUGLIATO		62 are 80 ca			
4725	UCI	USI CIVICI - RC Sez.B - CATAFORIO	14	25			SEMINATIVO		1 ha 31 are 20 ca			
4726	UCI	USI CIVICI - RC Sez.B - CATAFORIO	14	100			SEMINATIVO IRRIGUO		18 are 57 ca			
4727	UCI	USI CIVICI - RC Sez.B - CATAFORIO	14	101			SEMINATIVO IRRIGUO		27 are 80 ca			
4728	UCI	USI CIVICI - RC Sez.B - CATAFORIO	14	102			SEMINATIVO IRRIGUO		17 are 77 ca			
4729	UCI	USI CIVICI - RC Sez.B - CATAFORIO	14	103			SEMINATIVO IRRIGUO		67 are 36 ca			
4730	UCI	USI CIVICI - RC Sez.B - CATAFORIO	14	99 A			SEMINATIVO		9 ha 44 are 15 ca			
4731	UCI	USI CIVICI - RC Sez.B - CATAFORIO	14	99 B			AGRUMETO		56 are 35 ca			
4732	UCI	USI CIVICI - CARDETO	15	26			SEMINATIVO		2 ha 88 are 60 ca			
4733	UCI	USI CIVICI - CARDETO	15	55			ENTE URBANO		19 are			
4734	UCI	USI CIVICI - CARDETO	15	374			SEMINATIVO		68 ha 94 are 54 ca			
4735	UCI	USI CIVICI - CARDETO	15	375			SEMINATIVO		41 are 97 ca			
4736	UCI	USI CIVICI - CARDETO	15	376			SEMINATIVO		21 are 94 ca			
4737	UCI	USI CIVICI - CARDETO	15	377			SEMINATIVO		44 are 20 ca			
4738	UCI	USI CIVICI - CARDETO	15	378			SEMINATIVO		1 ha 7 are 95 ca			
4739	UCI	USI CIVICI - CARDETO	15	da 374 a 378			SEMINATIVO		73 ha 99 are 20 ca			
4740	UCI	USI CIVICI - RC Sez.B - CATAFORIO	19	69			INCOLTO PRODUTTIVO		14 are 80 ca			
4741	UCI	USI CIVICI - RC Sez.B - CATAFORIO	19	72			INCOLTO PRODUTTIVO		53 are 20 ca			
4742	UCI	USI CIVICI - RC Sez.B - CATAFORIO	19	138			PASCOLO ARBORATO		7 are 90 ca			
4743	UCI	USI CIVICI - RC Sez.B - CATAFORIO	19	328			INCOLTO PRODUTTIVO		20 are 40 ca			
4744	VDE	PERTINENZA CIMITERO	CAT/21	138			E/8				CATAFORIO	
4745	VDE	CAPANNONE	CAT/22	486			D/8			541,25	VIA S.SPERATO, 6	
4746	VDE	EDIFICIO A DESTINAZIONE PARTICOLARE	CNA/02	1468	1	2	E/9			2929,5	VIA CONCESSA, PIANO T	
4747	VDE	EDIFICIO A DESTINAZIONE PARTICOLARE	CNA/02	1469	1	2	E/9			3661,87	VIA CONCESSA, PIANO T	
4748	VDE	CABINA ELETTRICA	CNA/06	886		2	E/3			83,41	VIA DEI GARIBALDINI, PIANO T	
4749	VDE	OPIFICIO	CNA/06	892		2	D/1			19,01	VIA CAZZERIA, PIANO T	
4750	VDE	CAPANNONE	GCO/05	11			D/8			194,19	VIA SIRTI	
4751	VDE	OPIFICIO	GCO/05	1000		2	D/1			61,97	TRAVERSA V VESPIA, SC PIANO S1	
4752	VDE	OPIFICIO	GCO/06	700		2	D/1			72,3	VIA COMUNALE, PIANO T-1	
4753	VDE	PERTINENZA IMPIANTO SPORTIVO	GCO/08	1380	1	2	D/6			4900	VIA CASA SAVOIA, PIANO	
4754	VDE	CAPANNONE	GNA/27	924			D/8			245,42	VIA CROCE VALANIDI	
4755	VDE	PERTINENZA IMPIANTO SPORTIVO	GNA/27	2031	1	2	D/6			24193	VIA CROCE VALANIDI, PIANO 1	
4756	VDE	PERTINENZA CIMITERO	PEL/11	175			E/8				CIMITERO S.GIOVANNI PELLARO	
4757	VDE	STRUTTURA POLIVALENTE	PEL/15	154			B/4				C.DA FIUMARELLA	
4758	VDE	AREA EX MATTATOIO PELLARO	PEL/16	35			e.u.		2546 mc	1972,35	LUNGOMARE PELLARO	
4759	VDE	REGGIO DI CALABRIA (RC) Sez.F	PEL/28	1057			E/9		5 are 10 ca		C.DA FIUMARELLA	
4760	VDE	PERTINENZA CIMITERO	POD/01	137			E/8				STELE BOCALE 38 PARALLELO	
4761	VDE	REGGIO DI CALABRIA (RC) Sez.A	RC/005	1089			B/1		1541 MC	875,45	CASERMA CARABINIERI ARCHI	
4762	VDE	MERCATO COPERTO	RC/005	N.C.			E/4				VIA SALITA CIMITERO ARCHI	
4763	VDE	PERTINENZA CIMITERO	RC/056	54			E/8				ORTI' INFERIORE	
4764	VDE	CAPANNONE	RC/084	20			D/8			3779,64	VIA SANTA DOMENICA	
4765	VDE	PERTINENZA CIMITERO	RC/089	510			E/8				CIMITERO CENTRALE CONDERA	
4766	VDE	CAPANNONE	RC/090	551			D/8			12204,91	VIA REGGIO CAMPI	
4767	VDE	PERTINENZA CIMITERO	RC/096	278			E/8				CIMITERO MODENA	
4768	VDE	REGGIO DI CALABRIA (RC) Sez.A	RC/100	62							LUDOTECA	
4769	VDE	REGGIO DI CALABRIA (RC) Sez.A	RC/101	964			D/7		2 ha 60 are 55ca	20770	EX DEPOSITO LEGNAMI FS	
4770	VDE	REGGIO DI CALABRIA (RC) Sez.A	RC/102	674			B/4		11966 MC	30899,62	CASERMA CC "MODENA" V.LE CALABRIA	
4771	VDE	ABITAZIONE - eredità Marra	RC/105	264	1	1	A/4		6	309,87	V.le Europa n.119 (via Itria n.17)	
4772	VDE	PERTINENZA CIMITERO	RC/110	1266	1		E/8				CIMITERO MODENA	
4773	VDE	palazzo ex E.C.A.	RC/121	53	3		B/5	2	8087 mc	15035,71	V.LE AMENDOLA	
4774	VDE	palazzo ex E.C.A.	RC/121	53	4		B/4	1	2107 mc	3917,43	V.LE AMENDOLA	
4775	VDE	GARAGE - EREDITA' BUCCAFURRI	RC/121	55	1		C/6			561,8	VIALE AMENDOLA 3/B,	
4776	VDE	NEGOZIO - EREDITA' BUCCAFURRI	RC/121	55	2		C/1			1608,45	VIALE AMENDOLA 3/B,	
4777	VDE	NEGOZIO - EREDITA' BUCCAFURRI	RC/121	55	3		C/1			1892,3	VIALE AMENDOLA 3/B,	
4778	VDE	APPARTAMENTO EREDITA' BUCCAFURRI	RC/121	55	11		A/2			948,99	VIALE AMENDOLA 3/B,	
4779	VDE	NEGOZIO - "CAFFE' BART" TEATRO CILEA	RC/125	336	1		C/1			13251,3	C.SO GARIBALDI	
4780	VDE	ex locale tecnico acquedotto	RC/126	9			D/1	11	153 mq	1685,72	VIA POSSIDONEA, 47	
4781	VDE	MERCATO COPERTO	RC/126	N.C.							VIA FILIPPINI	
4782	VDE	SERVIZI IGIENICI PUBBLICI	RC/127	N.C.			E/3			396,54	LUNGOMARE RC	
4783	VDE	AREA EX MERCATI GENERALI	RC/129	A							VIA ASPROMONTE	
4784	VDE	AREA EX FIERA AGRUMARIA	RC/18	154			D/8				PENTIMELE	
4785	VDE	FABBRICATO RURALE	RC/18	161					85 ca		PENTIMELE	
4786	VDE	FABBRICATO	RC/18	465			D/1				PENTIMELE	
4787	VDE	AREA CIRCOLO DEL TENNIS	RC/18	514			D/6				PENTIMELE	
4788	VDE	AREA EX DISTRIBUTORE CARBURANTI	RC/18	715	1		E/3				PENTIMELE	
4789	VDE	AREA EX DISTRIBUTORE CARBURANTI	RC/18	715	2		C/1				PENTIMELE	
4790	VDE	FABBRICATO RURALE	RC/18	777							PENTIMELE	
4791	VDE	FABBRICATO	rc/40	829			A/10		1 a 66 ca		PENTIMELE	
4792	VDE	CAPANNONE	ROS/02	238			D/8		16 vani		PENTIMELE	
4793	VDE	PERTINENZA CIMITERO	ROS/05	541			E/8			66,11	ROSALI'	
4794	VDE	PERTINENZA CIMITERO	SAL/03	459			E/8				ROSALI'	
4795	VDE	CENTRO CIV. ARGHILLA'	SAL/03	N.C.							SALICE CALABRO	
4795,1	VDE	Sez. A - REGGIO DI CALABRIA	90	108	6	1	D/4				VIA VILLAGGIO ARGHILLA' SUD	
4795,2	VDE	Sez. A - REGGIO DI CALABRIA	91	272	3-6	2	A/3		20		VIA REGGIO CAMPI II TRONCO	
4796	VDT	Sez. D - GALLICO	1	872							VIA REGGIO CAMPI 53	
4797	VDT	Sez. E - GALLINA	3	2482			urbanizz. secondaria		14 are 65 ca			
4798	VDT	Sez. E - GALLINA	3	2483			urbanizz. secondaria		13 are 66 ca			
4799	VDT	Sez. D - GALLICO	4	858			STRADA PUBBLICA					



N.	COD BENE	UBICAZIONE / DESTINAZIONE	sez/Fg	part	sub	zona	cat	classe	consist	rendita	indirizzo	Valore
4800	VDT	Sez. D - GALLICO	5	561			AGRUMETO					
4801	VDT	Sez. D - GALLICO	5	575			SEMINATIVO ARBORATO		17 are 39 ca			
4802	VDT	Sez. D - GALLICO	5	847			AGRUMETO					
4803	VDT	Sez. D - GALLICO	5	850			AGRUMETO					
4804	VDT	Sez. D - GALLICO	5	855			AGRUMETO					
4805	VDT	Sez. D - GALLICO	5	859			AGRUMETO					
4806	VDT	Sez. D - GALLICO	5	861			AGRUMETO					
4807	VDT	Sez. D - GALLICO	5	862			AGRUMETO					
4808	VDT	Sez. D - GALLICO	5	864			AGRUMETO					
4809	VDT	Sez. D - GALLICO	5	866			AGRUMETO					
4810	VDT	Sez. D - GALLICO	5	868			TERRENO NON FORMATO		6 ca			
4811	VDT	Sez. D - GALLICO	5	943			INCOLTO STERILE		12 are 53 ca			
4812	VDT	Sez. D - GALLICO	5	1084			AGRUMETO					
4813	VDT	Sez. D - GALLICO	5	1090			AGRUMETO					
4814	VDT	Sez. D - GALLICO	5	10065			SEMINATIVO ARBORATO		16 are 97 ca			
4815	VDT	Sez. D - GALLICO	6	13			ENTE URBANO					
4816	VDT	Sez. D - GALLICO	6	65			INCOLTO STERILE		38 are 70 ca			
4817	VDT	Sez. C - CATONA	6	103			SEMINATIVO		4 are 20 ca			
4818	VDT	Sez. D - GALLICO	6	278			INCOLTO STERILE		34 are 54 ca			
4819	VDT	Sez. D - GALLICO	6	404			FABBRICATO URBANO DA ACCERTARE		90 ca			
4820	VDT	Sez. D - GALLICO	6	405			FABBRICATO URBANO DA ACCERTARE		90 ca			
4821	VDT	Sez. D - GALLICO	6	406			FABBRICATO URBANO DA ACCERTARE		90 ca			
4822	VDT	Sez. D - GALLICO	6	578			RELITTO STRADALE		80 ca			
4823	VDT	Sez. E - GALLINA	7	78			SEMINATIVO ARBORATO		350			
4824	VDT	Sez. E - GALLINA	7	111			SEMINATIVO ARBORATO		2660			
4825	VDT	Sez. E - GALLINA	7	113			SEMINATIVO		7820			
4826	VDT	Sez. E - GALLINA	7	115			SEMINATIVO		5450			
4827	VDT	Sez. E - GALLINA	7	117			SEMINATIVO		3300			
4828	VDT	Sez. E - GALLINA	7	118			SEMINATIVO		13280			
4829	VDT	Sez. E - GALLINA	7	119			SEMINATIVO		3370			
4830	VDT	Sez. E - GALLINA	7	120			SEMINATIVO		9110			
4831	VDT	Sez. E - GALLINA	7	121			SEMINATIVO		6190			
4832	VDT	Sez. E - GALLINA	7	122			FICO D'INDIA		42			
4833	VDT	Sez. E - GALLINA	7	127			SEMINATIVO		2370			
4834	VDT	Sez. E - GALLINA	7	142			SEMINATIVO		4200			
4835	VDT	Sez. E - GALLINA	7	143			SEMINATIVO ARBORATO		2960			
4836	VDT	Sez. D - GALLICO	7	197			INCOLTO STERILE		2 are 24 ca			
4837	VDT	Sez. D - GALLICO	7	215			ENTE URBANO		6 are 20 ca			
4838	VDT	Sez. D - GALLICO	7	218			ENTE URBANO		1 are 60 ca			
4839	VDT	Sez. D - GALLICO	7	334			SEMINATIVO ARBORATO					
4840	VDT	Sez. D - GALLICO	7	334								
4841	VDT	Sez. D - GALLICO	7	372			FABBRICATO URBANO DA ACCERTARE		8 are 40 ca			
4842	VDT	Sez. E - GALLINA	7	404			SEMINATIVO ARBORATO		3 are 10 ca			
4843	VDT	Sez. E - GALLINA	7	405			SEMINATIVO ARBORATO		4 are			
4844	VDT	Sez. E - GALLINA	7	407			SEMINATIVO		21 are 50 ca			
4845	VDT	Sez. E - GALLINA	7	408			SEMINATIVO ARBORATO		2 are 20 ca			
4846	VDT	Sez. D - GALLICO	7	415			ENTE URBANO		3 are 80 ca			
4847	VDT	Sez. D - GALLICO	7	416			ENTE URBANO		3 are 30 ca			
4848	VDT	Sez. D - GALLICO	7	435	66		STRADA PUBBLICA					
4849	VDT	Sez. D - GALLICO	7	435			STRADA PUBBLICA		66 ca			
4850	VDT	Sez. D - GALLICO	7	443			INCOLTO STERILE		50 ca			
4851	VDT	Sez. D - GALLICO	7	526			SEMINATIVO ARBORATO					
4852	VDT	Sez. D - GALLICO	7	526								
4853	VDT	Sez. D - GALLICO	7	564			INCOLTO STERILE		1 are 26 ca			
4854	VDT	Sez. D - GALLICO	7	575			SEMINATIVO ARBORATO					
4855	VDT	Sez. D - GALLICO	7	575								
4856	VDT	Sez. D - GALLICO	7	576			SEMINATIVO ARBORATO					
4857	VDT	Sez. D - GALLICO	7	576								
4858	VDT	Sez. D - GALLICO	7	578			SEMINATIVO ARBORATO					
4859	VDT	Sez. D - GALLICO	7	578								
4860	VDT	Sez. D - GALLICO	7	591			SEMINATIVO ARBORATO					
4861	VDT	Sez. D - GALLICO	7	591								
4862	VDT	Sez. D - GALLICO	7	593			SEMINATIVO ARBORATO					
4863	VDT	Sez. D - GALLICO	7	593								
4864	VDT	Sez. D - GALLICO	7	596			SEMINATIVO ARBORATO					
4865	VDT	Sez. D - GALLICO	7	596								
4866	VDT	Sez. E - GALLINA	8	5			SEMINATIVO					
4867	VDT	Sez. E - GALLINA	8	9			SEMINATIVO		1730			
4868	VDT	Sez. E - GALLINA	8	10			SEMINATIVO		16160			
4869	VDT	Sez. E - GALLINA	8	11			FABBRICATO RURALE		140			
4870	VDT	Sez. E - GALLINA	8	12			VIGNETO		13700			
4871	VDT	Sez. E - GALLINA	8	13			SEMINATIVO ARBORATO		8650			
4872	VDT	Sez. E - GALLINA	8	14			VIGNETO		1210			
4873	VDT	Sez. E - GALLINA	8	15			FABBRICATO RURALE		270			
4874	VDT	Sez. E - GALLINA	8	16			VIGNETO		510			
4875	VDT	Sez. E - GALLINA	8	26			SEMINATIVO		16870			
4876	VDT	Sez. E - GALLINA	8	27			SEMINATIVO ARBORATO		9950			
4877	VDT	Sez. E - GALLINA	8	28			SEMINATIVO		3870			
4878	VDT	Sez. E - GALLINA	8	29			VIGNETO		3990			
4879	VDT	Sez. E - GALLINA	8	30			SEMINATIVO		10900			
4880	VDT	Sez. E - GALLINA	8	31			SEMINATIVO		8410			
4881	VDT	Sez. E - GALLINA	8	32			SEMINATIVO		13420			
4882	VDT	Sez. E - GALLINA	8	33			FABBRICATO RURALE		105			
4883	VDT	Sez. E - GALLINA	8	96			SEMINATIVO		8430			
4884	VDT	Sez. E - GALLINA	8	97			PASCOLO ARBORATO		10690			
4885	VDT	Sez. E - GALLINA	8	98			PASCOLO ARBORATO		11980			
4886	VDT	Sez. E - GALLINA	8	99			VIGNETO		1820			
4887	VDT	Sez. E - GALLINA	8	108			SEMINATIVO		6690			




N.	COD BENE	UBICAZIONE / DESTINAZIONE	sez/Fg	part	sub	zona	cat	classe	consist	rendita	indirizzo	Valore
4888	VDT	Sez. E - GALLINA	8	152			SEMINATIVO		5000			
4889	VDT	Sez. E - GALLINA	8	153			SEMINATIVO		6940			
4890	VDT	Sez. E - GALLINA	8	155			SEMINATIVO		15			
4891	VDT	Sez. E - GALLINA	8	269			SEMINATIVO		8973			
4892	VDT	Sez. E - GALLINA	9	13			FABBRICATO URBANO DA ACCERTARE		5 ca			
4893	VDT	Sez. E - GALLINA	9	17			FABBRICATO URBANO DA ACCERTARE		3 are 40 ca			
4894	VDT	Sez. E - GALLINA	9	18			ULIVETO		4 are 10 ca			
4895	VDT	Sez. E - GALLINA	9	22			ULIVETO		16 are 80 ca			
4896	VDT	Sez. E - GALLINA	9	84			ULIVETO		71 ca			
4897	VDT	Sez. E - GALLINA	9	121			ULIVETO		11 are			
4898	VDT	Sez. E - GALLINA	9	122			ULIVETO		12 are 20 ca			
4899	VDT	Sez. E - GALLINA	9	123			ULIVETO		12 are 20 ca			
4900	VDT	Sez. E - GALLINA	9	124			ULIVETO		14 are 10 ca			
4901	VDT	Sez. E - GALLINA	9	125			ULIVETO		17 are 20 ca			
4902	VDT	Sez. E - GALLINA	10	4			SEMINATIVO ARBORATO		840			
4903	VDT	Sez. E - GALLINA	10	5			SEMINATIVO ARBORATO		5010			
4904	VDT	Sez. E - GALLINA	14	1576			AGRUMETO		1 are 20 ca			
4905	VDT	Sez. E - GALLINA	14	1577			AGRUMETO		55 ca			
4906	VDT	Sez. E - GALLINA	14	1871			AGRUMETO		15 are 32 ca			
4907	VDT	Sez. E - GALLINA	15	929			STRADA PUBBLICA					
4908	VDT	Sez. A - REGGIO DI CALABRIA	18	152			INCOLTO STERILE		7 a 48 ca		PENTIMELE	
4909	VDT	Sez. A - REGGIO DI CALABRIA	18	775			AGRUMETO		2 ha 12 a 33 ca		PENTIMELE	
4910	VDT	Sez. A - REGGIO DI CALABRIA	18	779			AGRUMETO		62 ca		PENTIMELE	
4911	VDT	Sez. A - REGGIO DI CALABRIA	18	780			AGRUMETO		21 a 65 ca		PENTIMELE	
4912	VDT	Sez. A - REGGIO DI CALABRIA	18	793			AGRUMETO		15 a 44 ca		PENTIMELE	
4913	VDT	Sez. A - REGGIO DI CALABRIA	18	794			AGRUMETO		14 a 60 ca		PENTIMELE	
4914	VDT	Sez. A - REGGIO DI CALABRIA	38	9			PASCOLO		1 ha 26 are 40 ca			
4915	VDT	Sez. A - REGGIO DI CALABRIA	38	11			FABBRICATO URBANO DA ACCERTARE		1 are 10 ca			
4916	VDT	Sez. A - REGGIO DI CALABRIA	38	29			PASCOLO		12 ha 2 are 20 ca			
4917	VDT	Sez. A - REGGIO DI CALABRIA	38	30			FABBRICATO URBANO DA ACCERTARE		16 ca			
4918	VDT	Sez. A - REGGIO DI CALABRIA	38	36			SEMINATIVO		34 ha 8 are 30 ca			
4919	VDT	Sez. E - GALLINA	38	598			strada pubblica e relitto		6 are 70 ca			
4920	VDT	Sez. A - REGGIO DI CALABRIA	38	36 a			SEMINATIVO		32 ha 80 are 30 ca			
4921	VDT	Sez. A - REGGIO DI CALABRIA	38	36 b			SEMINATIVO		2 ha			
4922	VDT	Sez. A - REGGIO DI CALABRIA	40	2			F.U. DA ACCERTARE		1 a 40 ca		PENTIMELE	
4923	VDT	Sez. A - REGGIO DI CALABRIA	40	652			INCOLTO PRODUTTIVO		17 a 40 ca		PENTIMELE	
4924	VDT	Sez. A - REGGIO DI CALABRIA	40	826			ENTE URBANO		14 a 99 ca		PENTIMELE	
4925	VDT	Sez. A - REGGIO DI CALABRIA	40	827			AGRUMETO		32 a 85 ca		PENTIMELE	
4926	VDT	Sez. A - REGGIO DI CALABRIA	40	828			AGRUMETO		10 a 80 ca		PENTIMELE	
4927	VDT	Sez. A - REGGIO DI CALABRIA	40	829			ENTE URBANO		4 a 47 ca		PENTIMELE	
4928	VDT	Sez. A - REGGIO DI CALABRIA	108	107			STRADE PUBBLICHE		14 are 40 ca			
4929	VDT	Sez. A - REGGIO DI CALABRIA	108	108			STRADE PUBBLICHE		3 are 77 ca			
4930	VDT	Sez. A - REGGIO DI CALABRIA	109	1504			EX POLVERIERA MODENA		7 are 75 ca		MODENA	
4931	VDT	Sez. A - REGGIO DI CALABRIA	109	1505			EX POLVERIERA MODENA		1 ha 5 are 15 ca		MODENA	
4931	VDT	Sez. A - REGGIO DI CALABRIA	109	1505			EX POLVERIERA MODENA		1 ha 5 are 15 ca		MODENA	





ALLEGATO DEL G.C. 110/2015  
(B-C)



# CITTÀ DI REGGIO CALABRIA

art.58 D.L. n.112/08 conv. in L.133/08

## PIANO DI RICOGNIZIONE ALIENAZIONE E VALORIZZAZIONE BENI IMMOBILI COMUNALI NON STRUMENTALI ALL'ESERCIZIO DELLE FUNZIONI ISTITUZIONALI

Allegato A - Elenco di cui all'art. dell'art. 58 del D.L. 25.06.2008, n.112;

Allegato B -Relazione illustrativa delle modalità di costituzione dei beni immobili patrimoniali;

Allegato C - Relazione illustrativa dei beni censiti nel patrimonio terriero comunale;



## RELAZIONE ILLUSTRATIVA

DELLE MODALITÀ DI COSTITUZIONE DEI BENI IMMOBILI PATRIMONIALI INSERITI NELL'ELENCO DEI BENI  
IMMOBILI PATRIMONIALI NON STRUMENTALI ALL'ESERCIZIO  
DELLE FUNZIONI ISTITUZIONALI

### **(1) Beni tratti dal Mod. C dell'Inventario con integrazioni e rettifiche**

La prima parte (dal n. 1 al n. 1484) è così costituita:

I beni patrimoniali della Tabella "1" comprendono le seguenti categorie di beni in atto non destinati stabilmente e concretamente a funzioni istituzionali proprie dell'Ente:

- Terreni- dal progressivo **1** al progressivo **1267**;
- Negozi e magazzini: dal progressivo **1268** al progressivo **1310**;
- Unità abitative: dal progressivo **1311** al progressivo **1470**;
- Varie Destinazioni (fabbr e terreni) dal progressivo **1471** al progressivo **1484**

La complessiva valorizzazione dei terreni viene meglio descritta nella relazione allegata alla presente sotto la lettera "C".

### **Tipologie e Valori rilevati:**

	<b>VALORE</b>
➤ terreni	€ 13.788.484,30
➤ unità abitative site nelle frazioni	€ 2.289.057,00
➤ negozi e magazzini	€ 3.209.085,91
➤ varie destinazioni	€ 7.401.388,00

**Sub (1) - Totale** € 26.688.015,21



**(2) Beni tratti dal Mod. B dell'Inventario con integrazioni e rettifiche**

Seconda parte dell'elenco dal progressivo 1485 al progressivo 4931

I beni immobili della Tabella "2" sono stati individuati per la destinazione specifica, attuale ed effettiva ad oggi risultante per atti e circostanze concrete .

Sono dunque contraddistinti da diversa segnatura a margine in base alla tabella sotto indicata

La sommatoria delle valorizzazioni, distinta per tipologia/categoria secondo il prospetto sotto riportato, produce i seguenti parziali valori.

**Tipologie e valori rilevati:**

<u>immobili attualmente destinati a fini istituzionali di amministrazione generale</u>	€ 37.021.951,86
<u>immobili attualmente destinati a istruzione scolastica</u>	€ 46.010.809,72
<u>immobili attualmente destinati a impianti sportivi</u>	€ 15.896.940,95
<u>immobili attualmente destinati ad attività culturali e sociali</u>	€ 43.710.140,26
<u>Immobili attualmente destinati ad Edilizia Residenziale Pubblica</u>	€ 76.094.766,30
<u>Immobili attualmente destinati a pertinenze di ER.P.</u>	€ 2.581.170,35
<u>Beni confiscati</u>	non valutabili
<u>Terreni demaniali</u>	non valutabili
<b>Sub (2)      <u>Totale parziale</u></b>	<b>€ 221.315.779,44</b>
<b><u>Totale generale : sub (1) + sub (2) di</u></b>	<b>€ 248.003.794,65</b>



Allegato "C"

## **RELAZIONE ILLUSTRATIVA**

### **BENI CENSITI NEL PATRIMONIO TERRIERO DEL COMUNE DI REGGIO CALABRIA**

I beni del patrimonio terriero in carico a questa U.O. sono 1483 in parte estratti dagli atti cartacei del disciolto Ente Edilizio ed in parte acquisiti dall'Ente in periodi diversi. Nel corso dell'anno 2010 sono stati aggiornati con censimento e con accertamenti presso l'Agenzia del Territorio oltre che con la verifica di atti di trasferimento a vario titolo, e successivamente inseriti nell'inventario dei beni patrimoniali e nel piano di ricognizione, valorizzazione ed alienazione redatto nell'anno 2010.

Sono suddivisi in tipologie che possono riassumersi in due distinte fattispecie:

- per destinazione d'uso ( terreni per usi civici, boschi demaniali, orti di guerra, aree ed enti urbani, aree destinate ai P.Z. 167, espropriazioni per opere pubbliche, relitti stradali, ecc.);
- per provenienza ( antichi possessi, donazioni, acquisizioni da enti disciolti, acquisizioni da confisca, espropriazioni ecc.).

Le aree di proprietà comunale destinate ai PZ 167 , dovranno essere espunte dall'inventario procedendo nell'attività di trasferimento della piena proprietà ai soggetti superficiali concessionari delle stesse aree.

La valorizzazione dei terreni (escludendo quelli destinati a boschi demaniali, quelli derivanti da confisca nonché quelli classificati enti urbani ed enti rurali) è stata eseguita con i valori dalle Tabelle dei "Valori Agricoli Medi della Provincia" redatti dall'Agenzia del Territorio – Ufficio di Reggio Calabria


Pertanto, in applicazione delle citate tabelle, si è proceduto alla applicazione dei seguenti parametri di classificazione.

**ubicazione**: i terreni sono stati suddivisi per zona censuaria;

**destinazione**: le aree come sopra ripartite sono state ulteriormente individuate secondo le colture, usi civici, enti rurali ed enti urbani, relitti stradali e aree di urbanizzazione .

**beni inalienabili**: boschi demaniali ed i beni pervenuti da confisca.

Determinando le complessive superfici delle singole colture per ogni zona censuaria si è proceduto alla valorizzazione come di seguito riportata:



zonacens.	Cardeto mq	Valore	Cataforio mq	Valore	Catona mq	Valore	Gallico mq	Valore	Gallina mq	Valore
agrumeto					21087	€99.108,90			48373	€227.353,10
bergamotteto										
bosco	23476									
bosco alto	2584030		418059							
castagneto			109426	€12.113.120						
ficodindieto									682	€5.115,00
gelseto					1790	€6.265,00				
incolto			26998	€40.497,00	7100	€10.650,00	6780	€23.670,00	30736	€46.104,00
mandorleto									67726	€59.316,00
ortoirriguo									8461	€42.080,50
pascolo			425368	€7.12.684,00						
semnativo			3644965	€5.12.951,00	726	€10.614,00	1739	€2.434,60	378287	€529.601,80
uliveto			1469	€5.582,20	2720	€10.336,00			30314	€15.832,20
vigneto									38830	€16.490,00

zonacens.	Pallaro mq	Valore	Podargoni mq	Valore	Reggio C. mq	Valore	Rosali mq	Valore	Salice mq	Valore
agrumeto	17743	€3.392,10					668	€3.189,60	430	€2.021,00
bergamotteto	34411	€1689.984,45								
bosco					22240					
bosco alto			29440		174830					
castagneto					2680	€3.216,00				
ficodindieto	600	€450,00			1733	€1299,75				
gelseto					4038	€2.114,00	520	€1.560,00		
incolto	29589	€44.383,50	335	€502,50	180487	€270.730,50	10294	€5.441,00	378	€5.577,00
mandorleto	10600	€10.547,00								
ortoirriguo					70698	€176.745,00				
pascolo	24050	€2.025,00	4780	€2.390,00	220000	€10.000,00	6160	€3.075,00	9350	€4.675,00
semnativo	25420	€35.588,00	460	€644,00	1692635	€2.229.689,00	470	€658,00	170	€238,00
uliveto	1440	€5.472,00			20730	€78.774,00			340	€1292,00
vigneto	23970	€7.191,00			135871	€407.613,00	2090	€6.270,00	2810	€6.430,00

zonacens.	Sembato ilo mq	Valore	Villa S.Gius. mq	Valore
agrumeto				
bergamotteto				
bosco				
bosco alto				
castagneto				
ficodindieto	481	€360,75	581	€435,75
gelseto				
incolto	1692	€2.538,00	898	€1347,00
mandorleto				
ortoirriguo				
pascolo	2510	€3.765,00		
semnativo	170	€238,00		
uliveto	120	€456,00		
vigneto			2114	€6.342,00

Da tale classificazione si è calcolato il valore complessivo dei terreni disponibili, al netto dei beni inalienabili, che ammonta complessivamente ad € 13.788.484,30